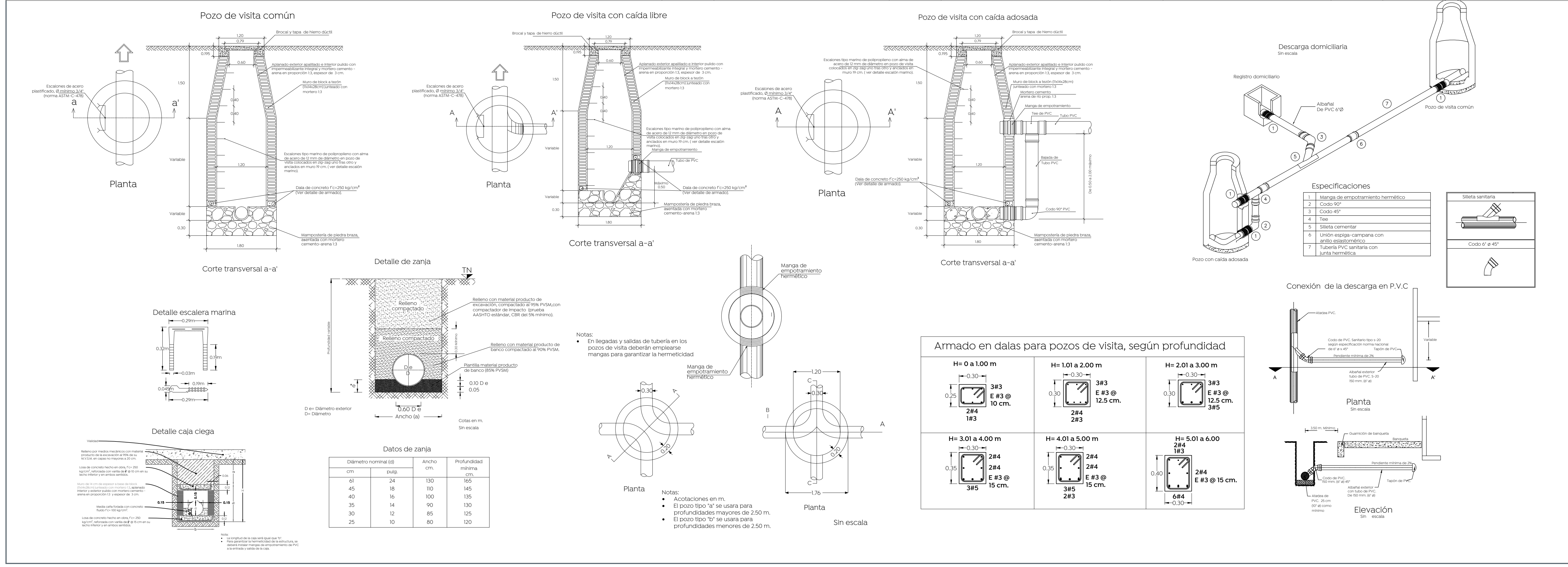
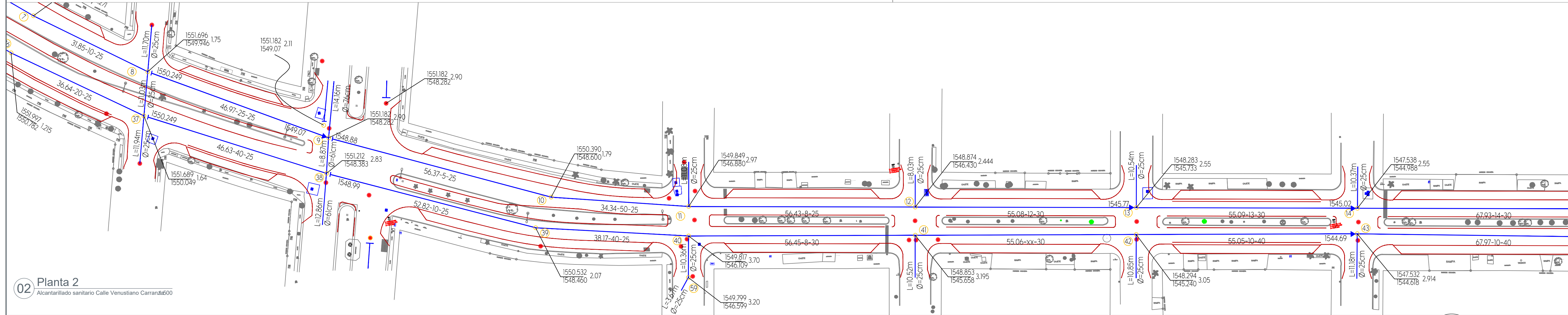
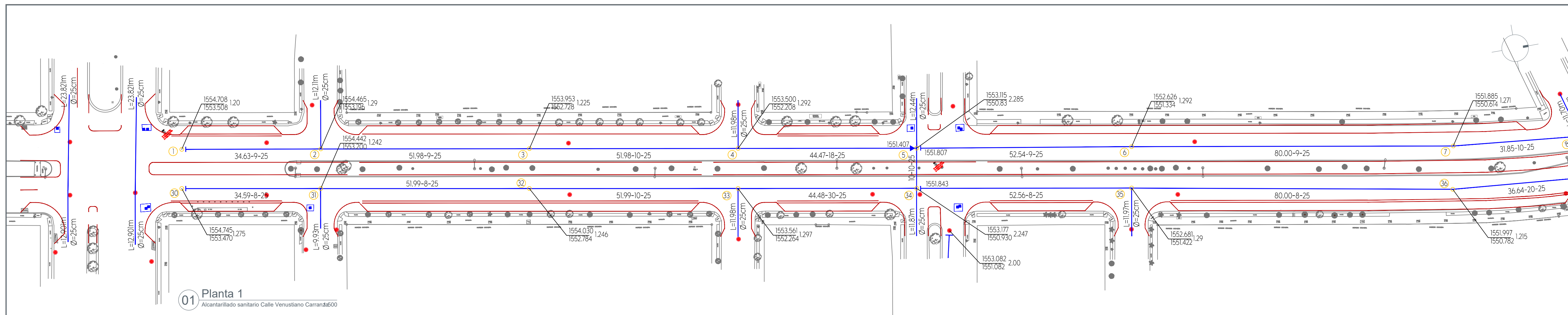


- Simbología:**
- Red sanitaria existente a conservar
 - Red sanitaria proyecto
 - Sentido de flujo sanitario
 - Pozo de visita
 - Registro con caída adosada
 - Registro con caída libre
 - Longitud-pendiente-diámetro
 - Cota de rasante
 - Profundidad
 - Cota de arastre
 - Número de registro
 - Levantamiento topográfico
 - Límite de banqueta proyecto
 - Pozo de visita existente a conservar



Datos de zanja

Díámetro nominal (cm)	Ancho (cm)	Profundidad mínima (cm)
61	24	130
45	18	110
40	16	100
35	14	90
30	12	85
25	10	80

Armado en dalas para pozos de visita, según profundidad

H= 0 a 1.00 m	H= 1.01 a 2.00 m	H= 2.01 a 3.00 m
3#3 E #3 @ 10 cm. 2#4 1#3	3#3 E #3 @ 12.5 cm. 2#4 2#3	3#3 E #3 @ 12.5 cm. 3#5
H= 3.01 a 4.00 m	H= 4.01 a 5.00 m	H= 5.01 a 6.00 m
2#4 E #3 @ 15 cm. 2#4 3#5	2#4 E #3 @ 15 cm. 2#4 3#5	2#4 E #3 @ 15 cm. 6#4

Nombre del proyecto:
 Modernización a la Red de Vía Urbana, Zona Centro, incluye: pavimentación, alcantarillado sanitario, agua potable, banquetas, cruces peatonales, accesibilidad universal, señalética horizontal - vertical y obras complementarias, Municipio de Zapopan, Jalisco

Contenido del plano:
 Proyecto y detalles drenaje sanitario

No. Contrato:
 DOP-MUN-RM-PAV-LP-131-2022

Director de Obras Públicas e Infraestructura:
 Ing. Ismael Jáuregui Castañeda

Jefe de la Unidad de Estudios y Proyectos:
 Arq. Edwin Aguilar Escatel

Jefe de área:
 Ing. Adhadi Yigael Gurrola Soto

Responsable del proyecto:
 Ing. Andrés Martínez Gutiérrez

Ubicación:
 Calle Venustiano Carranza de la Av. José Simeón de Urías al Centro Cultural Constitución, en la colonia Zapopan Jalisco

Fecha: Septiembre 2022
Escala: 1:500
Acotaciones: Metros
Clave: AS-01