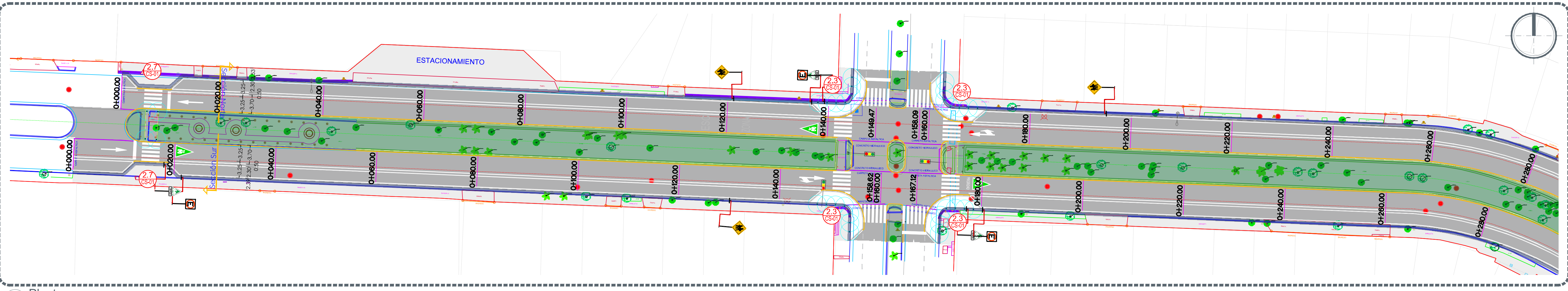


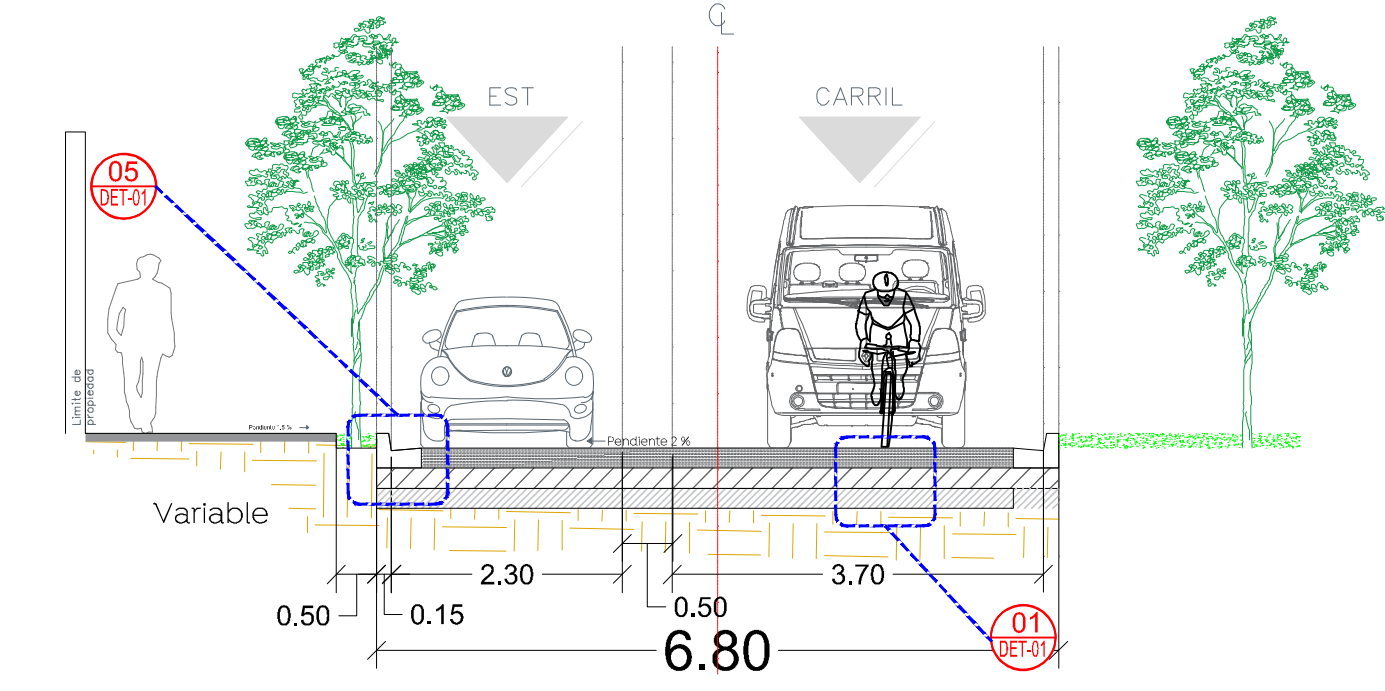
- Alcances generales:
- A Renovación de líneas de agua potable y alcantarillado sanitario.
 - B Losas de rodamiento en concreto hidráulico MR y construcción de guarnición.
 - C Construcción de banquetas, rampas, cenefa y arriete con arbolado.
 - D Señalamiento horizontal y vertical.
 - E Alumbrado público, registros, anclas, postes y luminarias.

- Simbología
- 0+000.00 Cadenamiento @ 20 m
 - Eje geométrico
 - Limite de predio
 - 1.30 mto Mínimo Banqueta
 - 0.50 mto Cenefa
 - 3.0-5.0 mto Guarnición
- llamada a detalle
 # de detalle
 # de plano

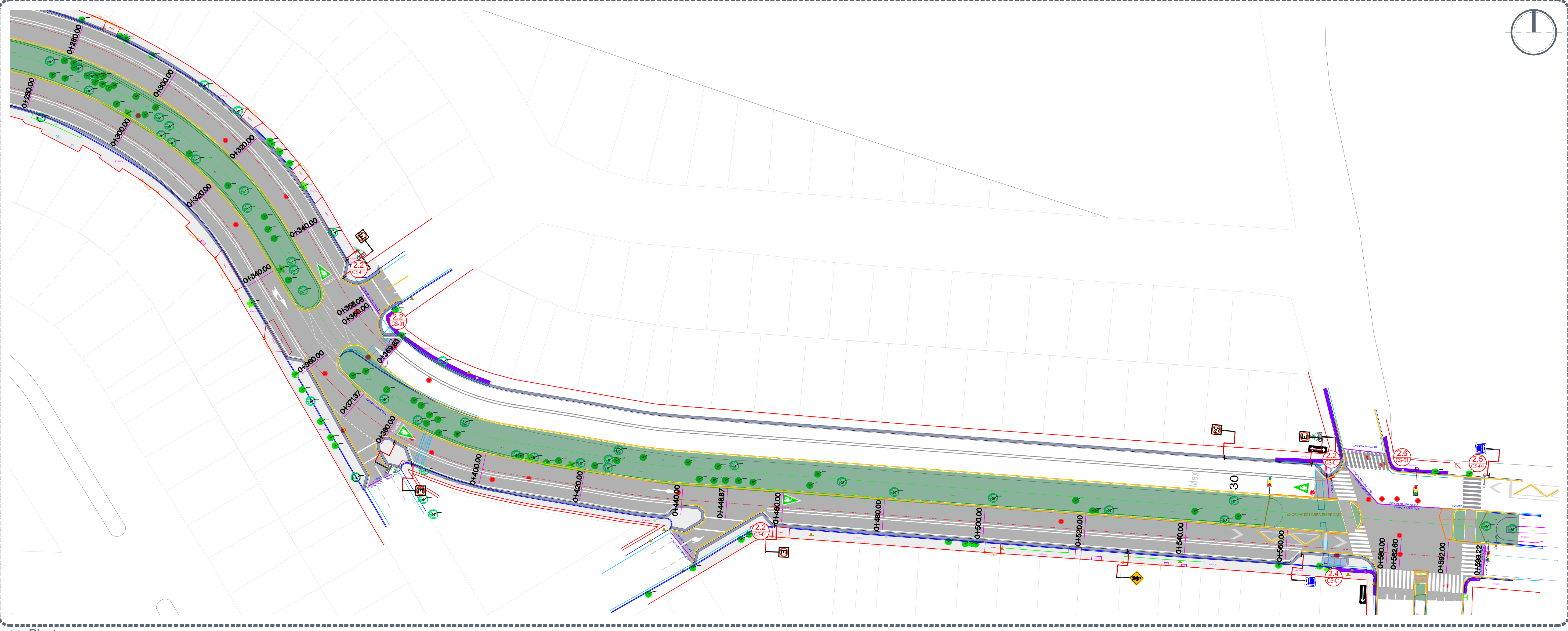
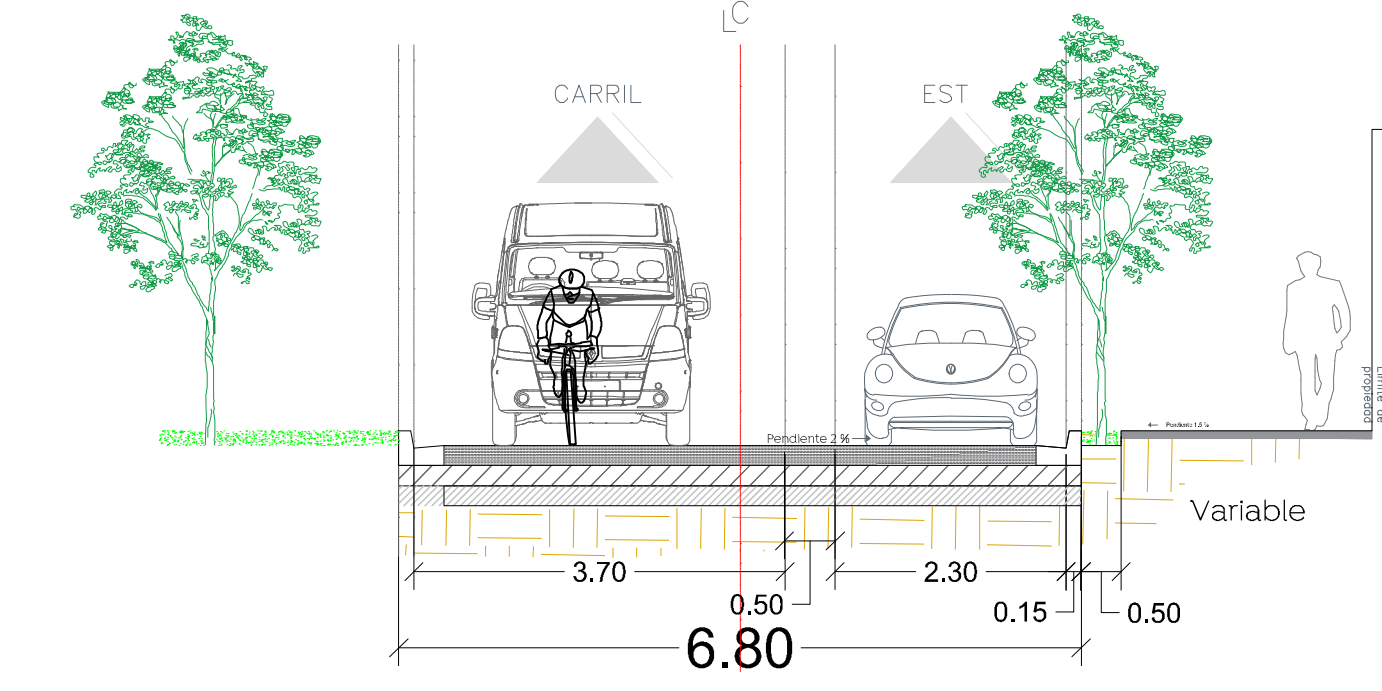


Planta
 0+000.00 a 0+280.00
 Escala 1:400

SECCIÓN NORTE



SECCIÓN SUR



Planta
 0+280.00 a 0+599.92
 Escala 1:400

Nombre del proyecto:
 Modernización a la Red de Vía Urbana, Zona Centro, incluye: pavimentación, alcantarillado sanitario, agua potable, banquetas, cruces peatonales, accesibilidad universal, señalética horizontal - vertical y obras complementarias, Municipio de Zapopan, Jalisco.

Contenido del plano:
 Planta, sección tipo, estructura de pavimento y modulación de losas.

No. Contrato:
 DOPH-MUN-RM-PAV-LP-131-2022

Director de Obras Públicas e Infraestructura:

Ing. Ismael Jáuregui Castañeda
 Jefe de la Unidad de Estudios y Proyectos:

Arq. Edwin Aguilar Escatlet
 Jefe de área: Romero Joya
 Responsable del proyecto:

Ubicación:
 Col. El Vigía, Zapopan, Jalisco

Fecha: septiembre 2022
 Escala: Indicada
 Acotaciones: Metros

Clave:
ARQ-01