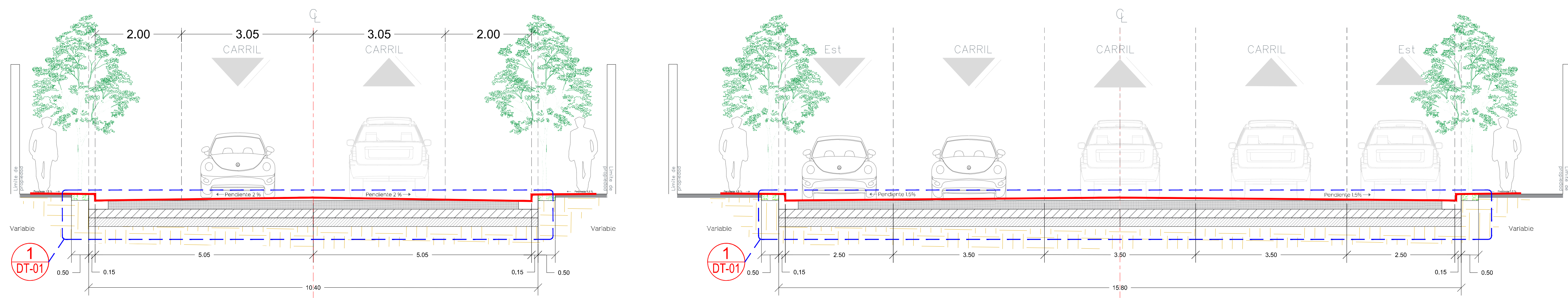
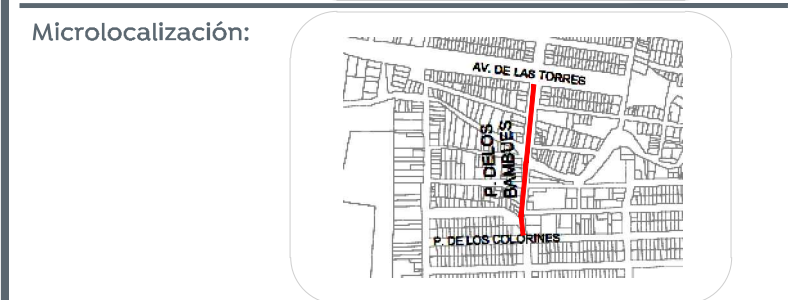
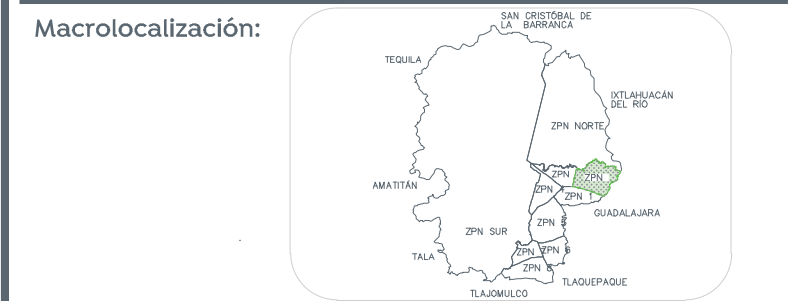


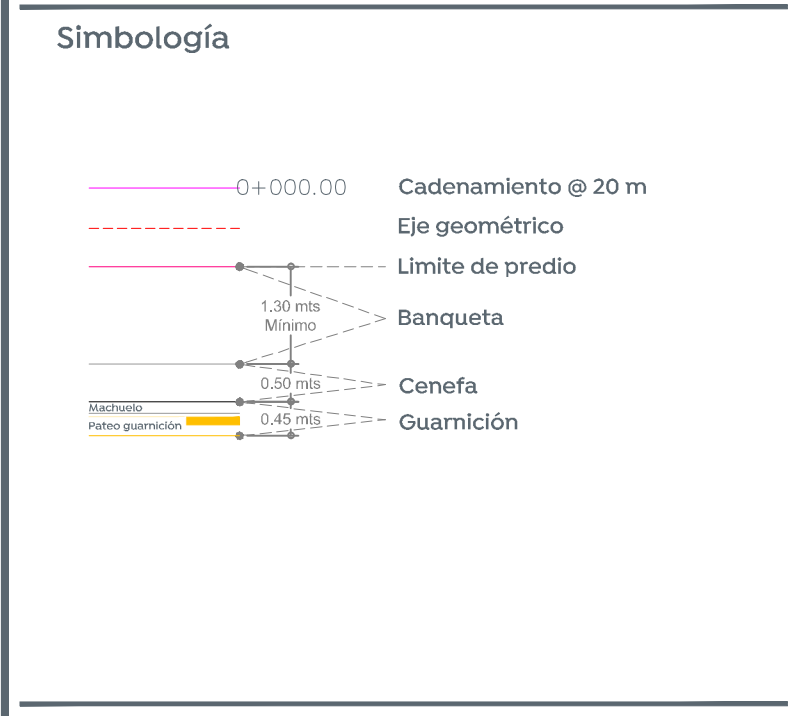
1 Planta general  
 0+000.00 a 0+319.77 Escala 1:500



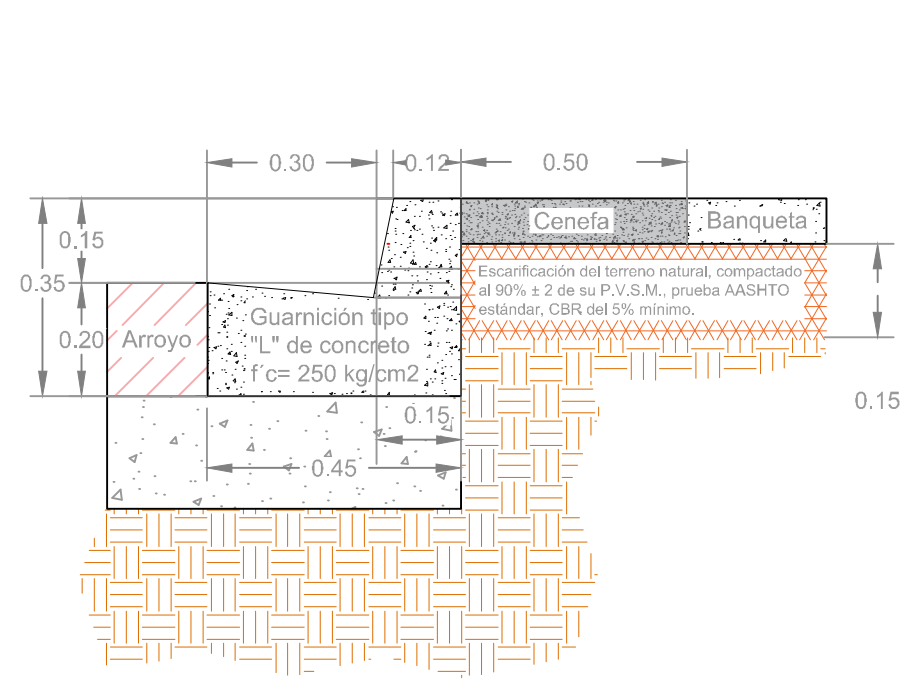
3 Sección Tipo Escala 1:100



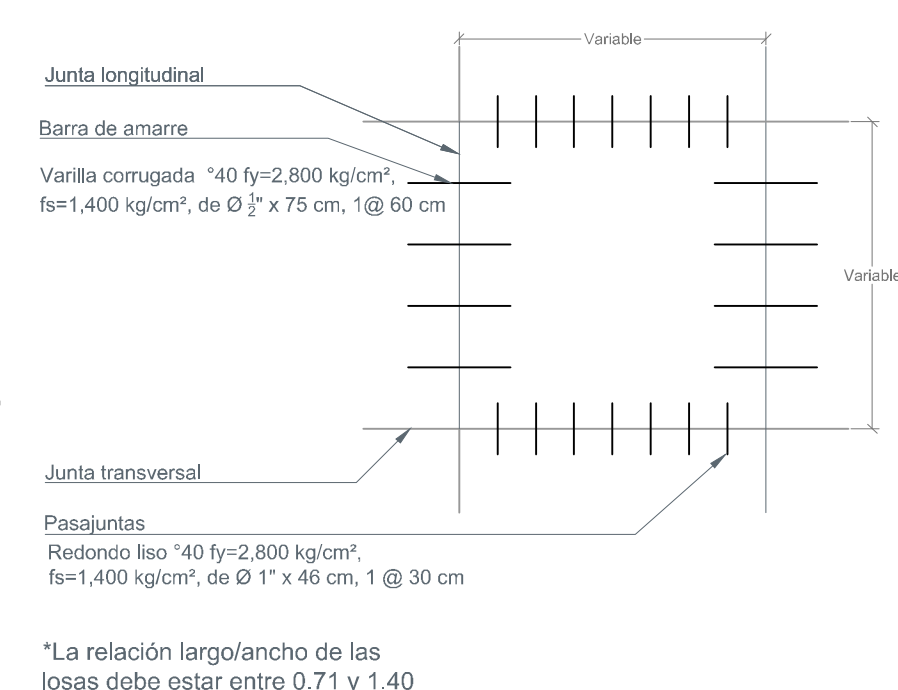
- Alcances generales:
- A Renovación de líneas de agua potable y drenaje sanitario.
  - B Construcción y renovación de cajas de válvulas, pozos de visita y bocas de tormenta.
  - C Losas de rodamiento en concreto hidráulico MR, y construcción de guarnición.
  - D Banquetas, construcción de banquetas, rampas, cenefa y orriote con arbolado.
  - E Señalética, horizontal y vertical.
  - F Alumbrado público, registros, anclas, postes y luminarias.



CUANTIFICACION GENERAL	
DESCRIPCIÓN	Cantidad
PAVIMENTO	5,859.2857 m <sup>2</sup>
GUARNICIÓN	937.6859 m
CENEFA	403.0612m <sup>2</sup>
BANQUETA	1,755.4791 m <sup>2</sup>



4 Detalle de Guarnición SIE



5 Barra de amarre y pasajuntas SIE

Nombre del proyecto:  
 Modernización a la Red de Vía Urbana, Zona Norte A, Incluye: pavimentación, alcantarillado sanitario, agua potable, banquetas, cruces peatonales, accesibilidad universal, señalética horizontal - vertical y obras complementarias, Municipio de Zapopan, Jalisco

Contenido del plano:  
 Planta, Sección tipo, Detalle de Guarnición y Barras de amarre y pasa juntas

No. Contrato:  
 DOPI-MUN-RM-PAV-LP-133-2022

Director de Obras Públicas e Infraestructura:  
 Ing. Ismael Jáuregui Castañeda

Jefe de la Unidad de Estudios y Proyectos:  
 Arq. Edwin Aguiar Escatet

Jefe de área:  
 Inar. Norberto Esaú Romero Joya

Responsable del proyecto:  
 Arq. Angel Fernando Torres Mendoza

Ubicación:  
 Col. Tabachines, Zapopan, Jalisco.

Fecha: agosto 22  
 Escala: Indicada  
 Acotaciones: Metros

Clave:  
**ARQ-01**