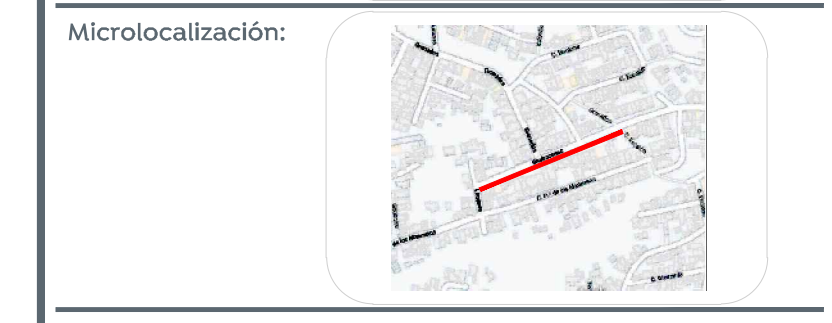
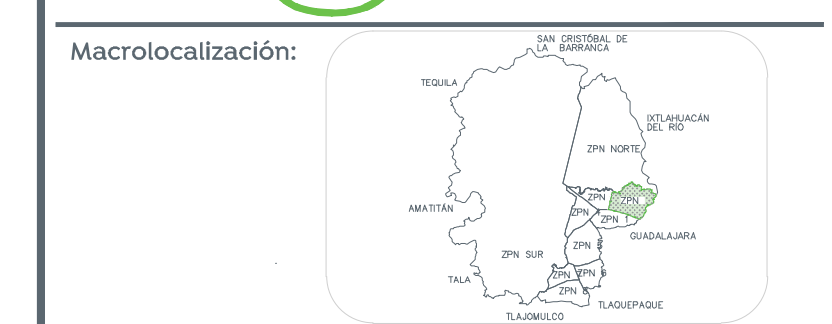
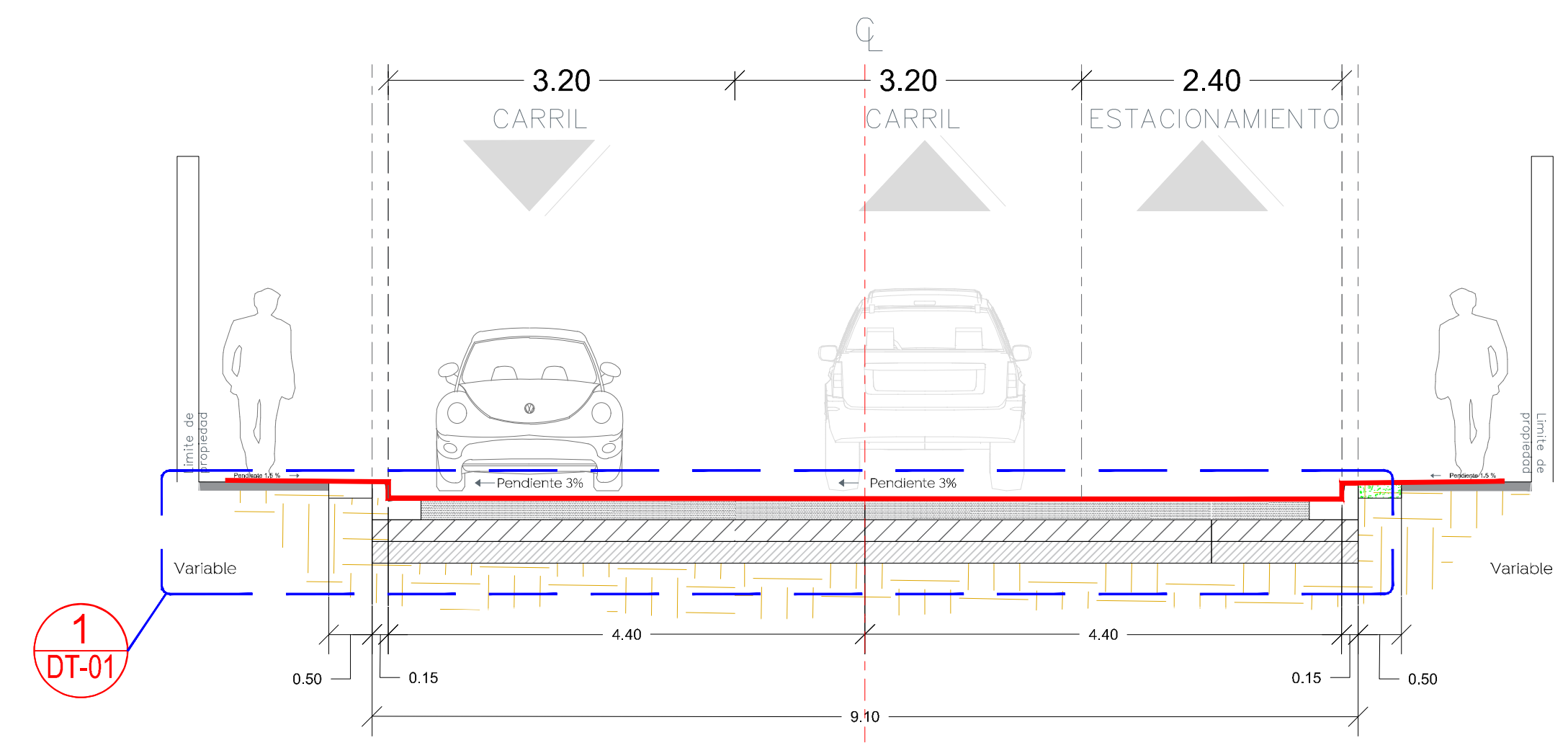
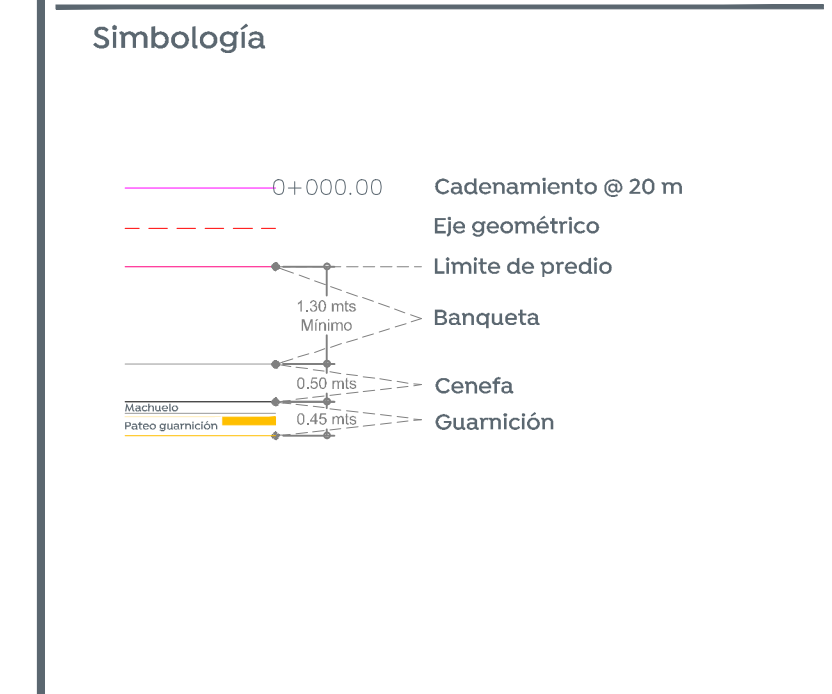


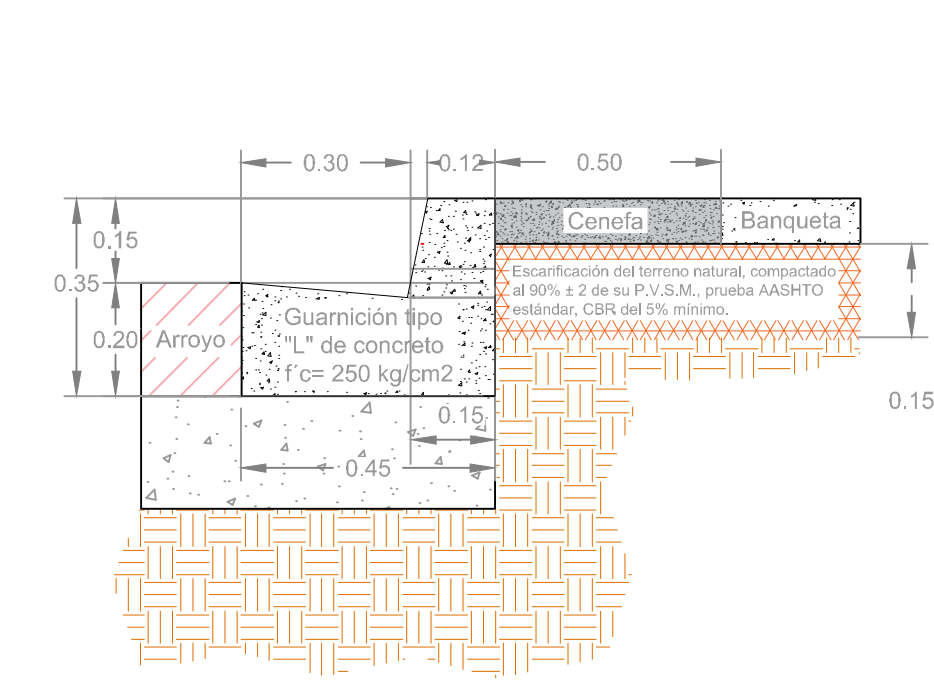
1 Planta general  
 0+000.00 a 0+319.77  
 Escala 1:350



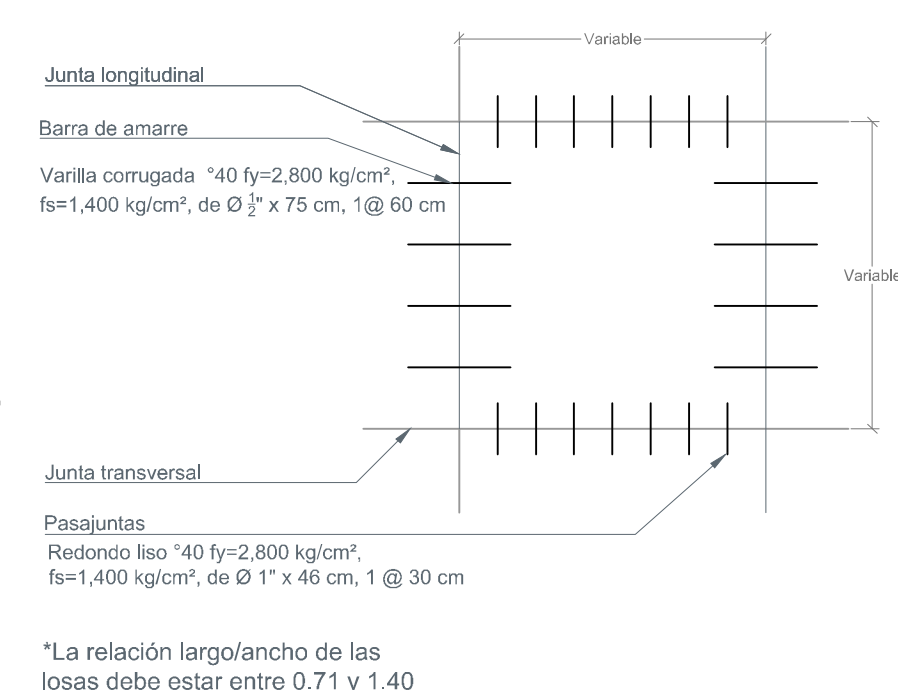
- Alcances generales:
- A Concreto Hidráulico MR-45
  - B Sustitución de Redes.
  - C Alumbrado Público.
  - D Banquetas de Concreto.
  - E Señalética Horizontal y Vertical



3 Sección Tipo  
 Escala 1:50



4 Detalle de Guarnición  
 S/E



5 Barra de amarre y pasajuntas  
 S/E

CUANTIFICACION GENERAL	
DESCRIPCION	CANTIDAD
PAVIMENTO	2,382,309.7 m²
GUARNICION	801.40 m
CENEFAS	247,808.8 m²
BANQUETA	1,030,710.8 m²

Nombre del proyecto:  
 Modernización a la Red de Vía Urbana, Zona Norte A. Incluye: pavimentación, alcantarillado sanitario, agua potable, banquetas, cruces peatonales, accesibilidad universal, señalética horizontal - vertical y obras complementarias, Municipio de Zapopan, Jalisco

Contenido del plano:  
 Planta, Sección tipo, Detalle de Guarnición y Barras de amarre y pasa juntas

No. Contrato:  
 DOPI-MUN-RM-PAV-LP-133-2022

Director de Obras Públicas e Infraestructura:  
 Ing. Ismael Jáuregui Castañeda

Jefe de la Unidad de Estudios y Proyectos:  
 Arq. Edwin Aguilar Escatlet

Jefe de área:  
 Inar. Norberto Esaú Romero Joya

Responsable del proyecto:  
 Arq. Angel Fernando Torres Mendoza

Ubicación:  
 Col. Tabachines, Zapopan, Jalisco.

Fecha: agosto 22  
 Escala: Indicada  
 Acotaciones: Metros

Clave:  
**ARQ-01**