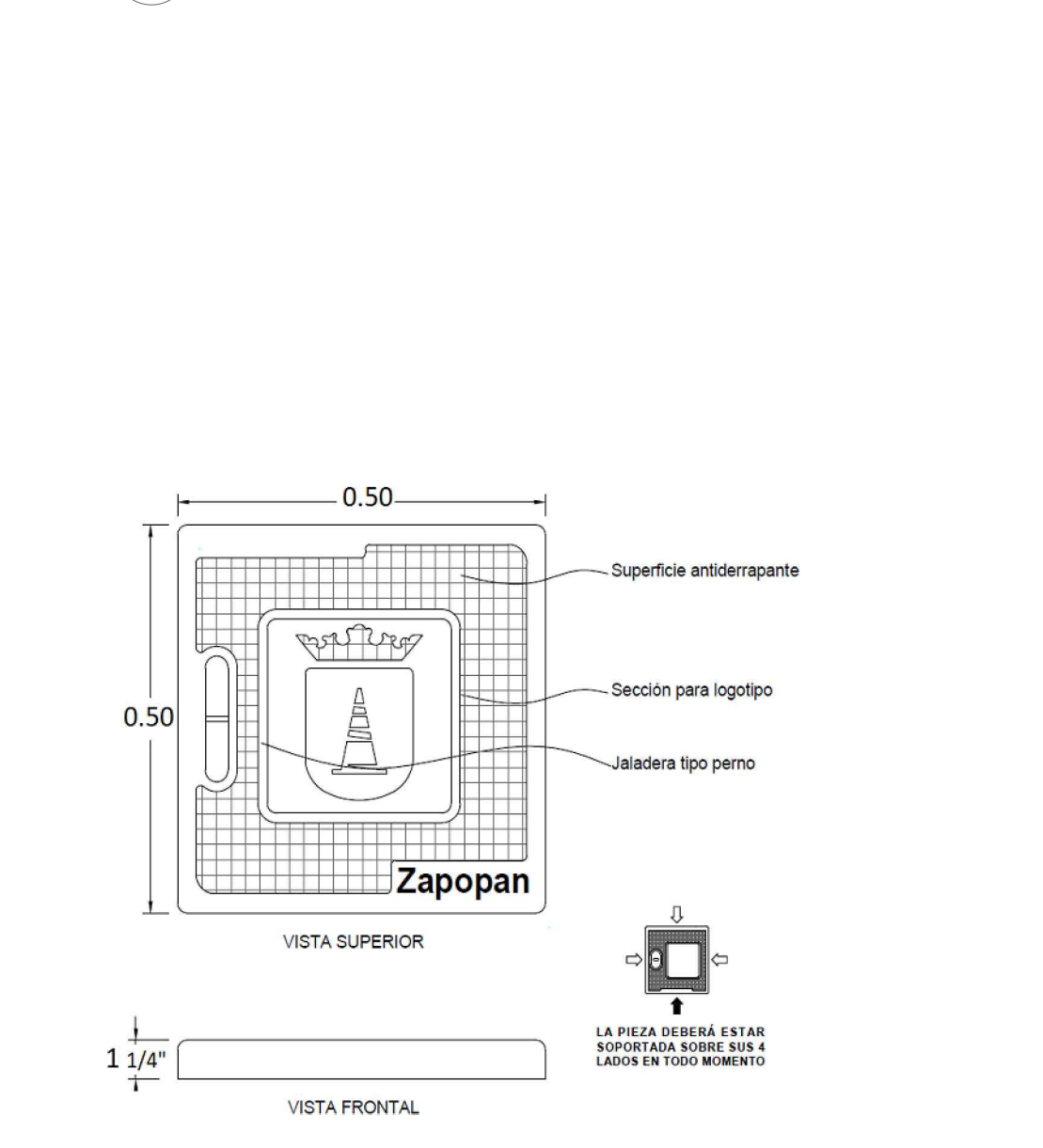
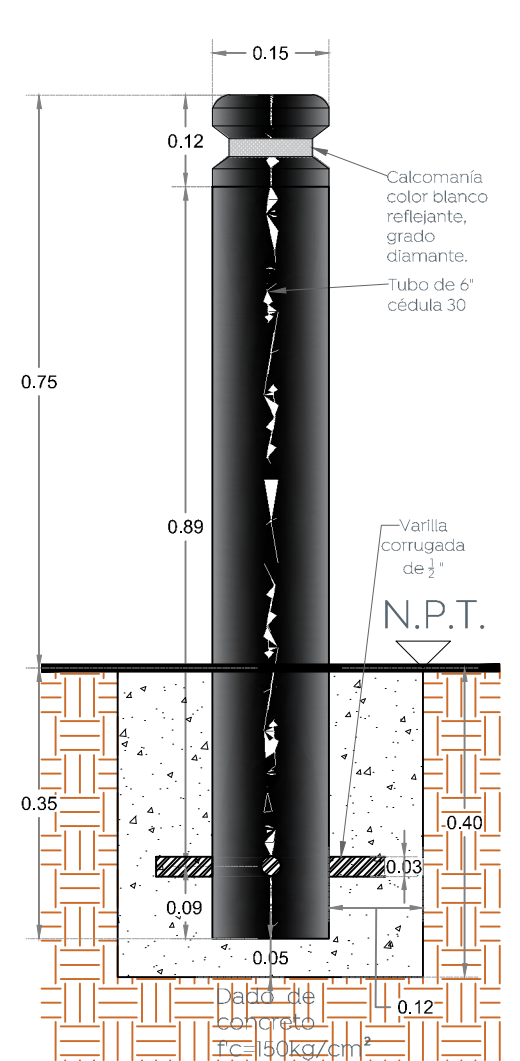
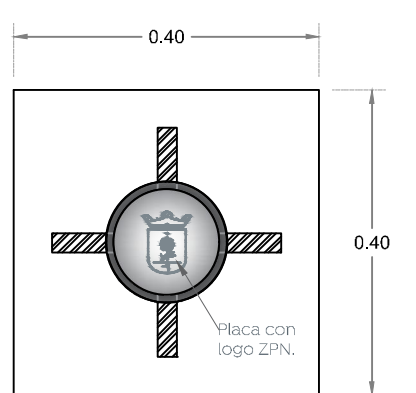
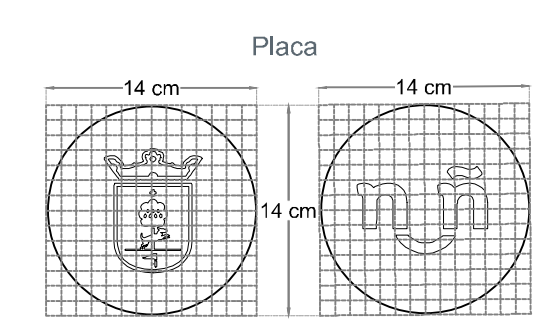


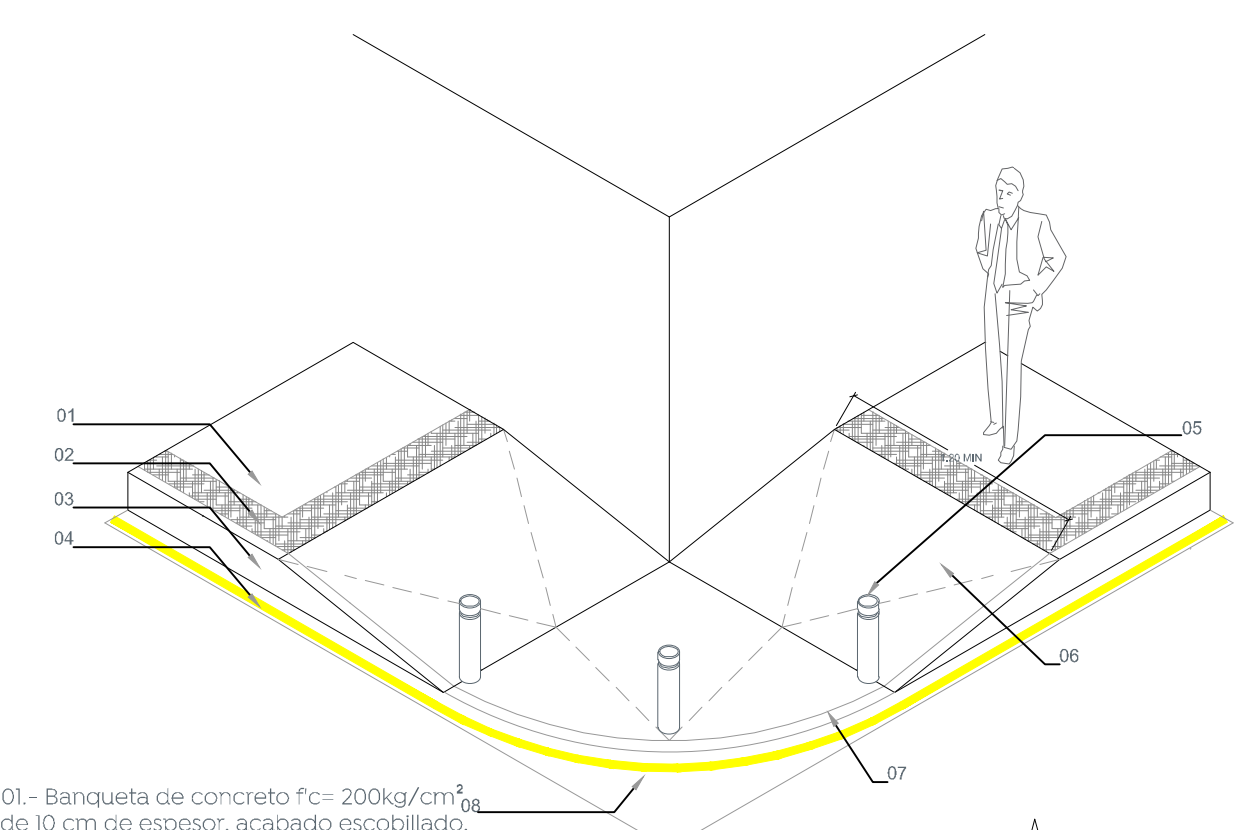
**1 Conformación de pavimento**  
 S/E



**2 Detalle de tapa registro**  
 Concreto polimérico color gris  
 S/E

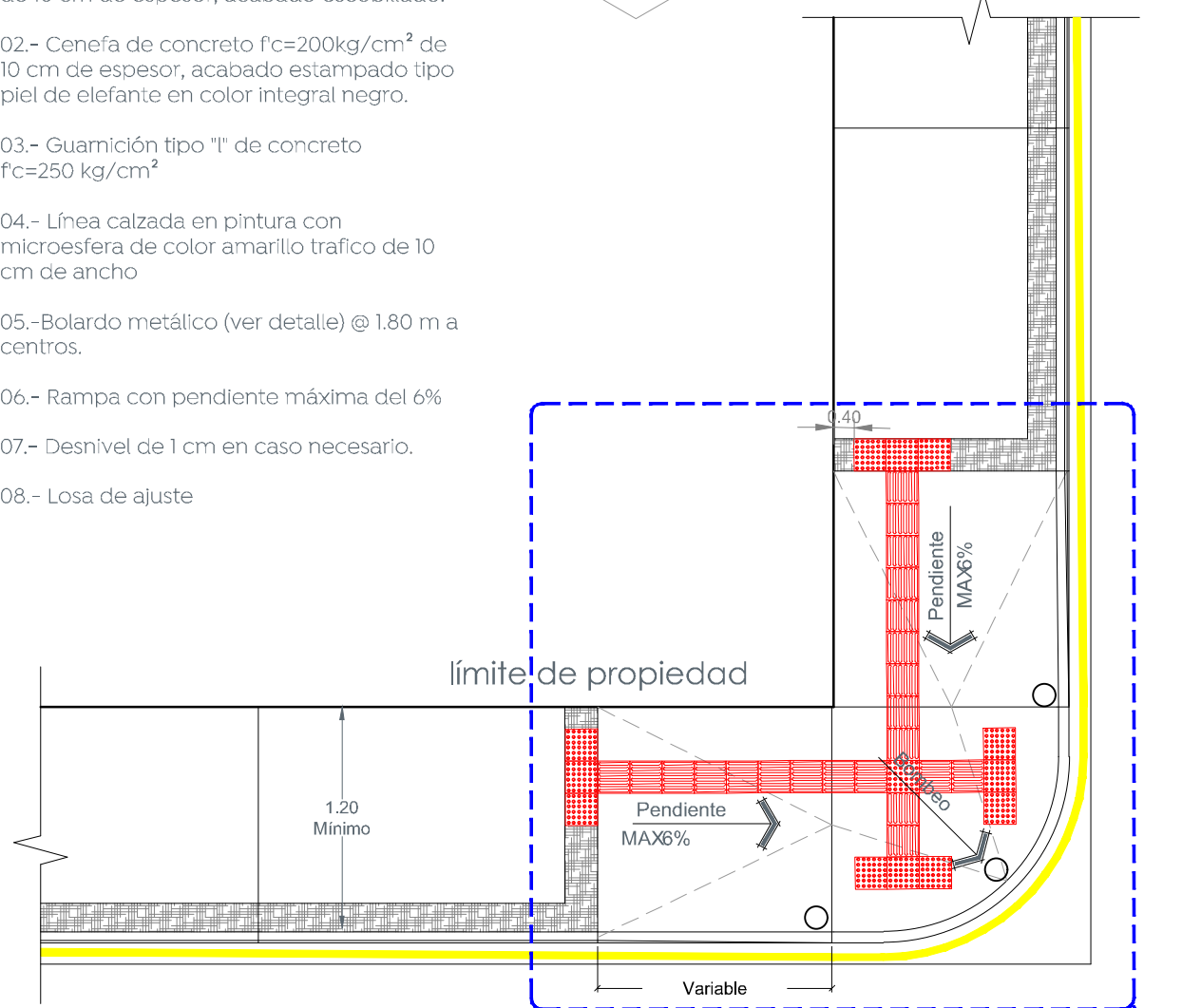


**5 Detalle de bolardo**  
 Verificar aplicación según proyecto



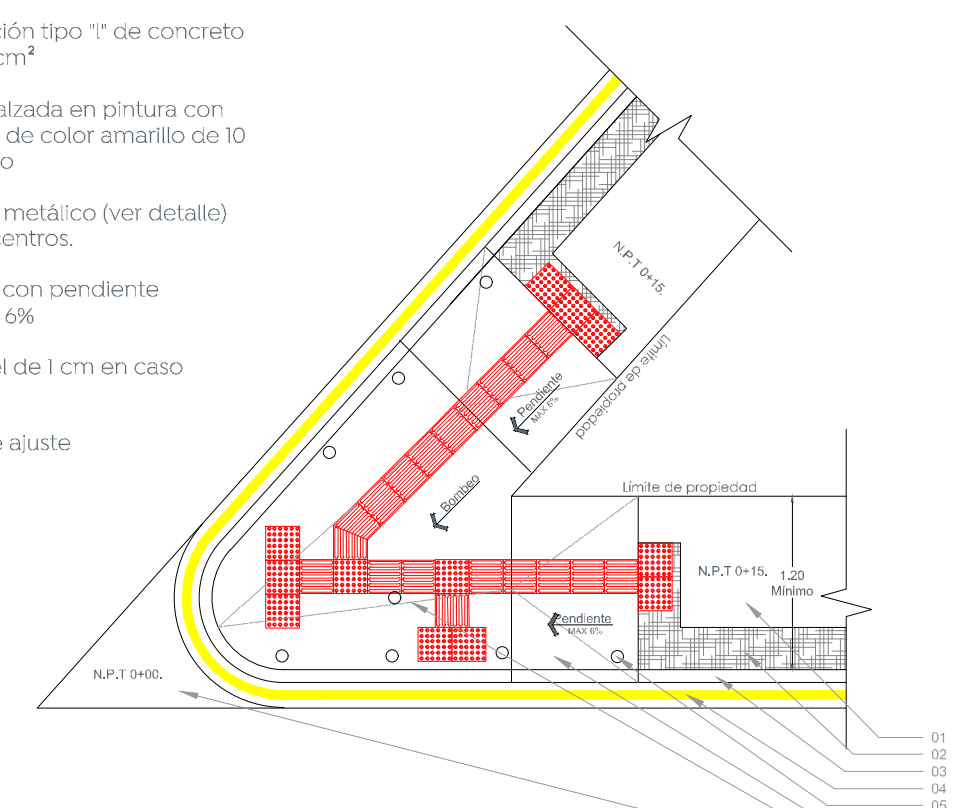
- 01.- Banqueta de concreto  $f_c=200\text{kg/cm}^2$  de 10 cm de espesor, acabado escobillado.
- 02.- Cenefa de concreto  $f_c=200\text{kg/cm}^2$  de 10 cm de espesor, acabado estampado tipo piel de elefante en color integral negro.
- 03.- Guarnición tipo "T" de concreto  $f_c=250\text{kg/cm}^2$
- 04.- Línea calzada en pintura con microesfera de color amarillo tráfico de 10 cm de ancho
- 05.- Bolardo metálico (ver detalle) @ 1.80 m a centros.
- 06.- Rampa con pendiente máxima del 6%
- 07.- Desnivel de 1 cm en caso necesario.
- 08.- Losa de ajuste

**3 Detalle de esquinas**  
 S/E

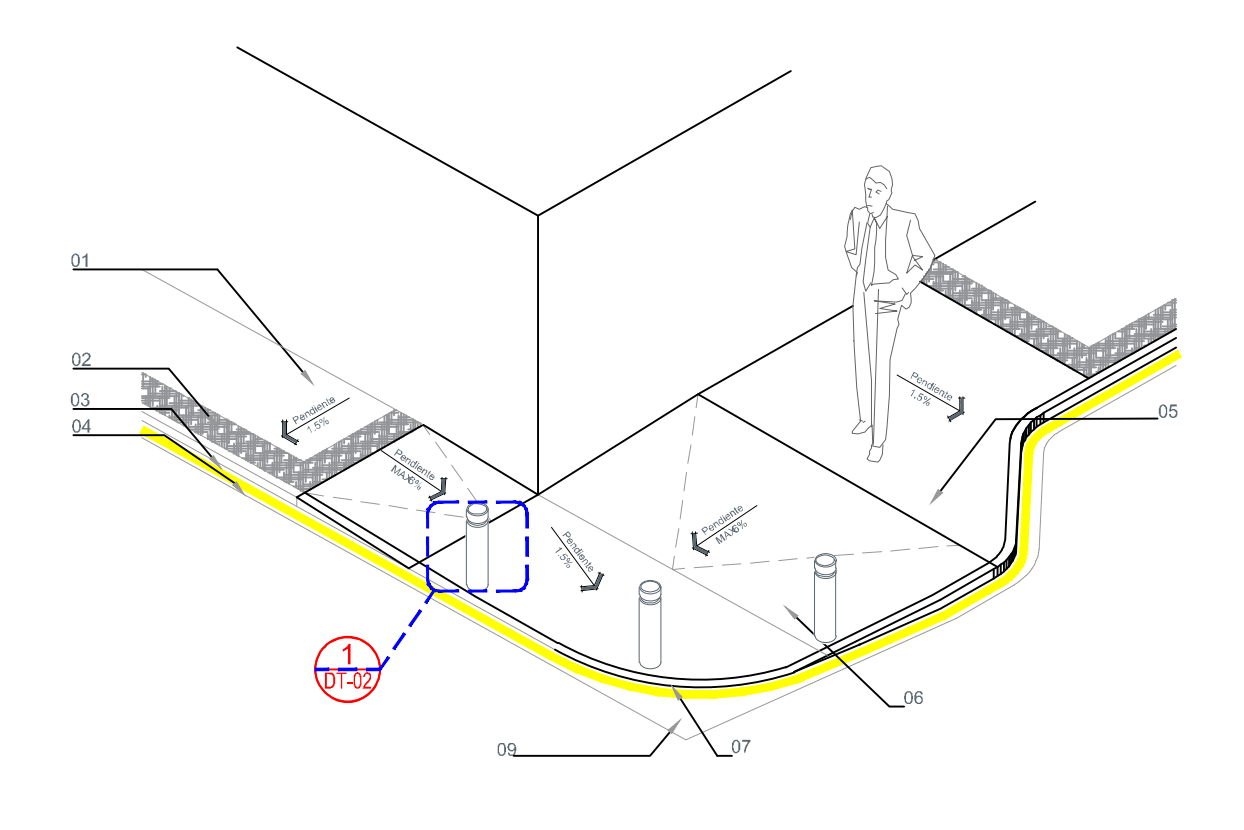
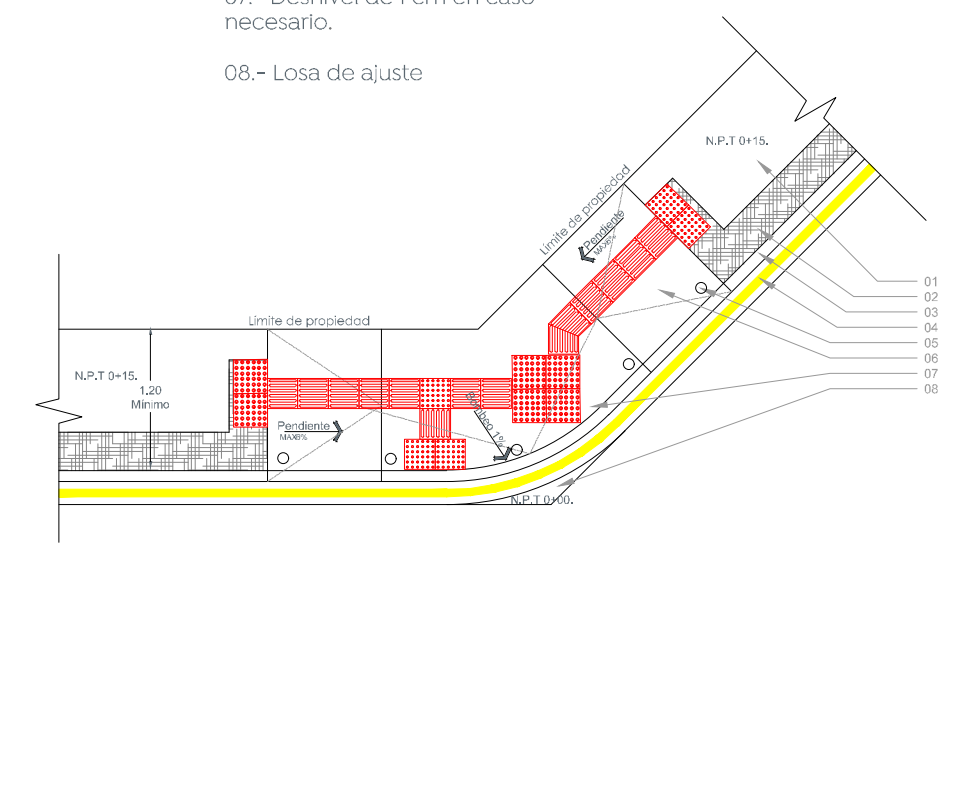


- 01.- Banqueta de concreto  $f_c=200\text{kg/cm}^2$  de 10 cm de espesor, acabado escobillado.
- 02.- Cenefa de concreto  $f_c=200\text{kg/cm}^2$  de 10 cm de espesor, acabado estampado tipo piel de elefante en color integral negro al 4%.
- 03.- Guarnición tipo "T" de concreto  $f_c=250\text{kg/cm}^2$
- 04.- Línea calzada en pintura con microesfera de color amarillo de 10 cm de ancho
- 05.- Bolardo metálico (ver detalle) @ 1.80 m a centros.
- 06.- Rampa con pendiente máxima del 6%
- 07.- Desnivel de 1 cm en caso necesario.
- 08.- Losa de ajuste

**3.1 Detalle de esquinas**  
 S/E

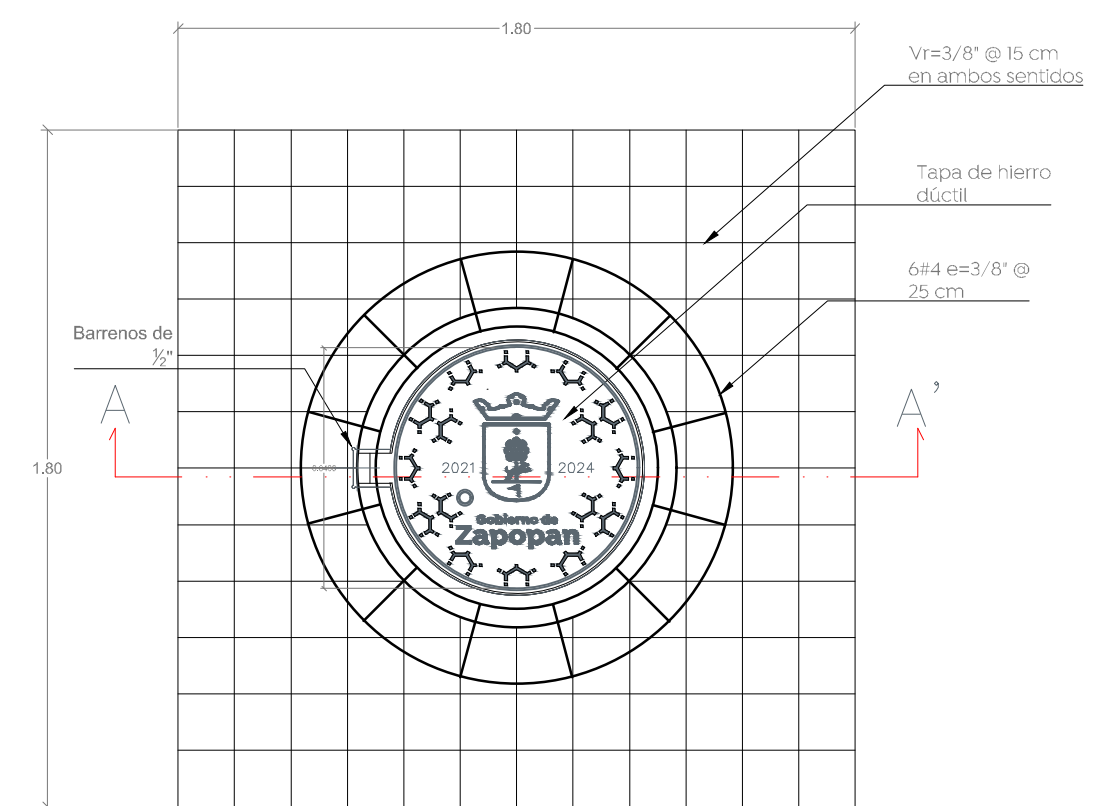
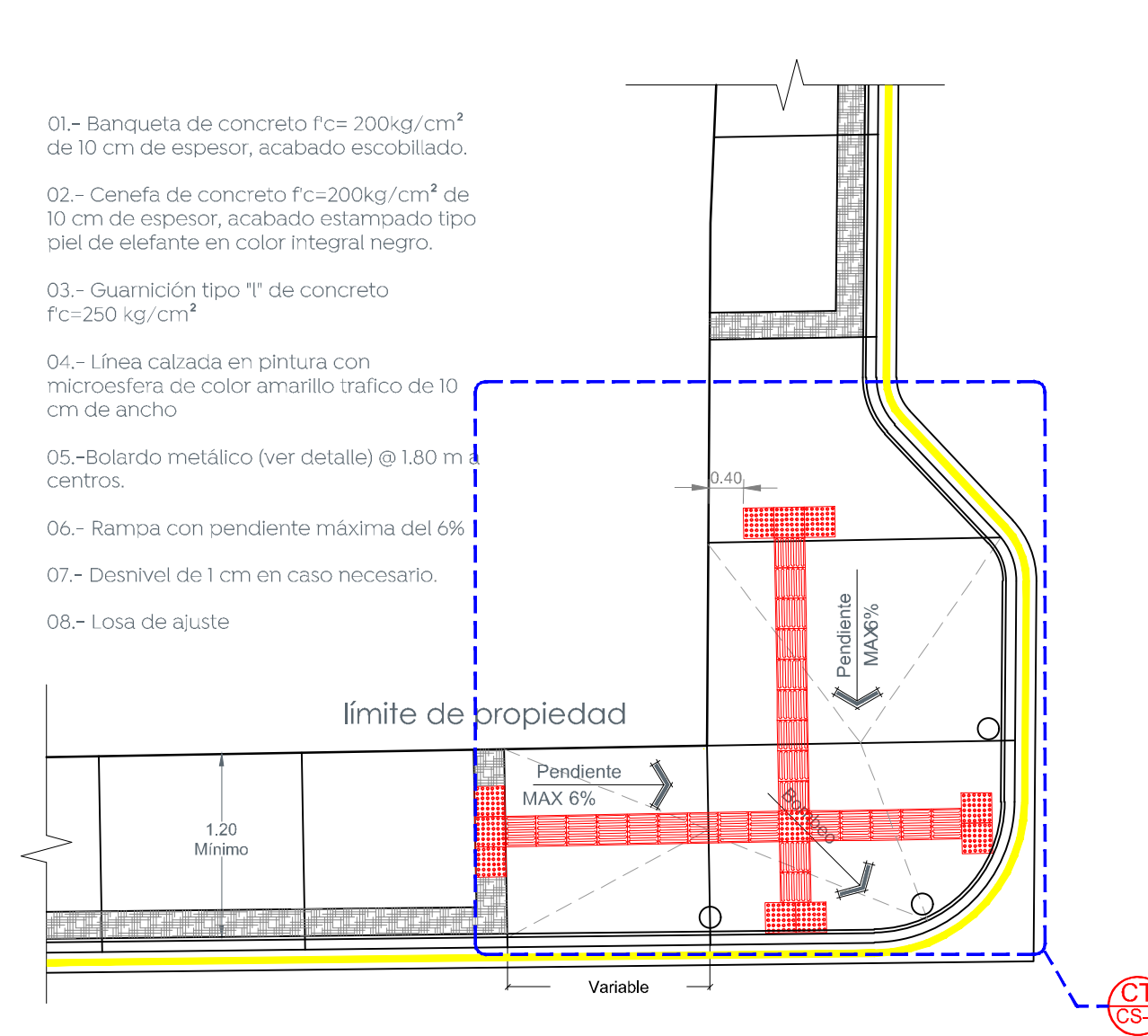


**3.2 Detalle de esquinas**  
 S/E

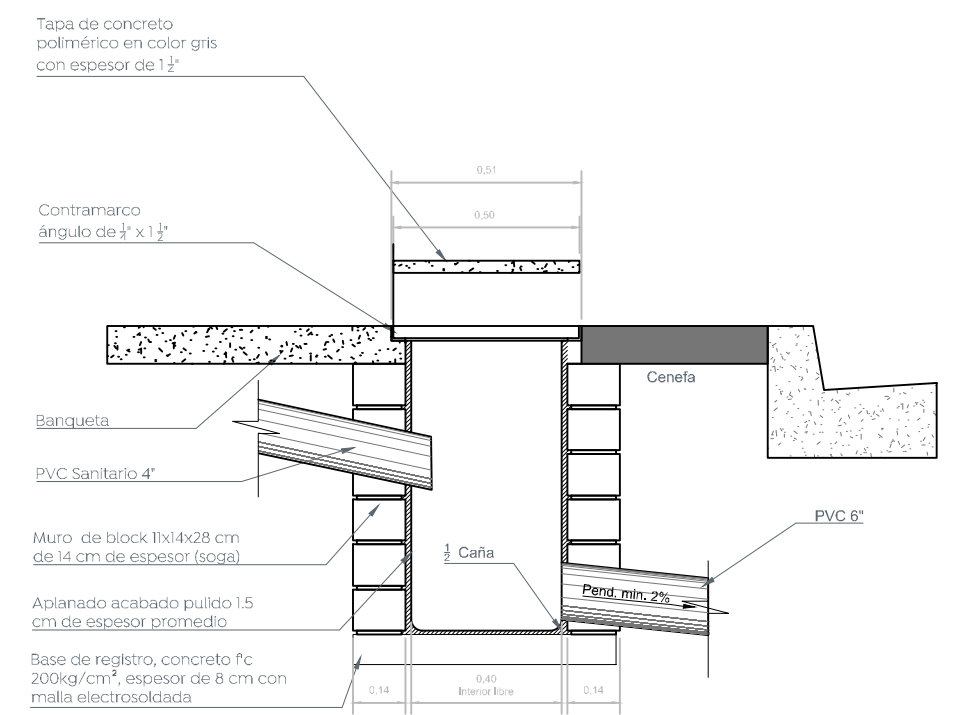
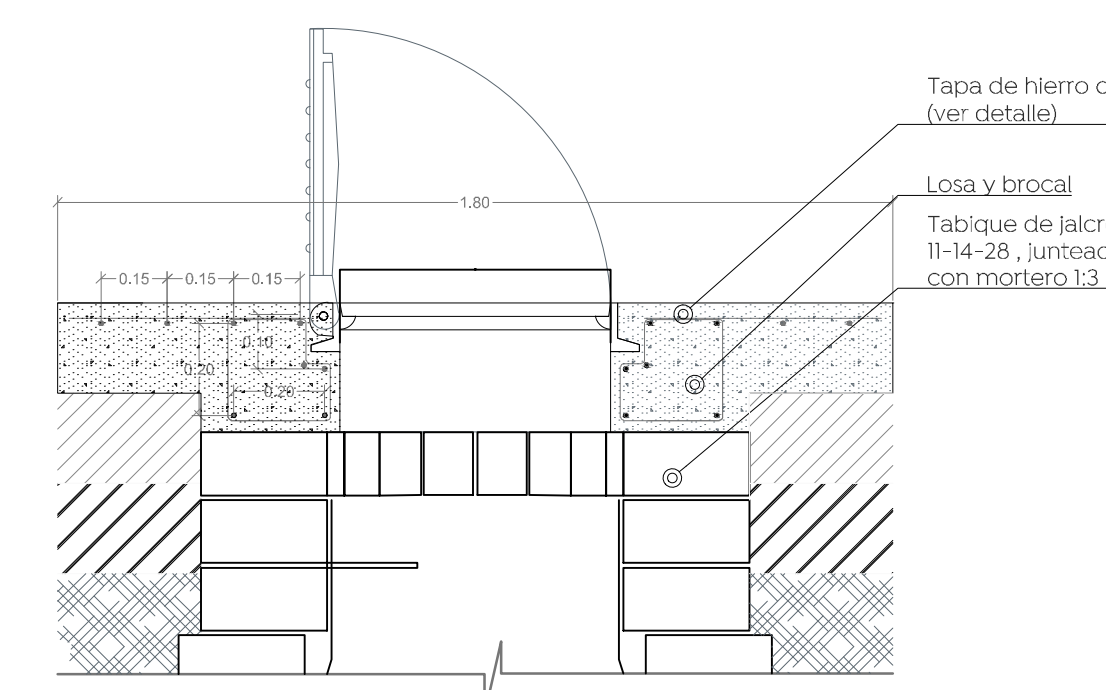


- 01.- Banqueta de concreto  $f_c=200\text{kg/cm}^2$  de 10 cm de espesor, acabado escobillado.
- 02.- Cenefa de concreto  $f_c=200\text{kg/cm}^2$  de 10 cm de espesor, acabado estampado tipo piel de elefante en color integral negro.
- 03.- Guarnición tipo "T" de concreto  $f_c=250\text{kg/cm}^2$
- 04.- Línea calzada en pintura con microesfera de color amarillo tráfico de 10 cm de ancho
- 05.- Bolardo metálico (ver detalle) @ 1.80 m a centros.
- 06.- Rampa con pendiente máxima del 6%
- 07.- Desnivel de 1 cm en caso necesario.
- 08.- Losa de ajuste

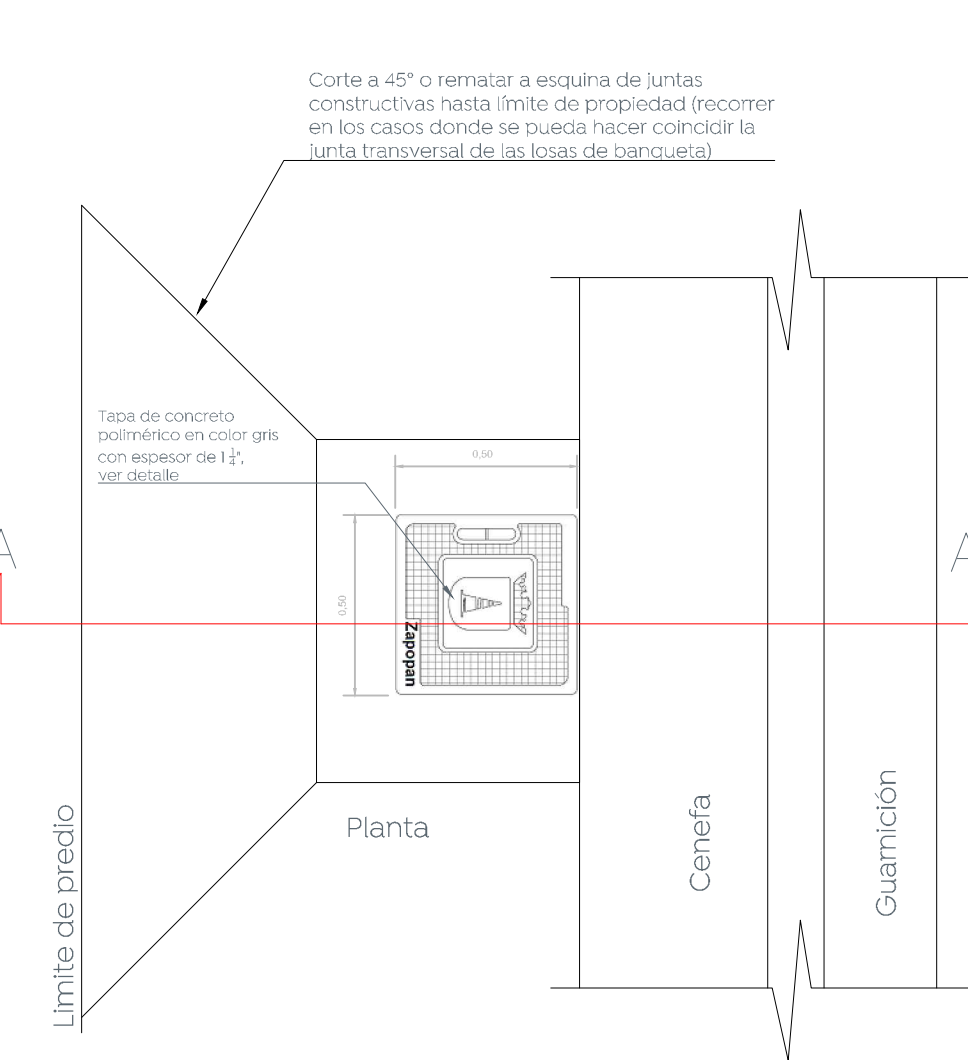
**4 Esquina tipo con bahía**  
 S/E



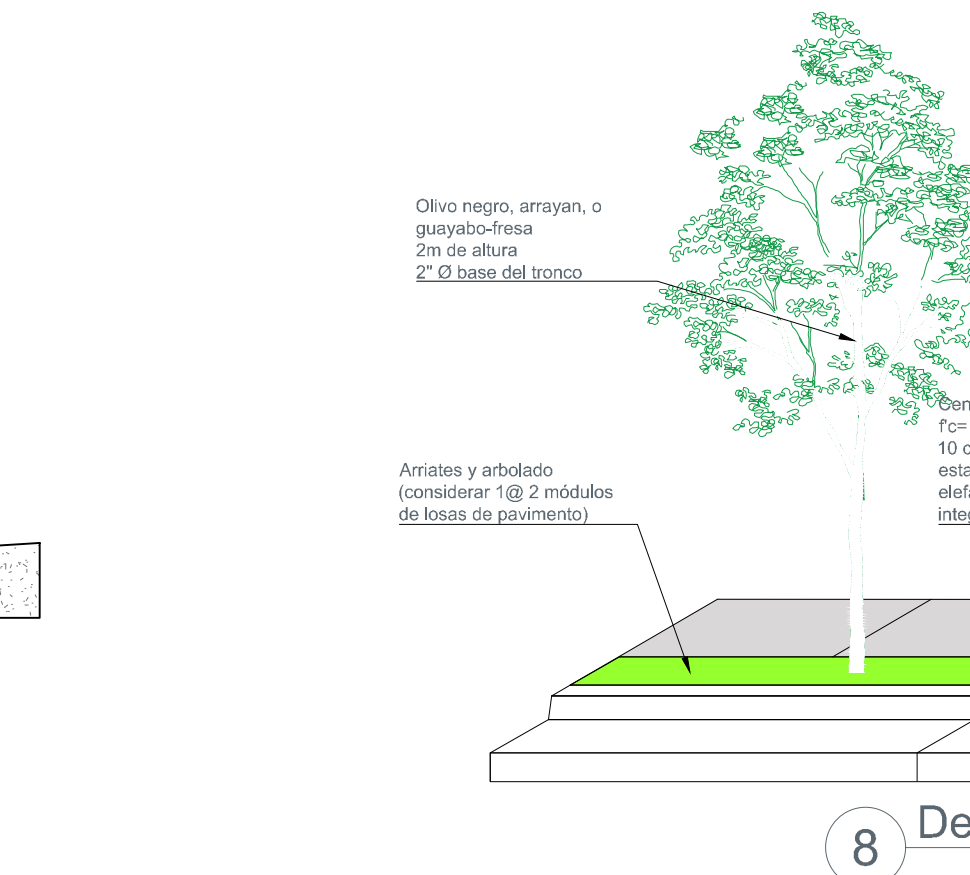
**6 Detalle de brocal**  
 P/renivelación pozos de visita  
 S/E



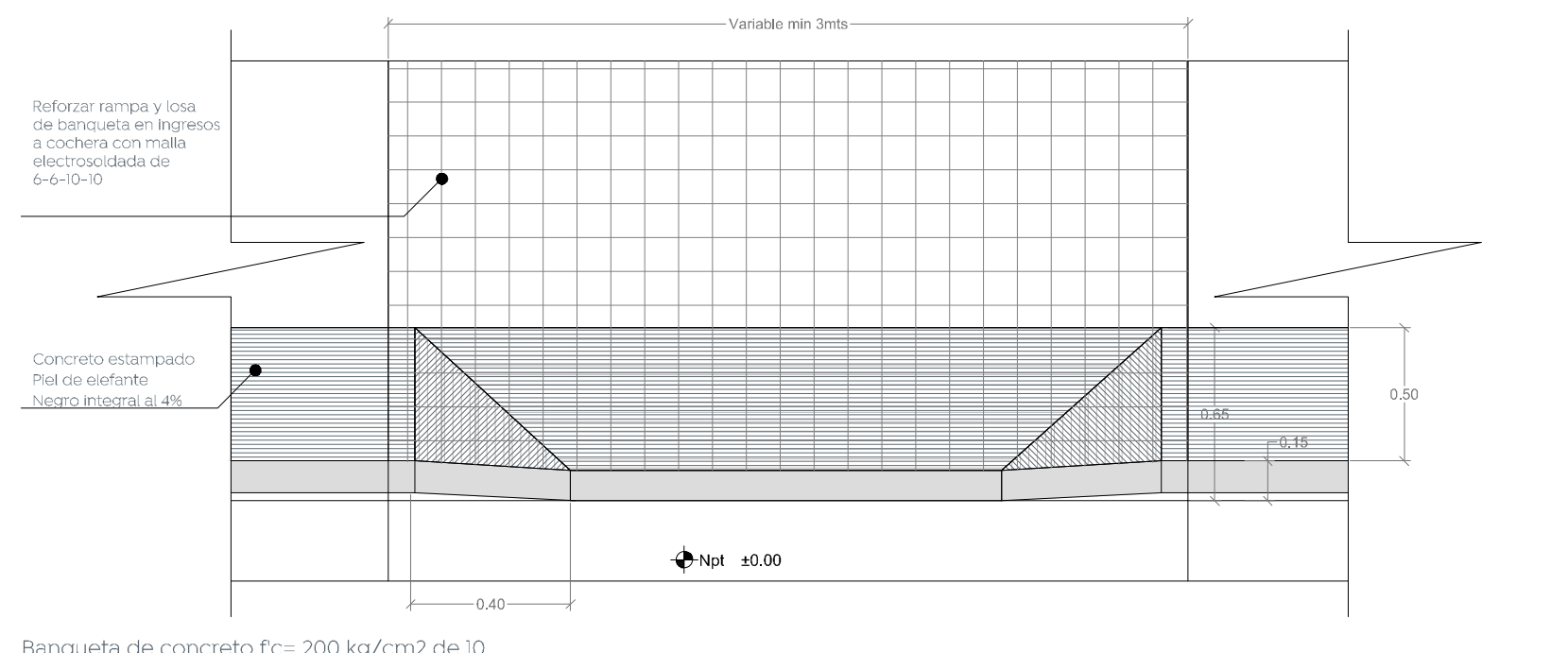
**7 Descarga domiciliarias**  
 S/E



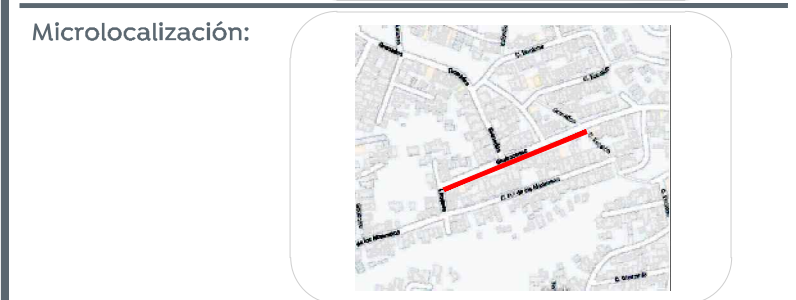
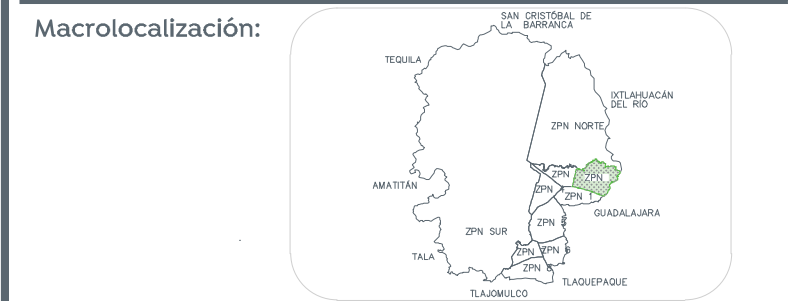
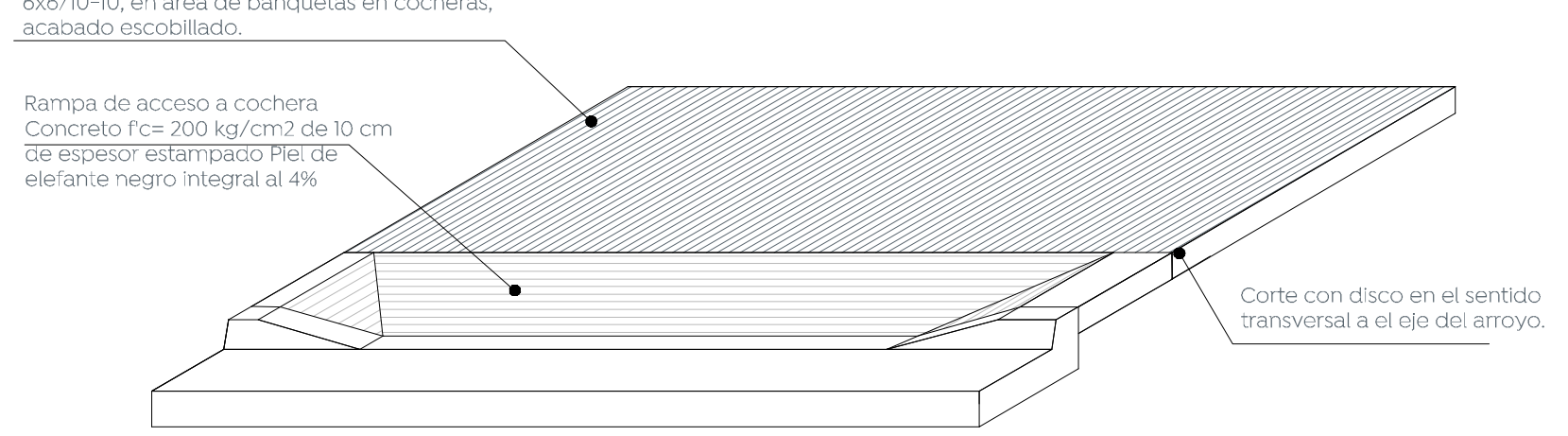
**3.2 Detalle de esquinas**  
 S/E



**8 Detalle de sellos en banquetas**  
 S/E



**9 Detalles de rampas de cocheras**  
 S/E



Alcances generales:

Simbología

Nombre del proyecto:  
 Modernización a la Red de Vía Urbana, Zona Norte A, incluir: pavimentación, alcantarillado sanitario, agua potable, banquetas, cruces peatonales, accesibilidad universal, señalética horizontal - vertical y otros complementarios. Municipio de Zapopan, Jalisco

Contenido del plano:

Detalles Tipo  
 No. Contrato:  
**DOPI-MUN-RM-PAV-LP-133-2022**  
 Director de Obras Públicas e Infraestructura:

**Ing. Ismael Jáuregui Castañeda**  
 Jefe de la Unidad de Estudios y Proyectos:  
**Arq. Edwin Aguiar Escatet**  
 Jefe de área:  
**Ingr. Norberto Esaú Romero Joya**  
 Responsable del proyecto:  
**Arq. Angel Fernando Torres Mendoza**

Ubicación:  
**Col. Vistas del Centinela, Zapopan, Jalisco.**  
 Fecha: agosto 22  
 Escala: Indicada  
 Acotaciones: Metros  
 Clave: **DET-01**