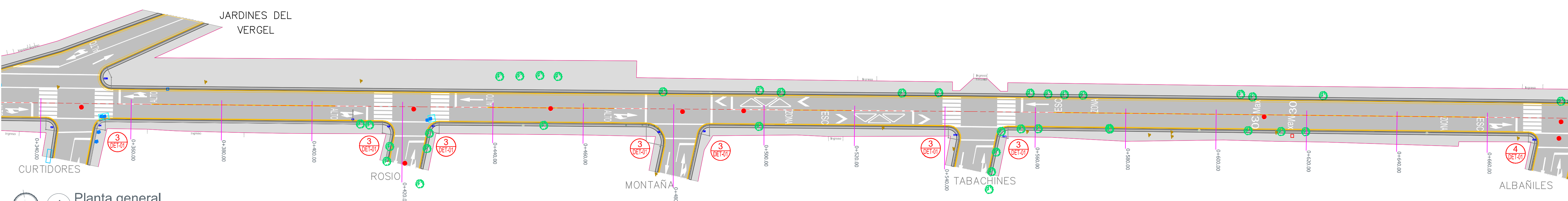
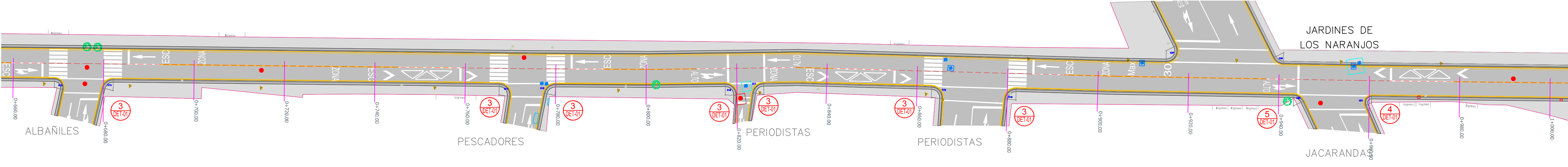


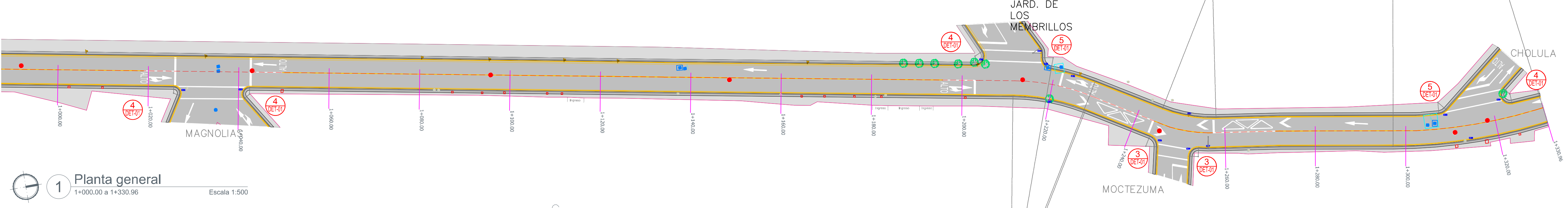
1 Planta general
 0+000.00 a 0+340.00
 Escala 1:500



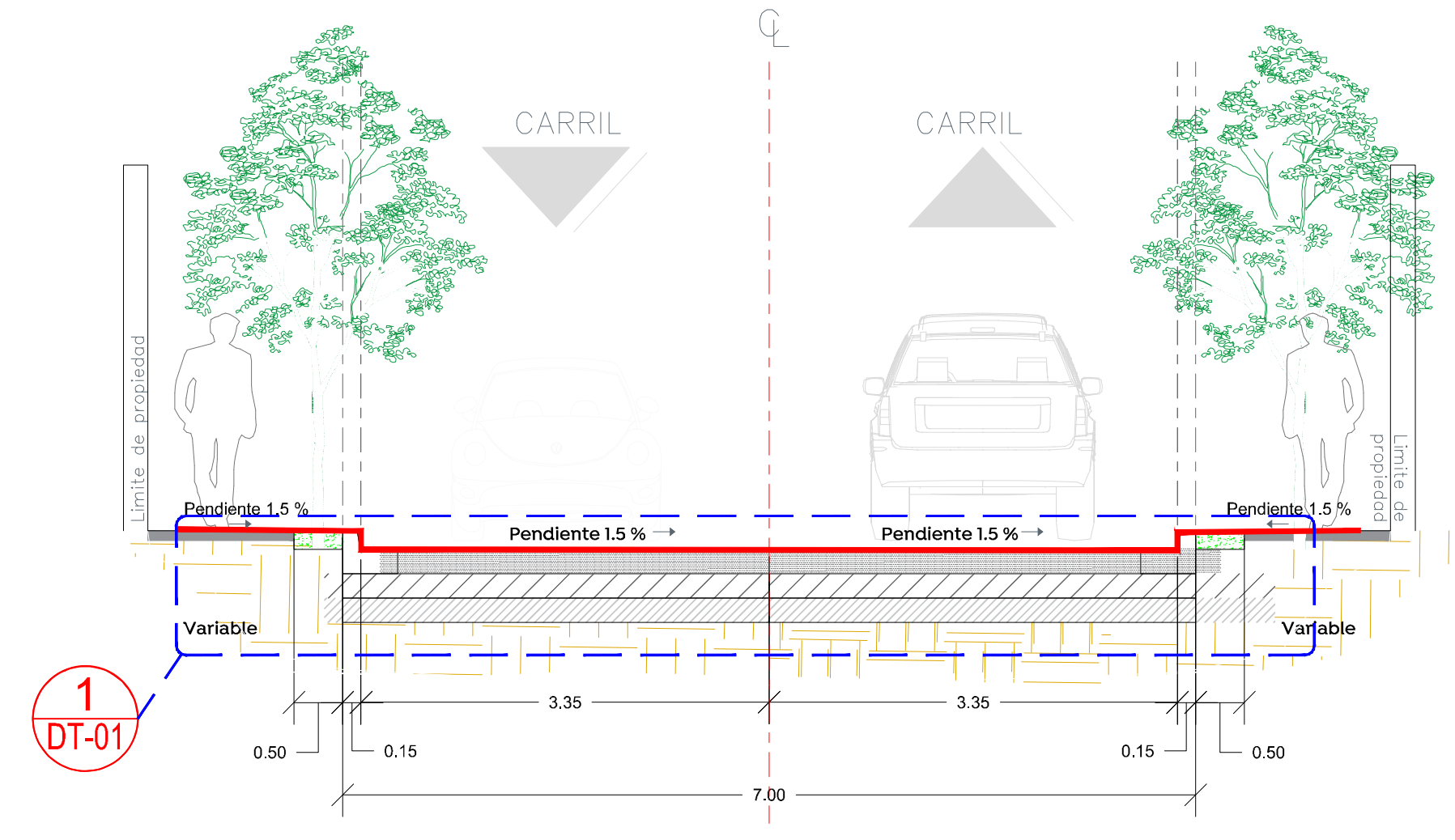
1 Planta general
 0+340.00 a 0+660.00
 Escala 1:500



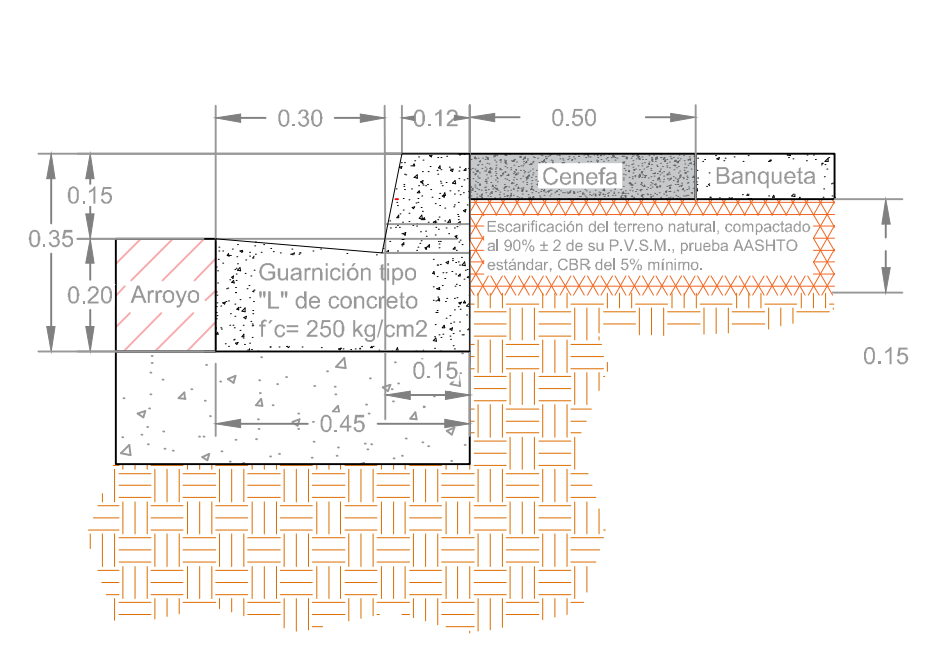
1 Planta general
 0+660.00 a 1+000.00
 Escala 1:500



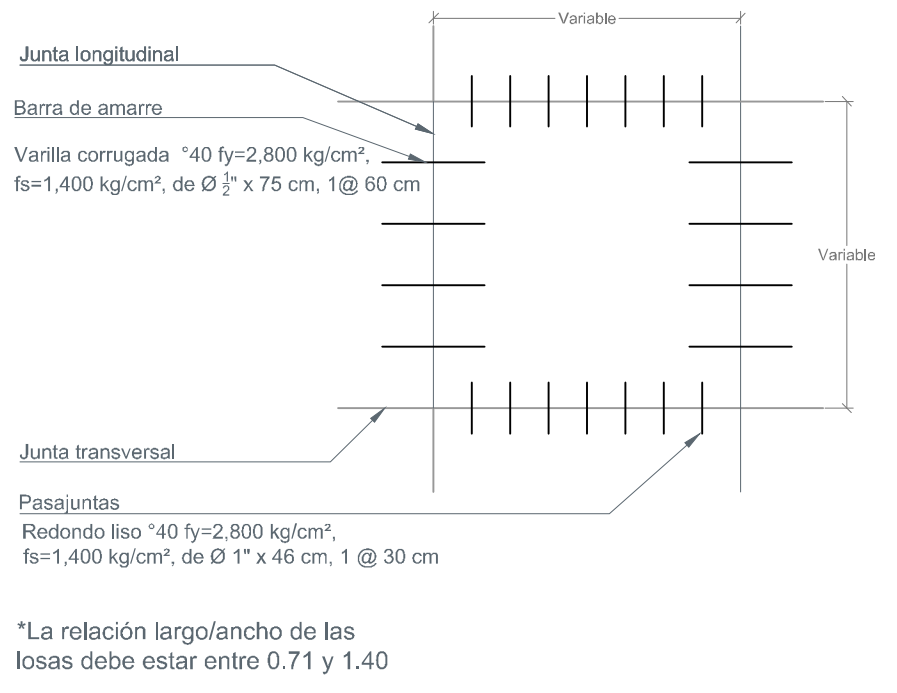
1 Planta general
 1+000.00 a 1+330.96
 Escala 1:500



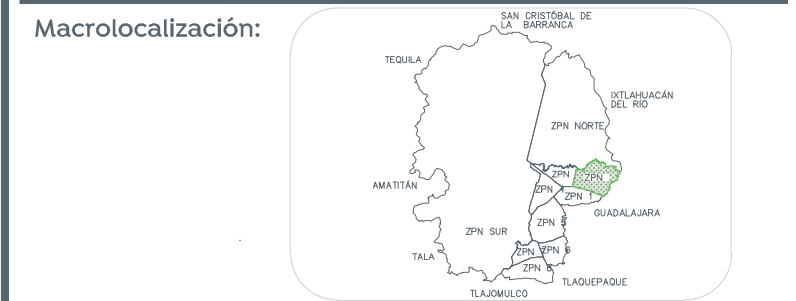
2 Sección Tipo
 Escala 1:50



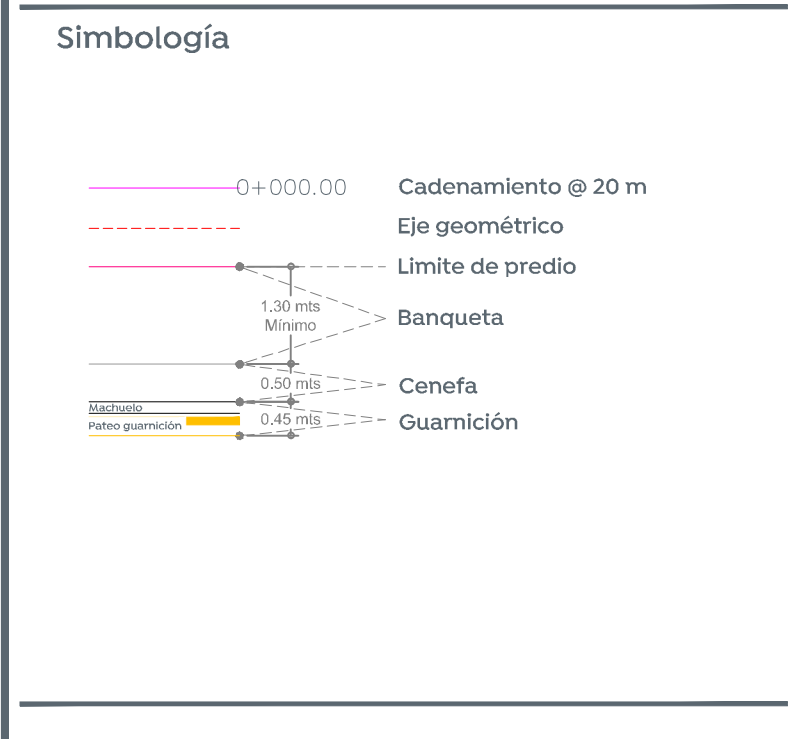
3 Detalle de Guarnición
 S/E



4 Barra de amarre y pasajuntas
 S/E



- Alcances generales:
- A Renovación de líneas de agua potable y drenaje sanitario.
 - B Construcción y renovación de cajas de válvulas, pozos de visita y bocas de tormenta.
 - C Losas de rodamiento en concreto hidráulico MR, y construcción de guarnición.
 - D Banquetas, construcción de banquetas, rampas, cenefa y orriote con arbolado.
 - E Señalética, horizontal y vertical.
 - F Alumbrado público, registros, anclas, postes y luminarias.



CUANTIFICACION GENERAL	
DESCRIPCIÓN	Cantidad
PAVIMENTO	11,249.4578 m ²
GUARNICIÓN	2,879.4728 m
CENEFA	1,609.8584 m ²
BANQUETA	5,941.7573 m ²

Nombre del proyecto:
 Modernización a la Red de Vía Urbana, Zona Norte A, incluir: pavimentación, alcantarillado sanitario, agua potable, banquetas, cruces peatonales, accesibilidad universal, señalética horizontal - vertical y obras complementarias. Municipio de Zapopan, Jalisco

Contenido del plano:
 Planta, Sección tipo, detalle de Guarnición y barras de amarre y pasajuntas.

No. Contrato:
DOPI-MUN-RM-PAV-LP-133-2022
 Director de Obras Públicas e Infraestructura:

Ing. Ismael Jáuregui Castañeda
 Jefe de la Unidad de Estudios y Proyectos:

Arq. Edwin Aguilar Escatet
 Jefe de área:
Ingr. Norberto Esaú Romero Joya
 Responsable del proyecto:
Arq. Angel Fernando Torres Mendoza

Ubicación:
Col. Vistas del Centinela, Zapopan, Jalisco.

Fecha: agosto 22
 Escala: Indicada
 Acotaciones: Metros
 Clave: **ARQ-01**