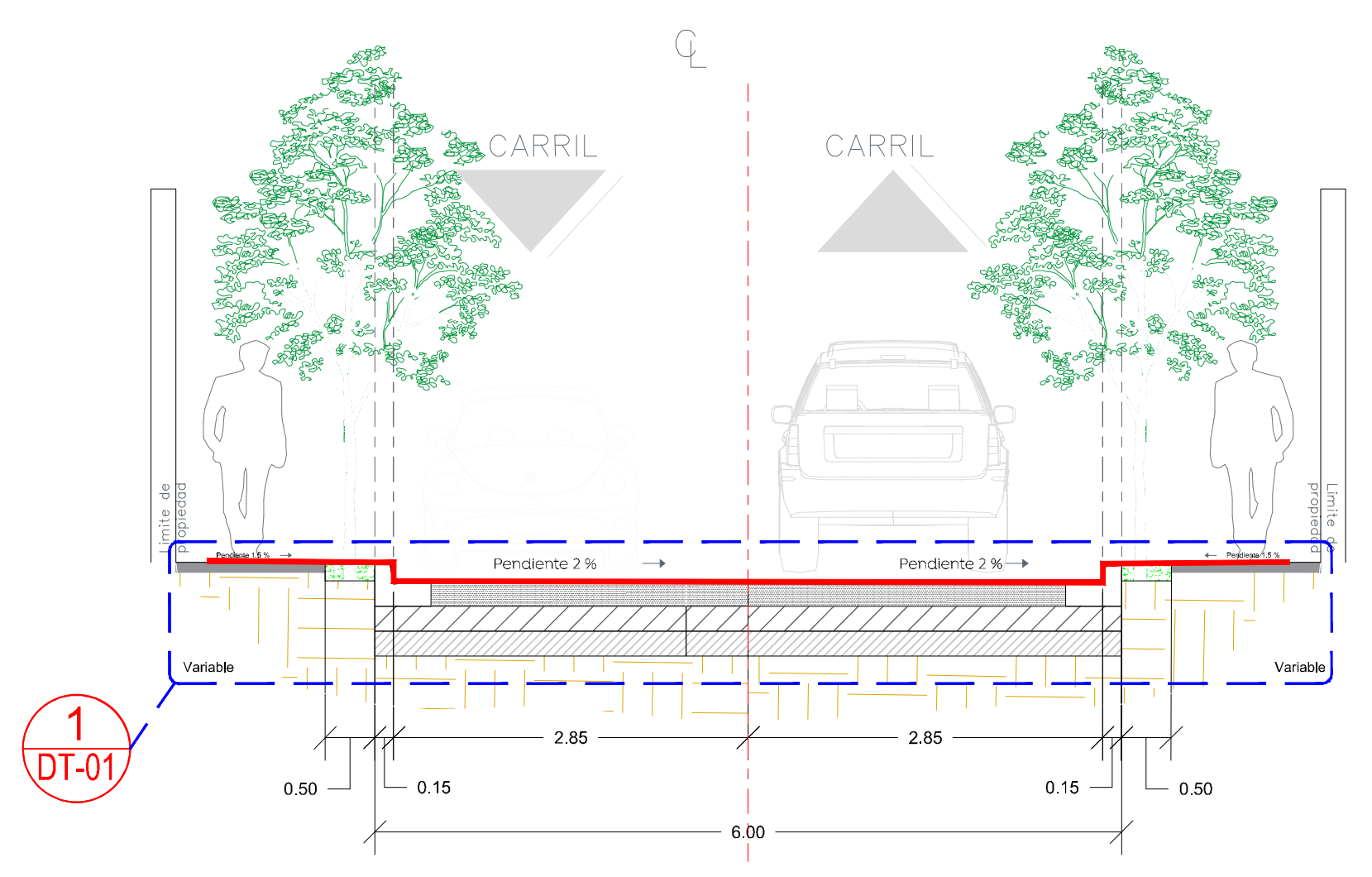
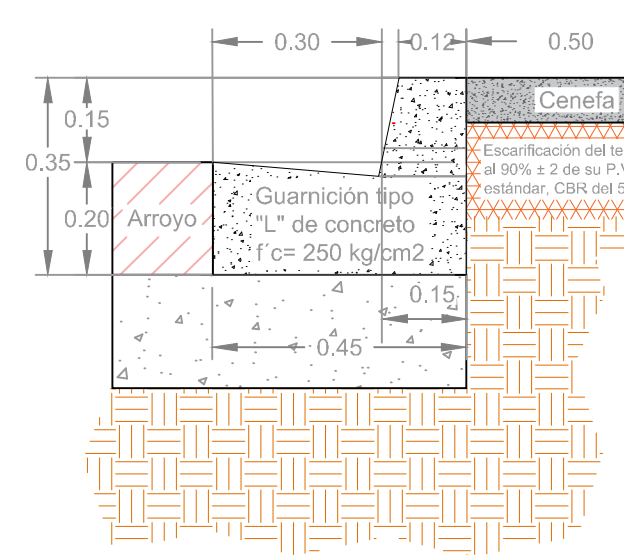


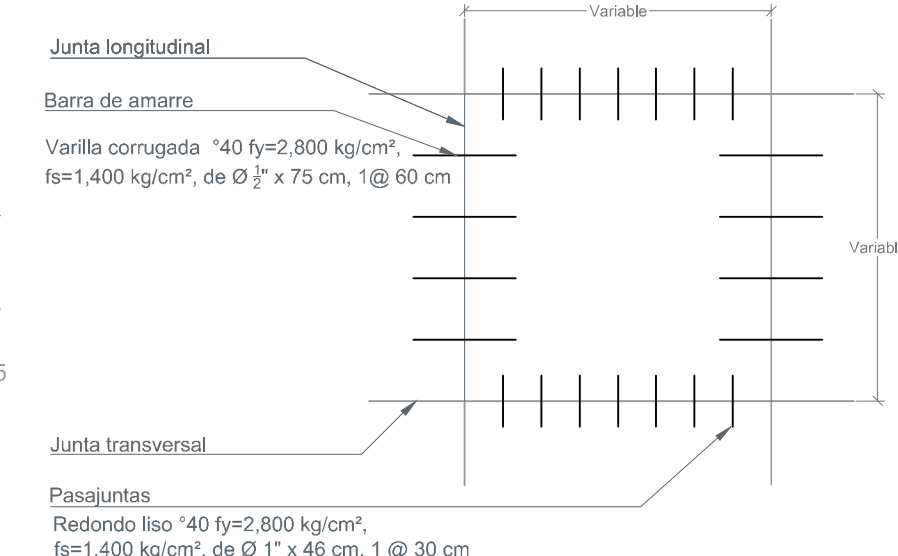
1 Planta general
 0+000.00 a 0+328.69
 Escala 1:500



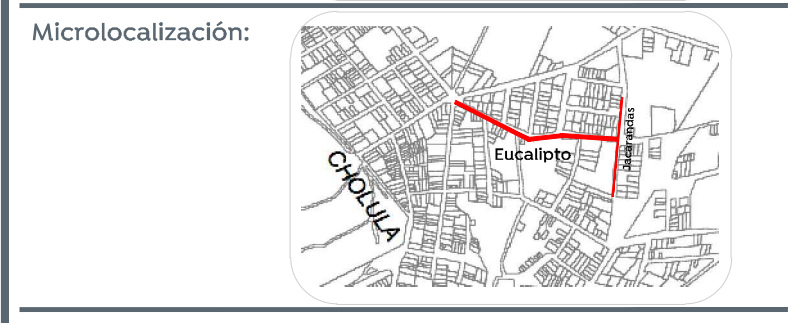
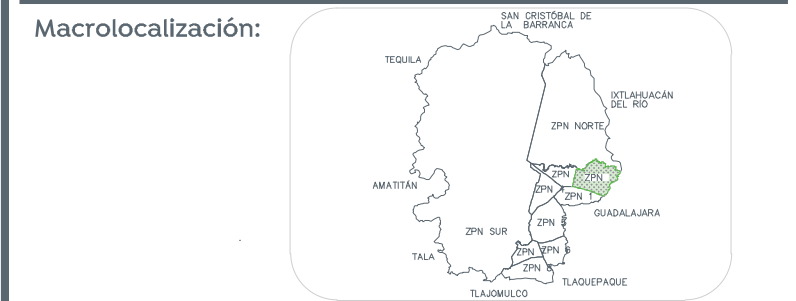
3 Sección Tipo
 Escala 1:50



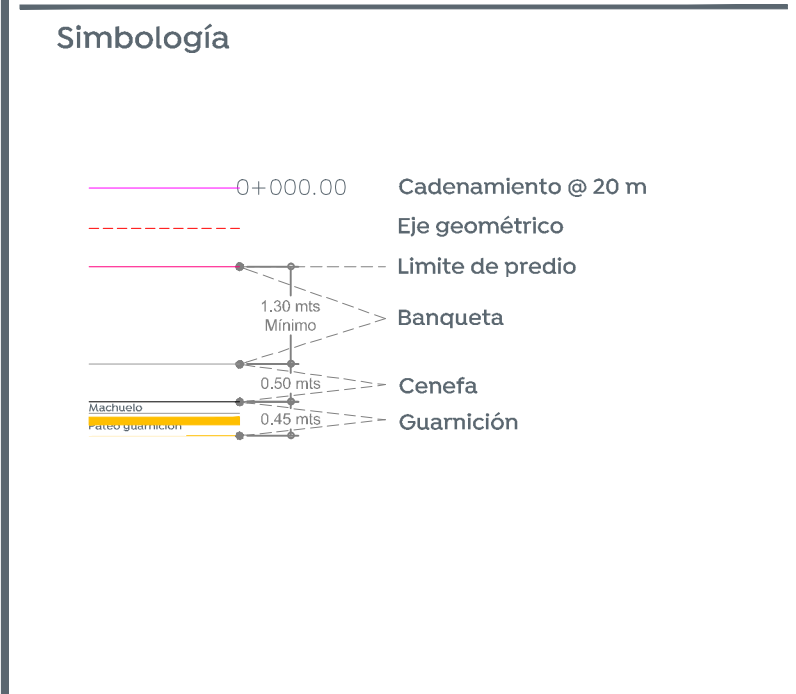
4 Detalle de Guarnición
 S/E



5 Barra de amarre y pasajuntas
 S/E



- Alcances generales:
- A Renovación de líneas de agua potable y drenaje sanitario.
 - B Construcción y renovación de cajas de válvulas, pozos de visita y bocas de tormenta.
 - C Losas de rodamiento en concreto hidráulico MR, y construcción de guarnición.
 - D Banquetas, construcción de banquetas, rampas, cenefa y orriote con arbolado.
 - E Señalética, horizontal y vertical.
 - F Alumbrado público, registros, anclas, postes y luminarias.



CUANTIFICACION GENERAL	
DESCRIPCIÓN	Cantidad
PAVIMENTO	2,371.9033 m ²
GUARNICIÓN	1,483.2777 m
CENEFA	365.8625 m ²
BANQUETA	1,413.8050 m ²

Nombre del proyecto:
 Modernización a la Red de Vía Urbana, Zona Norte A, incluye: pavimentación, alcantarillado sanitario, agua potable, banquetas, cruces peatonales, accesibilidad universal, señalética horizontal y vertical y obras complementarias, Municipio de Zapopan, Jalisco.

Contenido del plano:
 Planta, Sección tipo, Detalle de Guarnición y Barras de amarre y pasa juntas.

No. Contrato:
 DOPI-MUN-RM-PAV-LP-133-2022

Director de Obras Públicas e Infraestructura:

Ing. Ismael Jáuregui Castañeda
 Jefe de la Unidad de Estudios y Proyectos:

Arq. Edwin Aguilar Escatet
 Jefe de área:
 Inar. Norberto Esaú Romero Joya
 Responsable del proyecto:
 Arq. Angel Fernando Torres Mendoza

Ubicación:
 Col. Tabachines, Zapopan, Jalisco.

Fecha: agosto 22
 Escala: Indicada
 Acotaciones: Metros
 Clave: ARQ-01