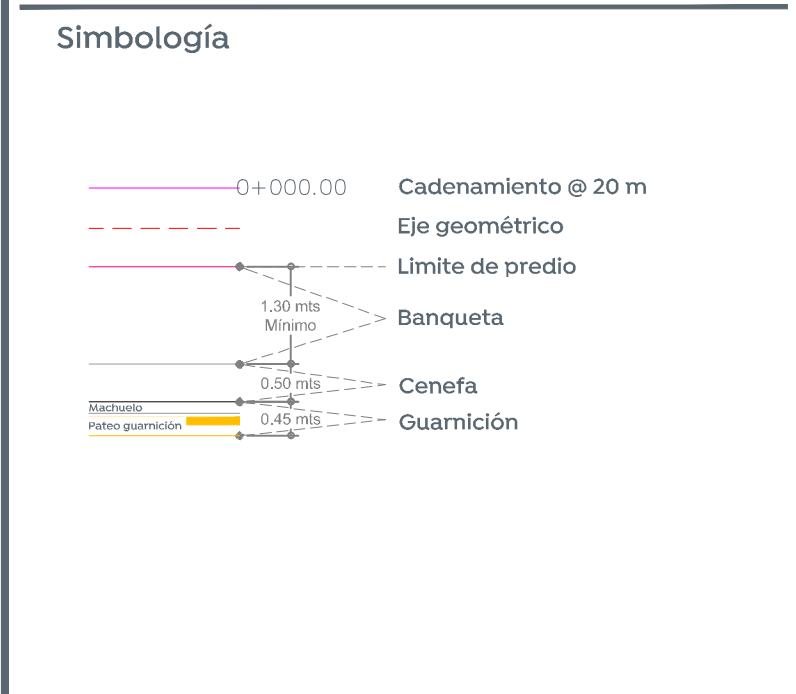


- Alcances generales:
- A Concreto Hidráulico MR-45
  - B Sustitución de Redes.
  - C Alumbrado Público.
  - D Banquetas de Concreto.
  - E Señalética Horizontal y Vertical



CUANTIFICACION GENERAL	
DESCRIPCIÓN	Cantidad
PAVIMENTO	1,494.445 m <sup>2</sup>
GUARNICIÓN	481.010 m
CENEFA	238.793 m <sup>2</sup>
BANQUETA	789.054 m <sup>2</sup>

Nombre del proyecto:  
 Modernización a la Red de Vía Urbana, Zona Norte A, Incluye: pavimentación, alcantarillado sanitario, agua potable, banquetas, cruces peatonales, accesibilidad universal, señalética horizontal - vertical y obras complementarias, Municipio de Zapopan, Jalisco

Contenido del plano:  
 Planta, Sección tipo, Detalle de Guarnición y Barras de amarre y pasa juntas

No. Contrato:  
 DOPI-MUN-RM-PAV-LP-133-2022

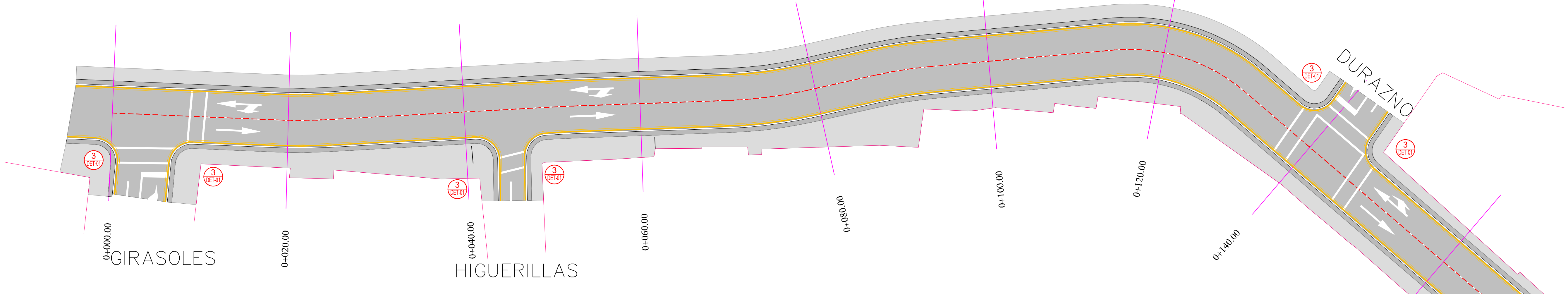
Director de Obras Públicas e Infraestructuras:  
 Ing. Ismael Jáuregui Castañeda

Jefe de la Unidad de Estudios y Proyectos:  
 Arq. Edwin Aguilar Escatel

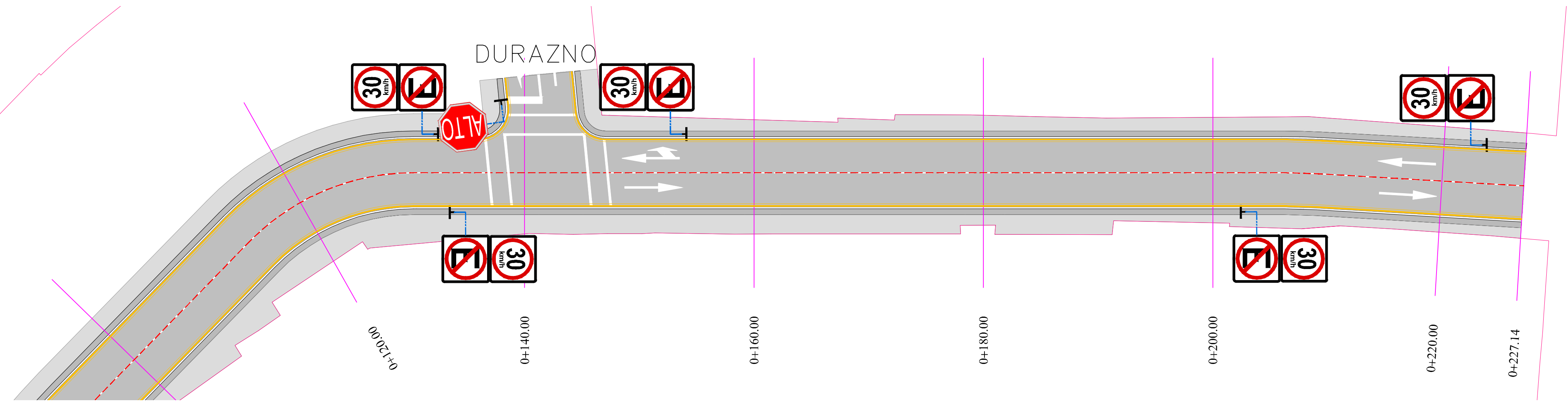
Responsable del proyecto:  
 Inar. Norberto Esaú Romero Joya / Arq. Angel Fernando Torres Mendoza

Ubicación:  
 Col. Tabachines, Zapopan, Jalisco.

Fecha: agosto 22  
 Escala: Indicada  
 Acotaciones: Metros  
 Clave: ARQ-01

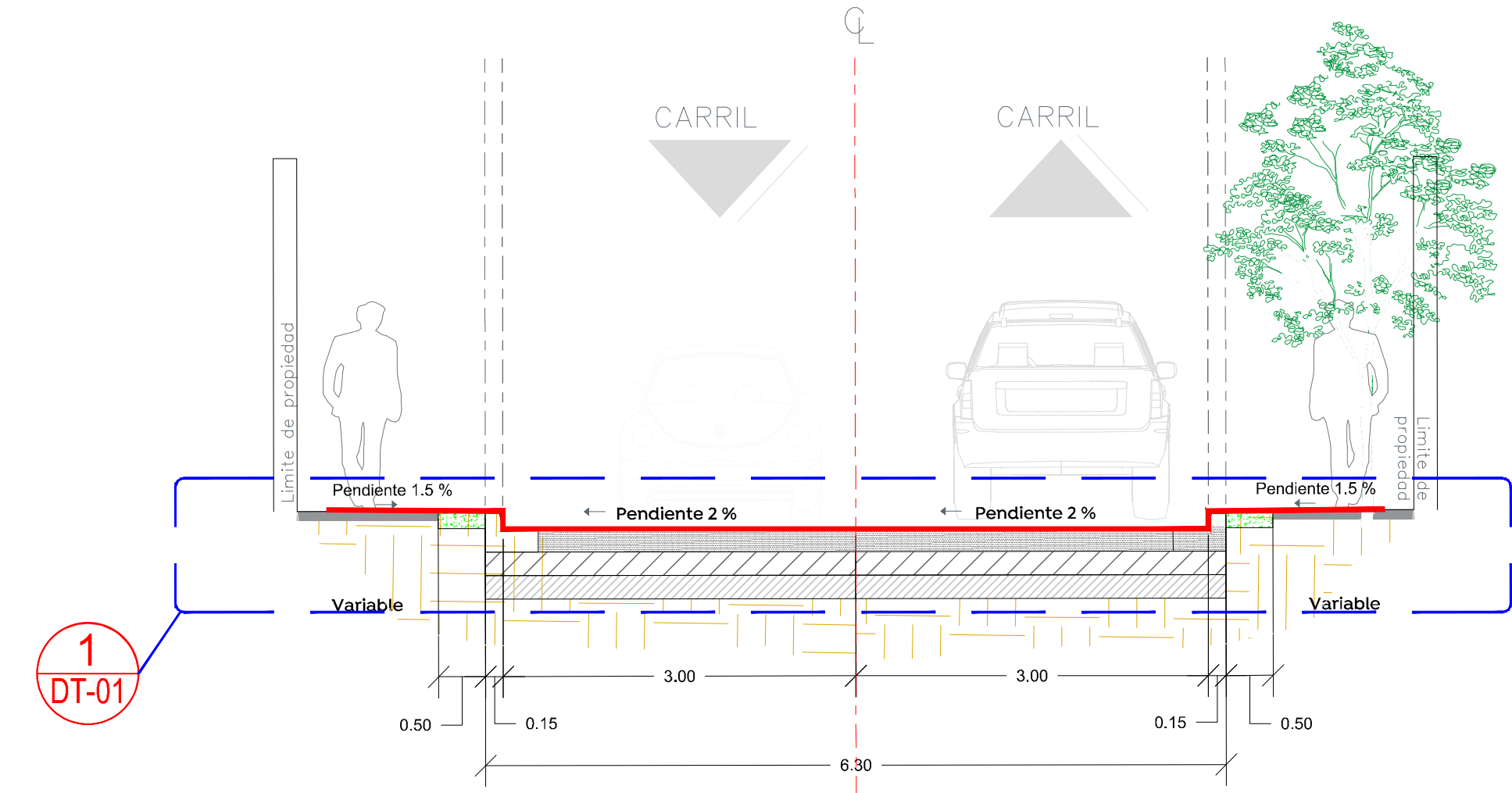


1 Planta general  
 0+000.00 a 0+140.00  
 Escala 1:250

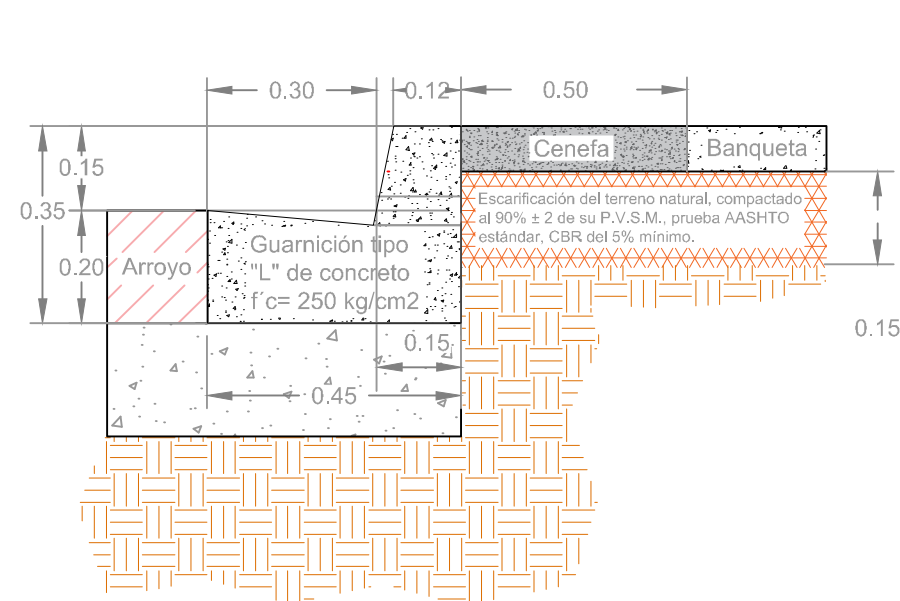


1 Planta general  
 0+140.00 a 0+227.14  
 Escala 1:250

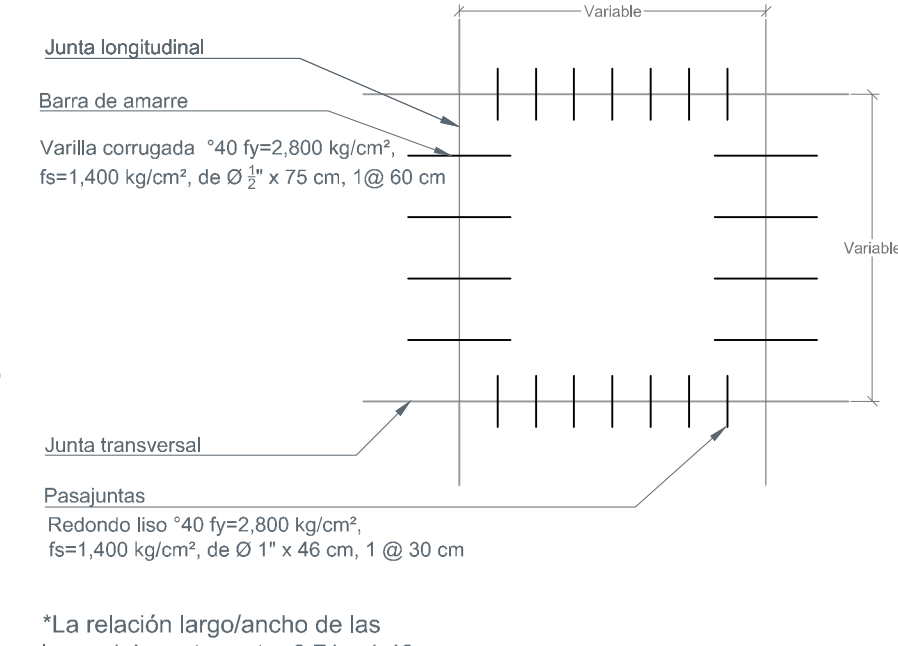
1 Planta general  
 0+000.00 a 0+319.77  
 Escala 1:350



3 Sección Tipo  
 Escala 1:50



4 Detalle de Guarnición  
 S/E



5 Barra de amarre y pasajuntas  
 S/E