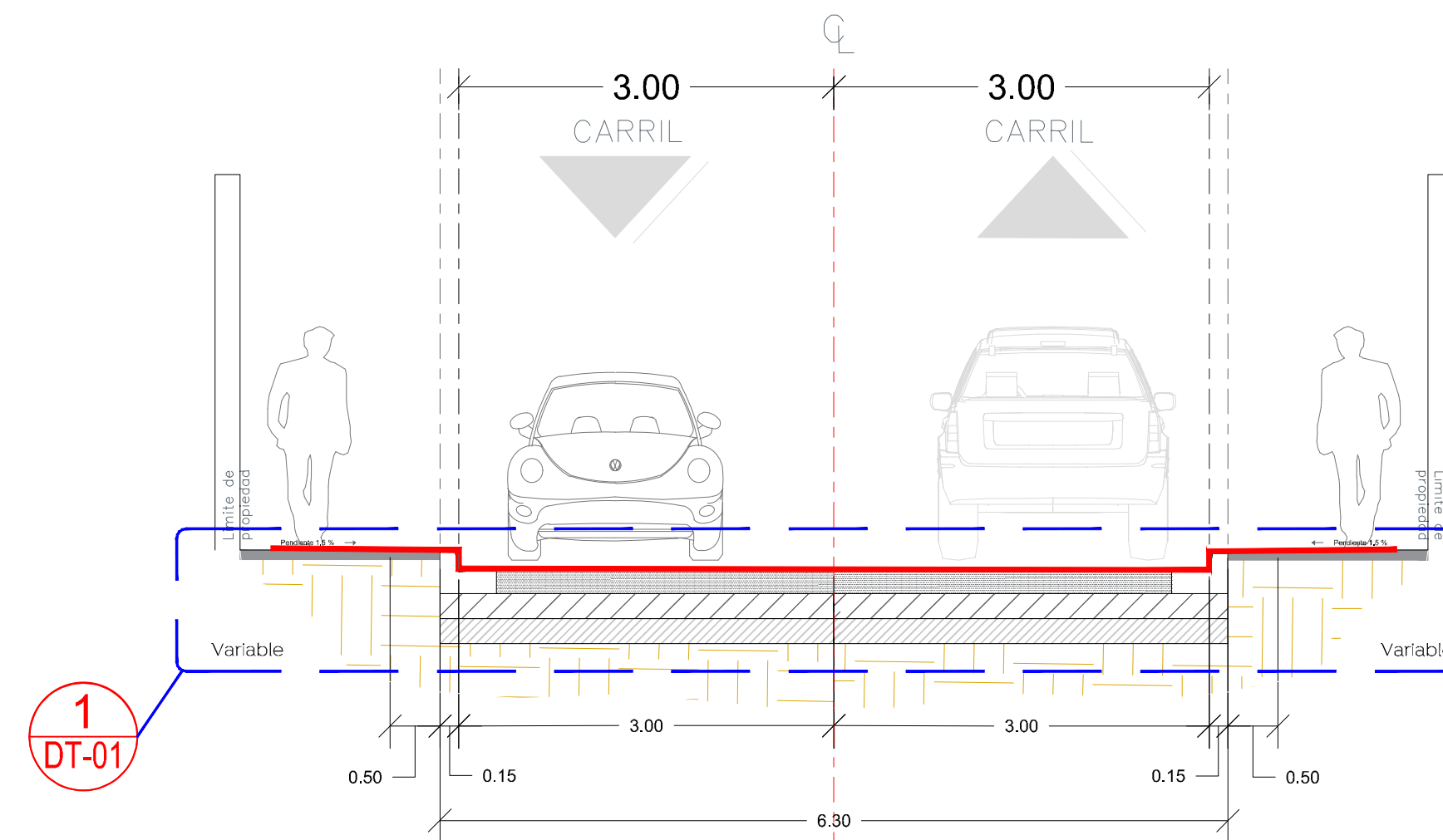
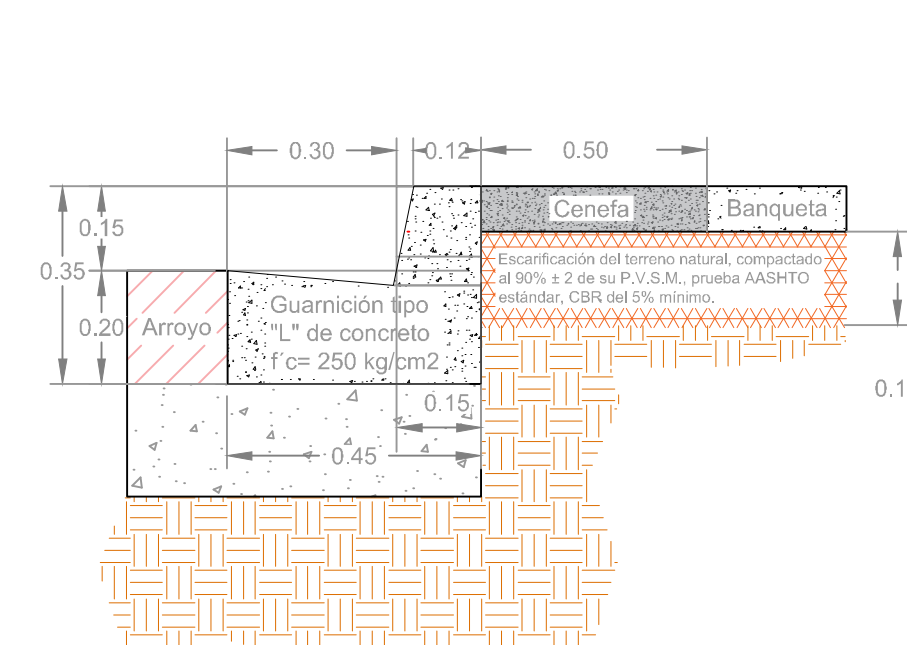


RAMÓN G. URIBE

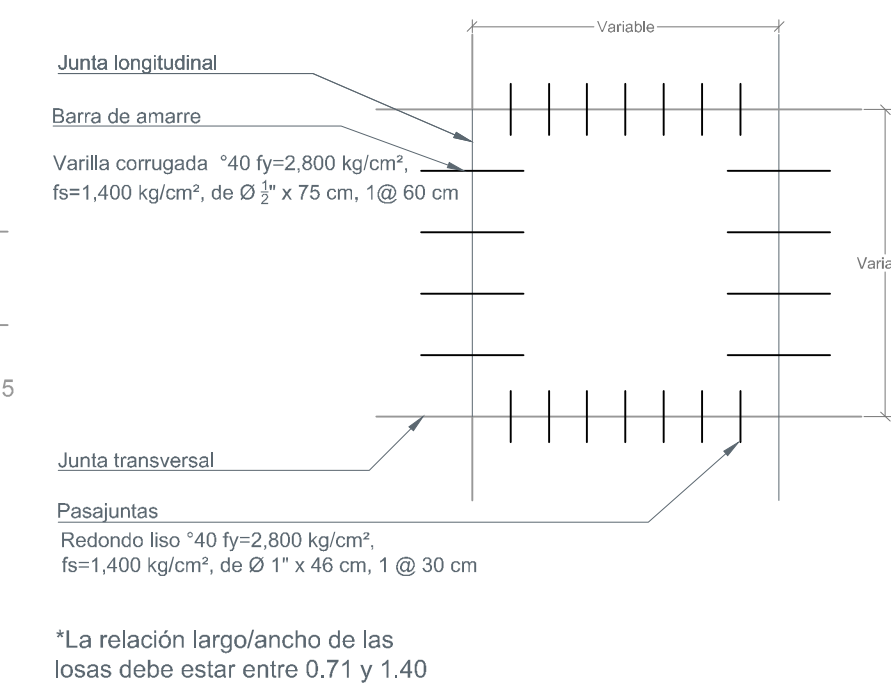
1 Planta general  
0+000.00 a 0+086.38  
Escala 1:500



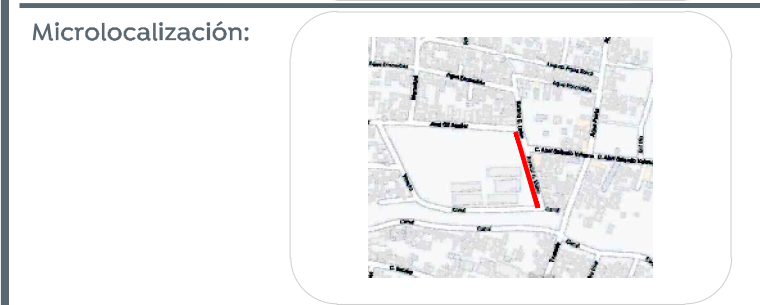
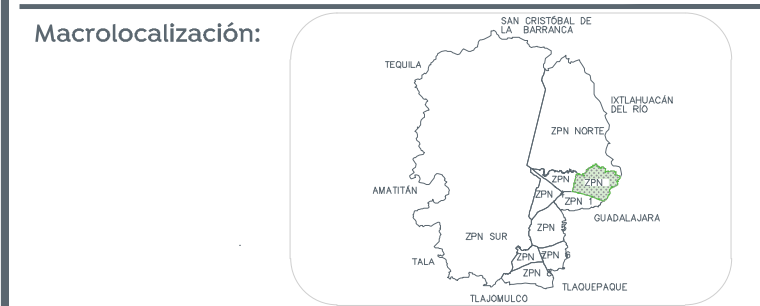
3 Sección Tipo  
Escala 1:50



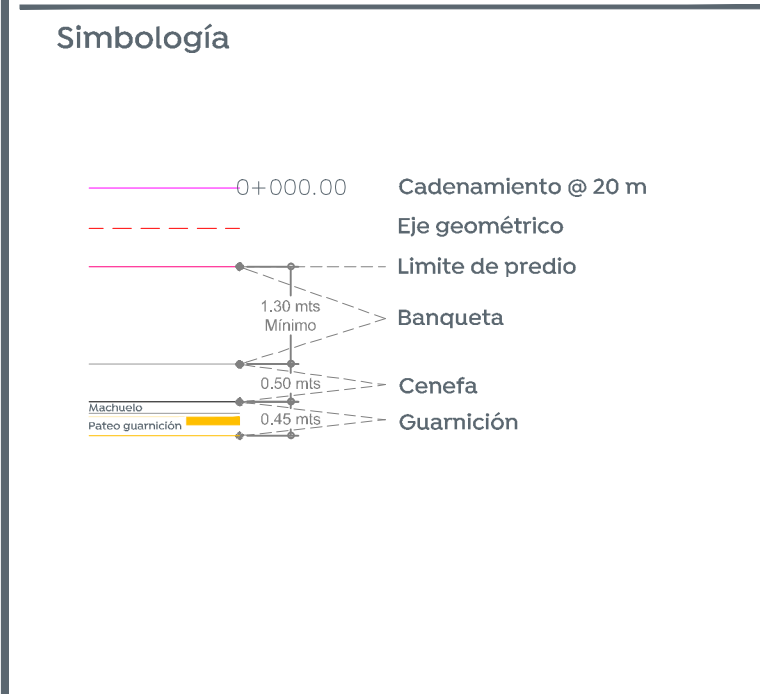
4 Detalle de Guarnición  
S/E



5 Barra de amarre y pasajuntas  
S/E



Alcances generales:



CUANTIFICACION GENERAL	
DESCRIPCION	CANTIDAD
PAVIMENTO	602.2629 m <sup>2</sup>
GUARNICION	178.1202 m
BANQUETA	343.2431 m <sup>2</sup>

Nombre del proyecto:  
Modernización a la Red de Vía Urbana, Zona Norte A. Incluye: pavimentación, alcantarillado sanitario, agua potable, banquetas, cruces peatonales, accesibilidad universal, señalética horizontal - vertical y obras complementarias, Municipio de Zapopan, Jalisco

Contenido del plano:  
Planta, Sección tipo, Detalle de Guarnición y Barras de amarre y pasajuntas

No. Contrato:  
DOPI-MUN-RM-PAV-LP-133-2022

Director de Obras Públicas e Infraestructura:  
Ing. Ismael Jáuregui Castañeda

Jefe de la Unidad de Estudios y Proyectos:  
Arq. Edwin Aguilar Escatel

Jefe de área:  
Ingr. Norberto Esaú Romero Joya

Responsable del proyecto:  
Arq. Angel Fernando Torres Mendoza

Ubicación:  
Col. Tabachines, Zapopan, Jalisco.

Fecha: agosto 22  
Escala: Indicada  
Acotaciones: Metros

Clave:  
ARQ-01