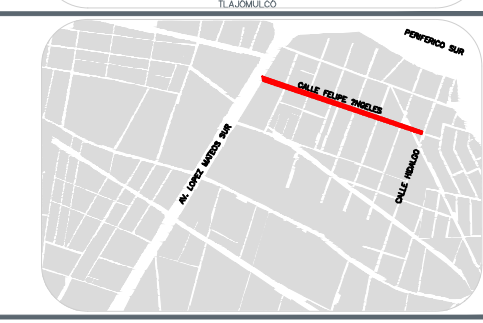


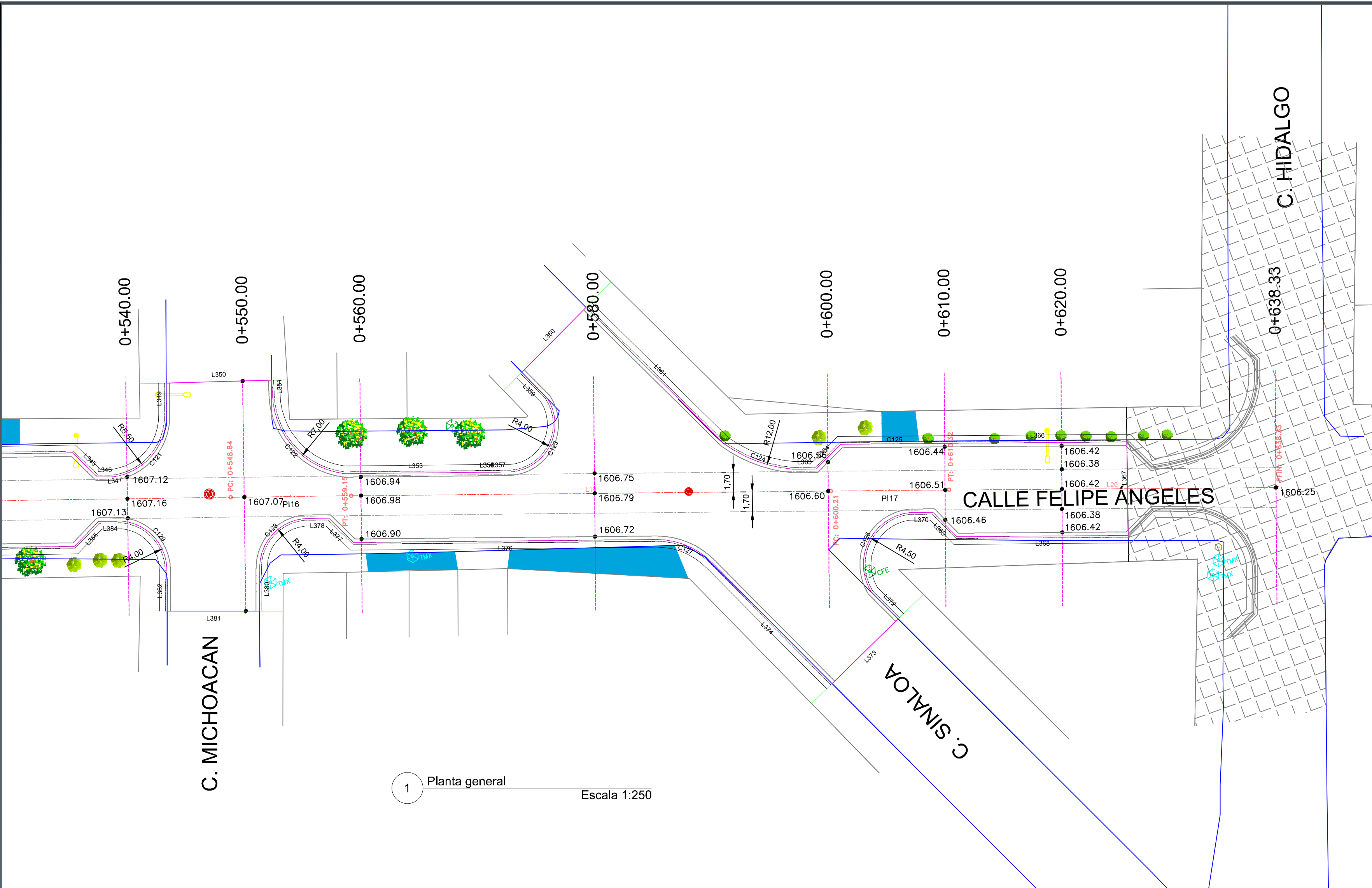
Macrolocalización:



Microlocalización:



DATOS DE CURVAS									
Curva #	ESTACION INICIAL (PC o EC)	ESTACION FINAL (PT o CE)	PI	Δt	Δc	Gc	Rc	ST o STe	Lc
PI9	0+027.788	0+041.417	0+034.609 (663773.434, 2279949.4157)	6° 00' 24"	8° 48' 53"	130.00	6.821	13.63	
PI10	0+049.117	0+059.459	0+054.293 (663791.060, 2279940.6256)	5° 55' 32"	11° 27' 33"	100.00	5.176	10.34	
PI11	0+087.304	0+097.193	0+092.250 (663826.603, 2279927.2802)	2° 38' 07"	5° 19' 47"	215.00	4.945	9.89	
PI12	0+179.549	0+189.591	0+184.570 (663914.435, 2279898.8365)	0° 00' 23"	0° 00' 46"	90000.00	5.021	10.04	
PI3	0+272.648	0+284.121	0+278.385 (664003.683, 2279869.9230)	1° 02' 37"	1° 49' 08"	630.00	5.737	11.47	
PI14	0+350.119	0+360.384	0+355.252 (664077.228, 2279847.5682)	1° 28' 13"	2° 51' 53"	400.00	5.133	10.26	
PI15	0+458.695	0+468.660	0+463.677 (664180.124, 2279813.3840)	0° 42' 49"	1° 25' 57"	800.00	4.982	9.96	
PI16	0+548.838	0+559.153	0+553.995 (664265.475, 2279783.8433)	0° 16' 30"	0° 31' 59"	2150.00	5.157	10.31	
PI17	0+600.209	0+610.318	0+605.264 (664313.842, 2279766.8427)	0° 07' 43"	0° 15' 17"	4500.00	5.055	10.11	



1 Planta general Escala 1:250



2 Perfil de Proyecto Escala 1:250

GEOMETRIA ALINEAMIENTO HORIZONTAL

CURVA	PC o TE	PI o PST	PT o ET
L11	0+000.000 663741.0184 2279961.535	0+034.609 663773.434 2279949.4157	0+041.417 663787.0451 2279951.8042
PI9	0+027.788 663787.0451 2279951.8042	0+034.609 663773.434 2279949.4157	0+041.417 663787.0451 2279951.8042
L12	0+041.417 663779.5374 2279944.3719	0+049.119 663788.4286 2279942.8353	0+059.459 663795.9055 2279938.8063
PI10	0+049.117 663788.4286 2279942.8353	0+054.293 663791.060 2279940.6256	0+059.459 663795.9055 2279938.8063
L13	0+059.459 663795.9055 2279938.8063	0+087.304 663821.9736 2279928.0185	0+097.193 663826.603 2279927.2802
PI11	0+087.304 663821.9736 2279928.0185	0+092.250 663826.603 2279927.2802	0+097.193 663831.3081 2279925.7566
L14	0+092.250 663831.3081 2279925.7566	0+179.549 663909.6576 2279900.3835	0+189.591 663914.435 2279898.8365
PI12	0+179.549 663909.6576 2279900.3835	0+184.570 663914.435 2279898.8365	0+189.591 663919.2114 2279897.2889
L15	0+189.591 663919.2114 2279897.2889	0+272.648 664003.683 2279869.9230	0+284.121 664009.1717 2279868.2545
PI13	0+272.648 664003.683 2279869.9230	0+278.385 664003.683 2279869.9230	0+284.121 664009.1717 2279868.2545
L16	0+284.121 664009.1717 2279868.2545	0+350.119 664077.228 2279847.5682	0+360.384 664082.0986 2279845.9499
PI14	0+350.119 664077.228 2279847.5682	0+355.252 664077.228 2279847.5682	0+360.384 664082.0986 2279845.9499
L17	0+360.384 664082.0986 2279845.9499	0+458.695 664180.124 2279813.3840	0+468.660 664184.5322 2279811.7544
PI15	0+458.695 664180.124 2279813.3840	0+463.677 664180.124 2279813.3840	0+468.660 664184.5322 2279811.7544
L18	0+468.660 664184.5322 2279811.7544	0+548.838 664265.475 2279783.8433	0+559.153 664270.3403 2279782.1331
PI16	0+548.838 664265.475 2279783.8433	0+553.995 664265.475 2279783.8433	0+559.153 664270.3403 2279782.1331
L19	0+559.153 664270.3403 2279782.1331	0+600.209 664309.0750 2279768.5189	0+610.318 664313.842 2279766.8427
PI17	0+600.209 664309.0750 2279768.5189	0+605.264 664313.842 2279766.8427	0+610.318 664313.842 2279766.8427
L20	0+610.318 664313.842 2279766.8427	0+638.334 664345.0166 2279755.8063	0+638.334 664345.0166 2279755.8063

- Simbología**
- EJE DE PROYECTO
 - PERFIL DE RASANTE DE PROYECTO
 - PERFIL DE TERRENO NATURAL
 - CL. RASANTE DE PROYECTO AL CENTRO
 - ORC. RASANTE DE PROYECTO LATERAL
 - T.N. TERRENO NATURAL

Nombre del proyecto:
Modernización a la Red de Vía Urbana, Zona Sur B, incluye: pavimentación, alcantarillado sanitario, agua potable, banquetas, cruces peatonales, accesibilidad universal, señalética horizontal-vertical y obras complementarias, Municipio de Zapopan, Jalisco

Contenido del plano:
Planta y Perfil

No. Contrato:
DOPI-MUN-RM-PAV-LP-130-2022


Director de Obras Públicas e Infraestructura:

Ing. Ismael Jáuregui Castañeda
Jefe de la Unidad de Estudios y Proyectos:

Arq. Edwin Aguilar Escatel
Jefe de área: Responsable del proyecto:

Inar. Norberto Esaú Romero Joya
Arq. -

Ubicación:
Colonia El Mante, Zapopan, Jalisco

Norte:  Fecha: Agosto 2022
Escala: Indicada
Acotaciones: Metros
Clave: **GEO-04**