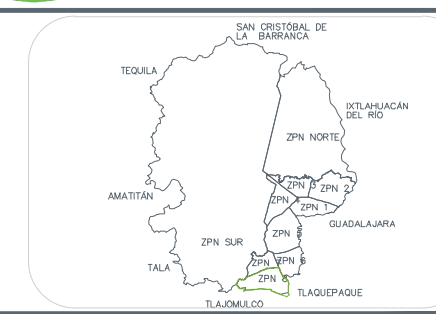
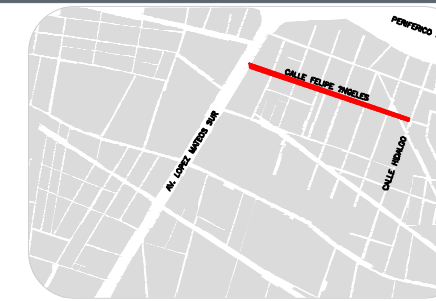


Macrolocalización:



Microlocalización:

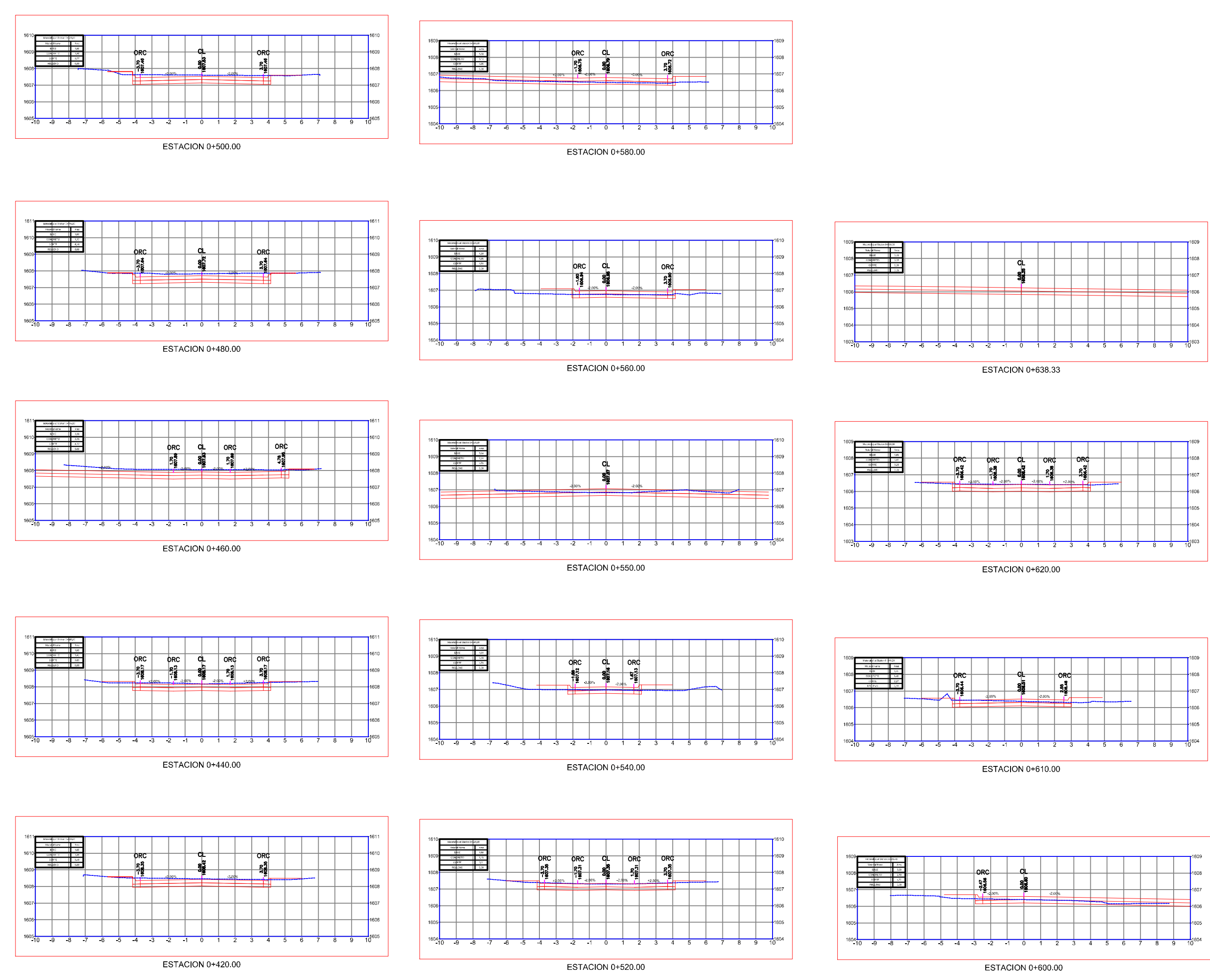


GEOMETRIA ALINEAMIENTO HORIZONTAL

CURVA	PC o TE	PI o PST	PT o ET
L11	0+000.00 663741.014 2279961.535 0+027.78	0+041.17 663773.434, 2279949.4157	
P9	0+027.78 663767.045 2279951.804 0+080.12	0+054.293 663791.060, 2279940.6256	0+041.17 663773.434, 2279949.4157
L12	0+080.12 663779.5374 2279946.3716 0+080.12	0+092.250 663826.603, 2279927.2802	
P10	0+080.12 663786.408 2279942.8353 0+080.12	0+184.570 663914.435, 2279869.8365	0+059.459 663795.9053 2279938.8063 0+080.12
L13	0+080.12 663795.9053 2279938.8063 0+080.12	0+278.385 664003.683, 2279869.9230	
P11	0+080.12 663821.9738 2279929.0185 0+080.12	0+355.252 664077.228, 2279847.5682	0+097.183 663821.9738 2279929.0185 0+080.12
L14	0+080.12 663821.9738 2279929.0185 0+080.12	0+468.660 664180.124, 2279813.3840	
P12	0+080.12 663821.9738 2279929.0185 0+080.12	0+553.995 664265.475, 2279783.8433	0+189.591 663909.6576 2279905.3833 0+080.12
L15	0+080.12 663821.9738 2279929.0185 0+080.12	0+605.264 664313.842, 2279766.8427	0+189.591 663909.6576 2279905.3833 0+080.12
P13	0+080.12 663821.9738 2279929.0185 0+080.12	0+605.264 664313.842, 2279766.8427	0+284.121 664003.6826 2279869.9230 0+171.7 2279848.2545 0+352.1 2279848.2545 0+352.1 2279848.2545
L16	0+080.12 664077.2276 2279848.2545 0+080.12	0+360.384 664077.2276 2279848.2545 0+080.12	
P14	0+080.12 664077.2276 2279848.2545 0+080.12	0+468.660 664180.124, 2279813.3840	0+360.384 664077.2276 2279848.2545 0+080.12
L17	0+080.12 664175.3651 2279814.9546 0+080.12	0+553.995 664265.475, 2279783.8433	
P15	0+080.12 664175.3651 2279814.9546 0+080.12	0+553.995 664265.475, 2279783.8433	0+468.660 664180.124, 2279813.3840
L18	0+080.12 664260.601 2279785.5302 0+080.12	0+553.995 664265.475, 2279783.8433	
P16	0+080.12 664260.601 2279785.5302 0+080.12	0+553.995 664265.475, 2279783.8433	0+553.995 664265.475, 2279783.8433
L19	0+080.12 664309.0730 2279768.5186 0+080.12	0+605.264 664313.842, 2279766.8427	
P17	0+080.12 664309.0730 2279768.5186 0+080.12	0+605.264 664313.842, 2279766.8427	0+610.318 664313.842, 2279766.8427
L20	0+080.12 664309.0730 2279768.5186 0+080.12	0+605.264 664313.842, 2279766.8427	

DATOS DE CURVAS

Curva #	ESTACION INICIAL (PC o EC)	ESTACION FINAL (PT o CE)	PI	Δt	Δc	Gc	Rc	ST o Ste	Lc
PI9	0+027.788	0+041.417	0+034.609 (663773.434, 2279949.4157)		6° 00' 24"	8° 48' 53"	130.00	6.821	13.63
PI10	0+049.117	0+059.459	0+054.293 (663791.060, 2279940.6256)		5° 55' 32"	11° 27' 33"	100.00	5.176	10.34
PI11	0+087.304	0+097.193	0+092.250 (663826.603, 2279927.2802)		2° 38' 07"	5° 19' 47"	215.00	4.945	9.89
PI12	0+179.549	0+189.591	0+184.570 (663914.435, 2279869.8365)		0° 00' 23"	0° 00' 46"	90000.00	5.021	10.04
PI3	0+272.648	0+284.121	0+278.385 (664003.683, 2279869.9230)		1° 02' 37"	1° 49' 08"	630.00	5.737	11.47
PI14	0+350.119	0+360.384	0+355.252 (664077.228, 2279847.5682)		1° 28' 13"	2° 51' 53"	400.00	5.133	10.26
PI15	0+458.695	0+468.660	0+463.677 (664180.124, 2279813.3840)		0° 42' 49"	1° 25' 57"	800.00	4.982	9.96
PI16	0+548.838	0+559.153	0+553.995 (664265.475, 2279783.8433)		0° 16' 30"	0° 31' 59"	2150.00	5.157	10.31
PI17	0+600.209	0+610.318	0+605.264 (664313.842, 2279766.8427)		0° 07' 43"	0° 15' 17"	4500.00	5.055	10.11



Simbología

- EJE DE PROYECTO
- PERFIL DE RASANTE DE PROYECTO
- PERFIL DE TERRENO NATURAL
- CL. RASANTE DE PROYECTO AL CENTRO
- ORC. RASANTE DE PROYECTO LATERAL
- T.N. TERRENO NATURAL

Nombre del proyecto:
 Modernización a la Red de Vía Urbana, Zona Sur B, incluye:
 pavimentación, alcantarillado sanitario, agua potable, banquetas,
 cruces peatonales, accesibilidad universal, señalética horizontal-
 vertical y obras complementarias, Municipio de Zapopan, Jalisco

Contenido del plano:
 Secciones de Proyecto

No. Contrato:
 DOPI-MUN-RM-PAV-LP-130-2022

Director de Obras Públicas e Infraestructura:

Ing. Ismael Jáuregui Castañeda

Jefe de la Unidad de Estudios y Proyectos:

Arq. Edwin Aguilar Escatel

Jefe de Área: Inar. Norberto Esaú Romero Joya

Responsable del proyecto: Arq. -

Ubicación:
 Colonia El Mante, Zapopan, Jalisco

Norte: Fecha: Agosto 2022

Escala: Indicada
 Acotaciones: Clave: METROS GEO-05