
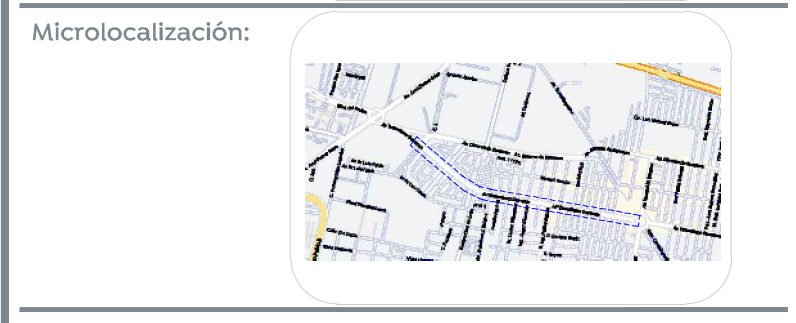
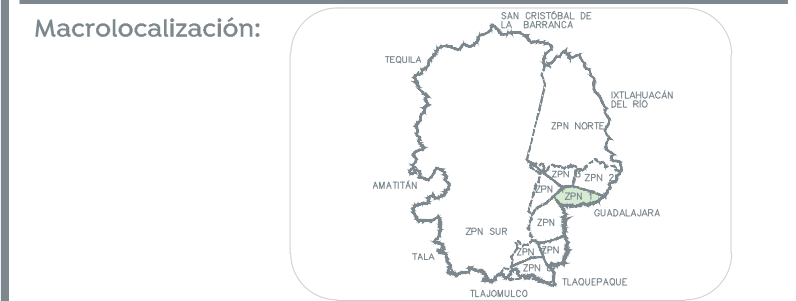


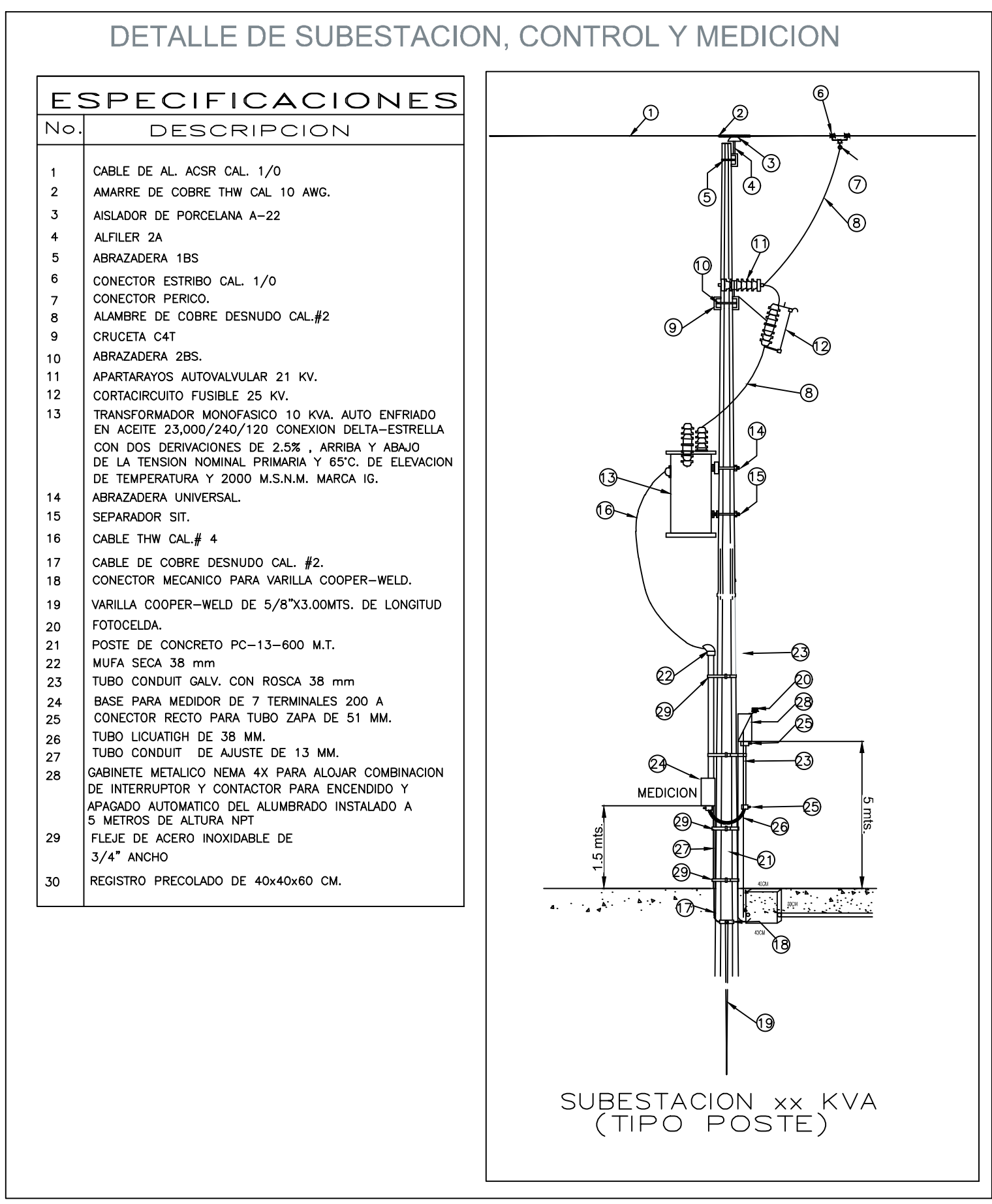
03 Planta Fotométrica
 FOT-02 Escala 1:400



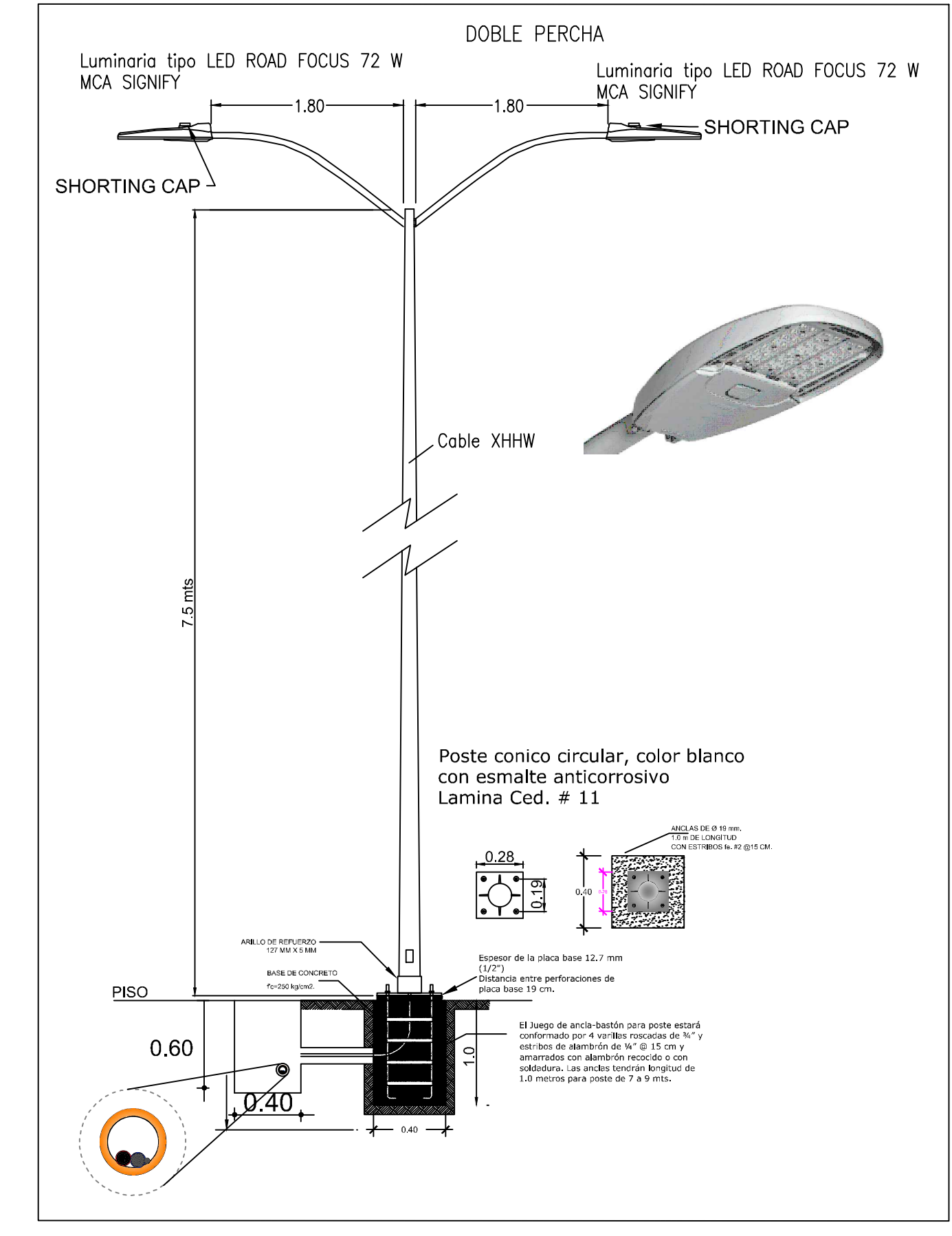
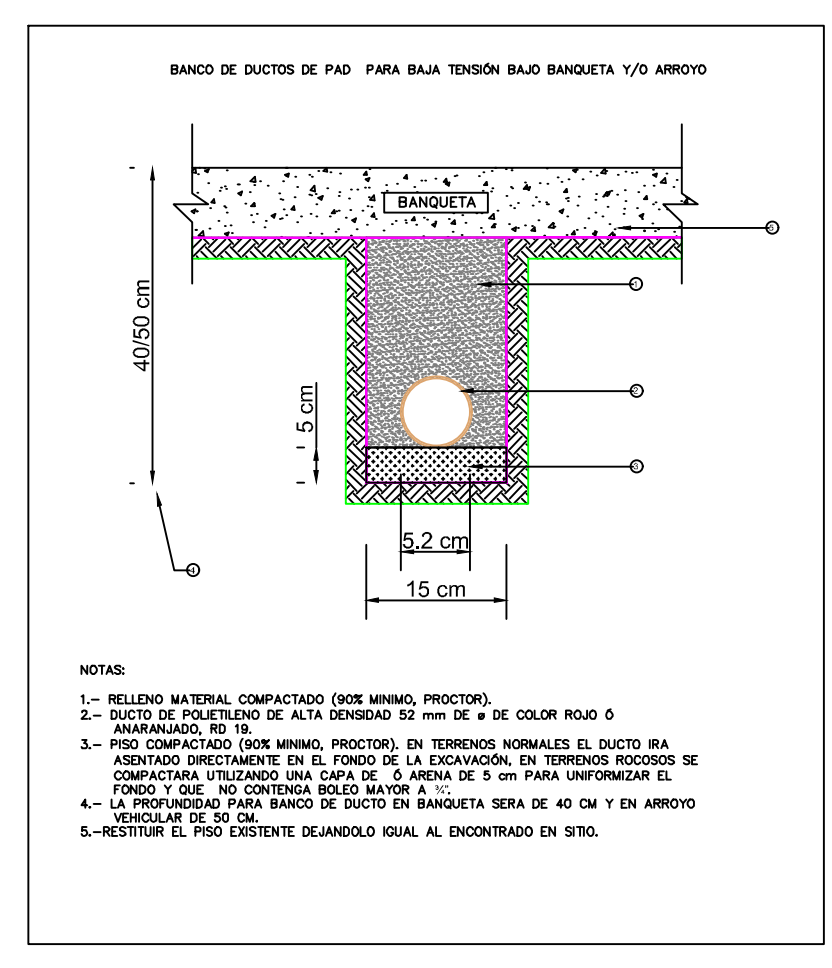
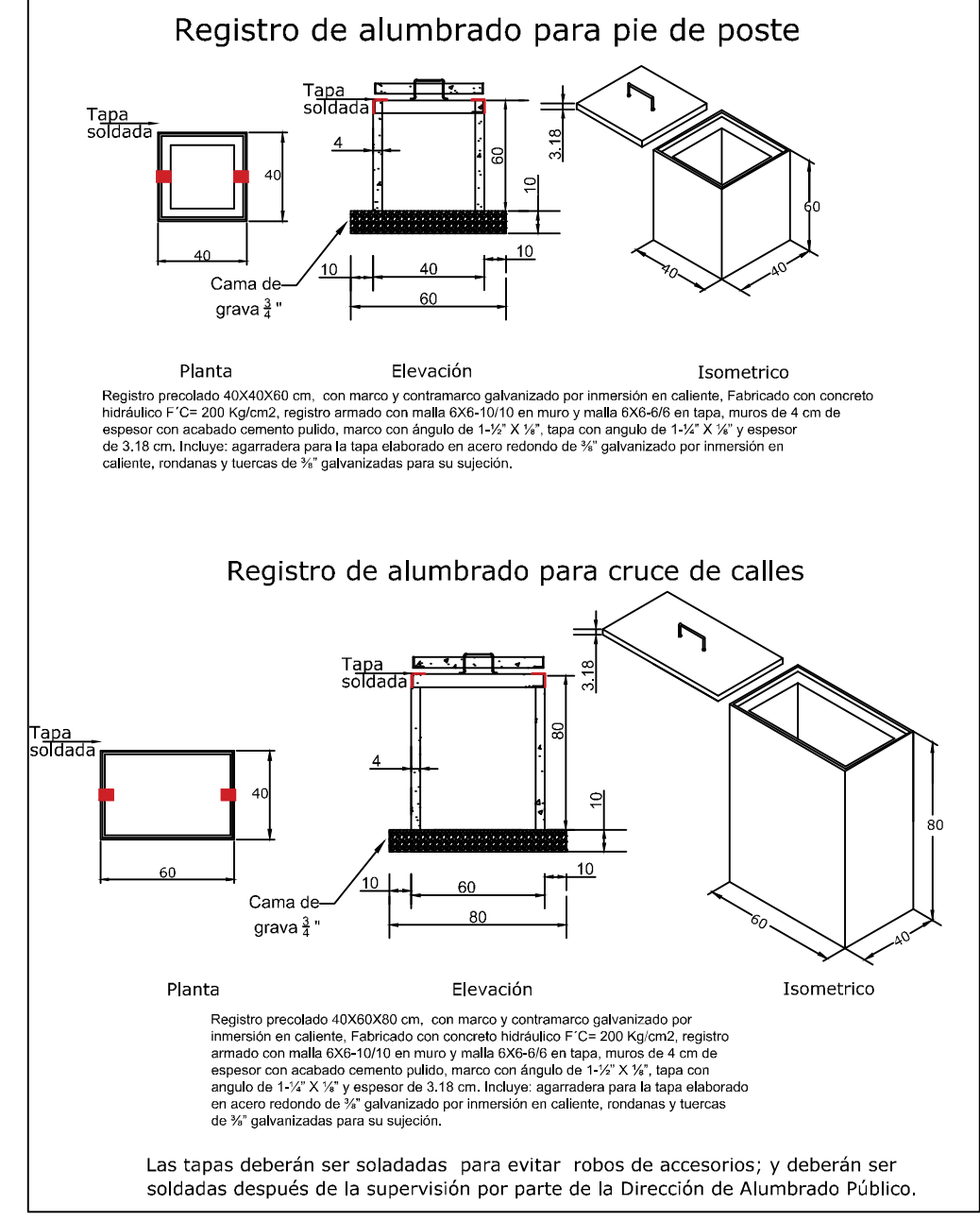
04 Planta Fotométrica
 FOT-02 Escala 1:400



Alcances generales:
 Simbología



Registros de alumbrado publico



NOTAS:
 -De no respetarse las especificaciones fotométricas de la luminaria, materiales eléctricos y equipos eléctricos no se garantiza se cumplan los parámetros antes enunciados, toda omisión a la memoria técnica y al proyecto en general será responsabilidad de quien ejecute la obra, ya que al llevarse a cabo no se garantiza el cumplimiento de las Normas Oficiales Mexicanas y por tanto la recepción de obra por parte de la Dirección de Alumbrado Público de Zapopan.

La Dirección de Alumbrado Público del Municipio de Zapopan, revisó y dio visto bueno al presente proyecto de alumbrado público con vigencia de un año a partir del día _____ del 20____.

Revisó Validó
 Revisó proyecto Validó área técnica
 Vo. Bo.
 Vo. Bo. Dirección de Alumbrado Público de Zapopan

Nombre del proyecto:
 Modernización a la Red de Vía Urbana, Zona Centro, Incluye: pavimentación, alcantarillado sanitario, agua potable, banquetas, cruces peatonales, accesibilidad universal, señalética horizontal-vertical y obras complementarias, Municipio de Zapopan, Jalisco.

Contenido del plano:
Estudio Fotométrico

No. Contrato:
 DOPI-MUN-RM-PAV-LP-131-2022

Director de Obras Públicas e Infraestructura:
Ing. Ismael Jáuregui Castañeda

Jefto de la Unidad de Estudios y Proyectos:
Arq. Edwin Aguilar Escatell

Jefto de área:
Inar. Norberto Esaú Romero Joya

Empresa: _____ Projectista: _____

Ubicación:
 Col. Constitución, Zapopan, Jalisco

Fecha: septiembre 2022
 Escala: Indicada
 Acoaciones:
 Metros

Clave:
FOT-02