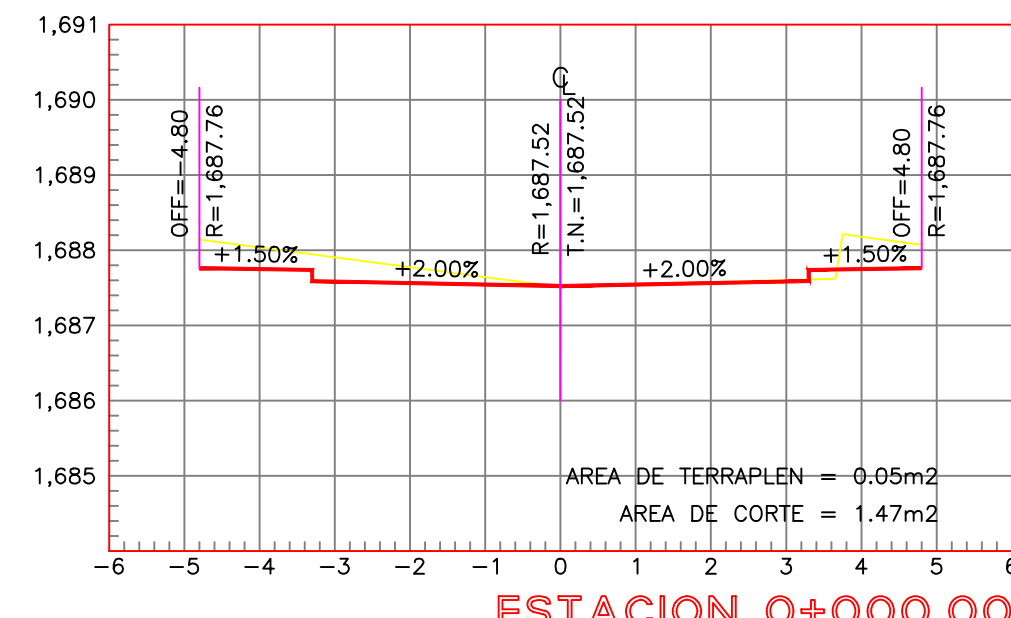
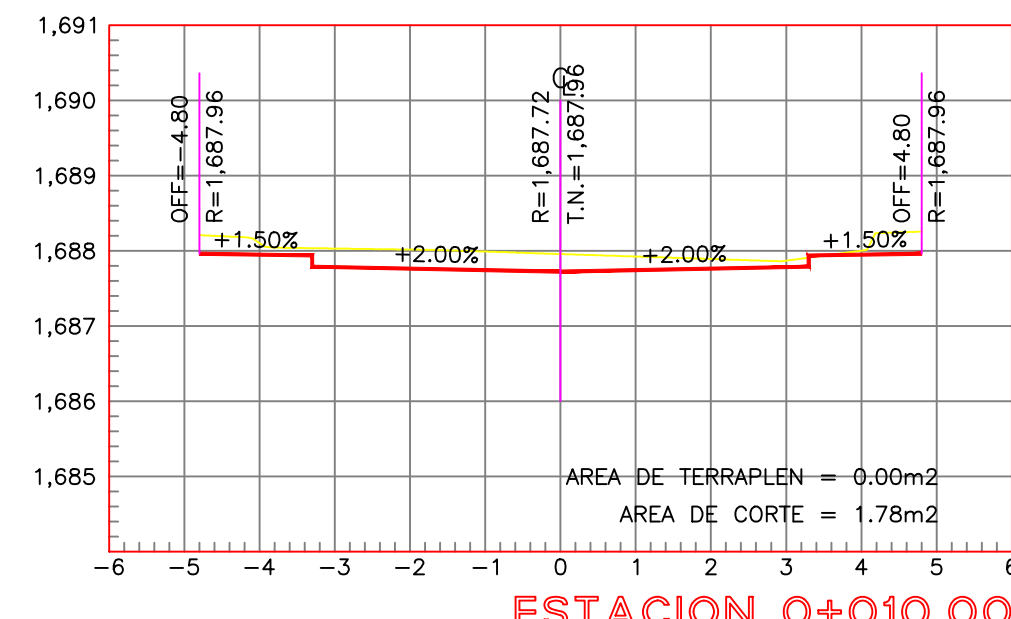
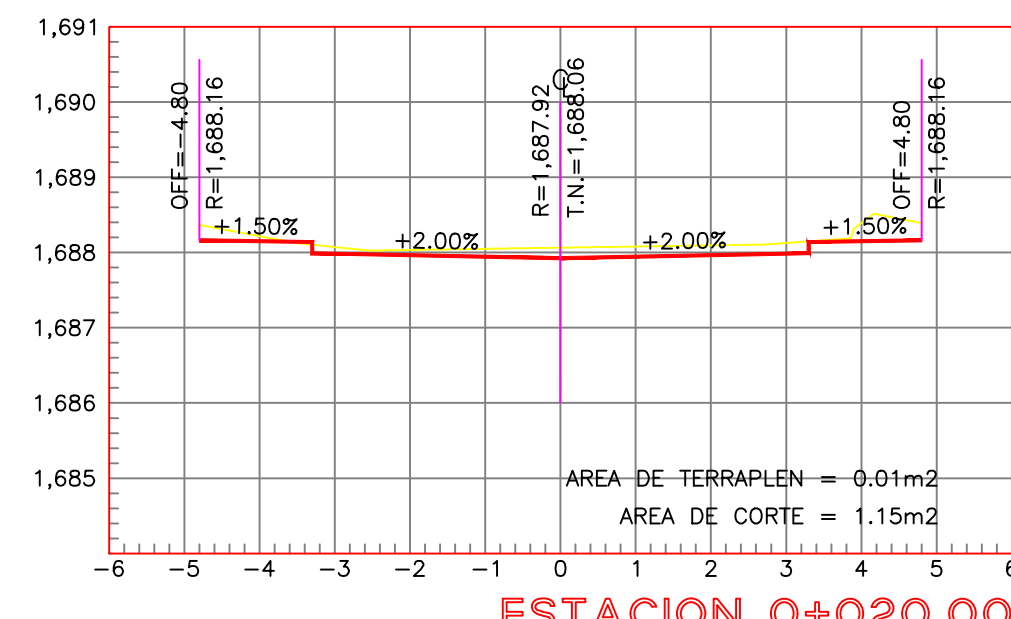
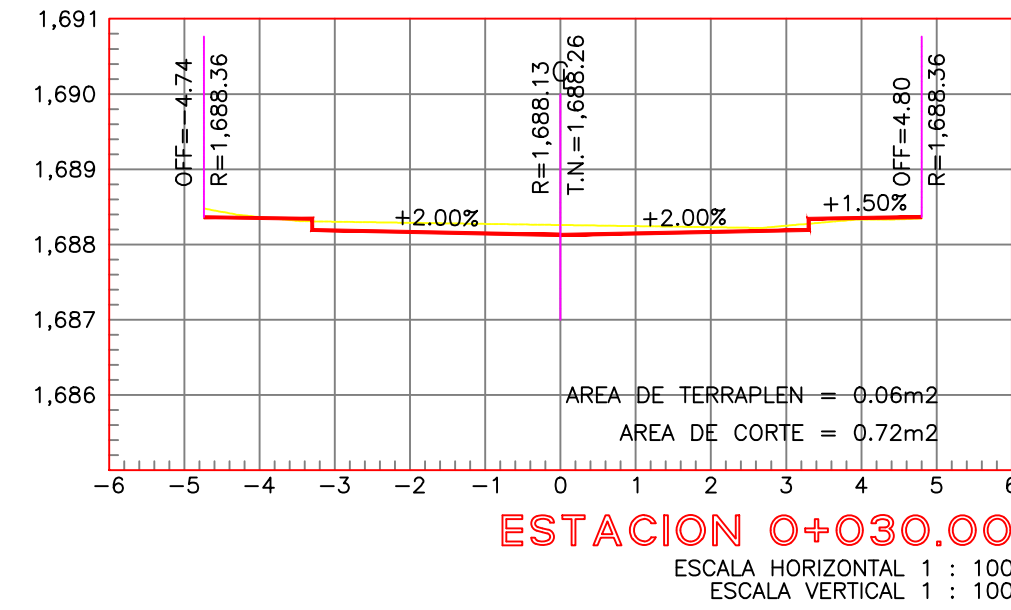
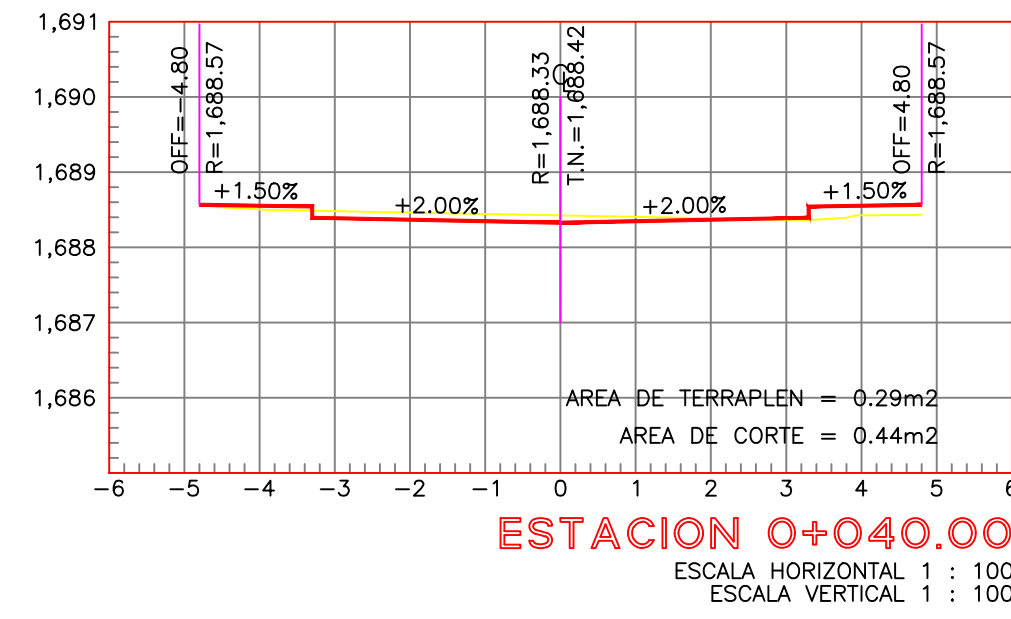
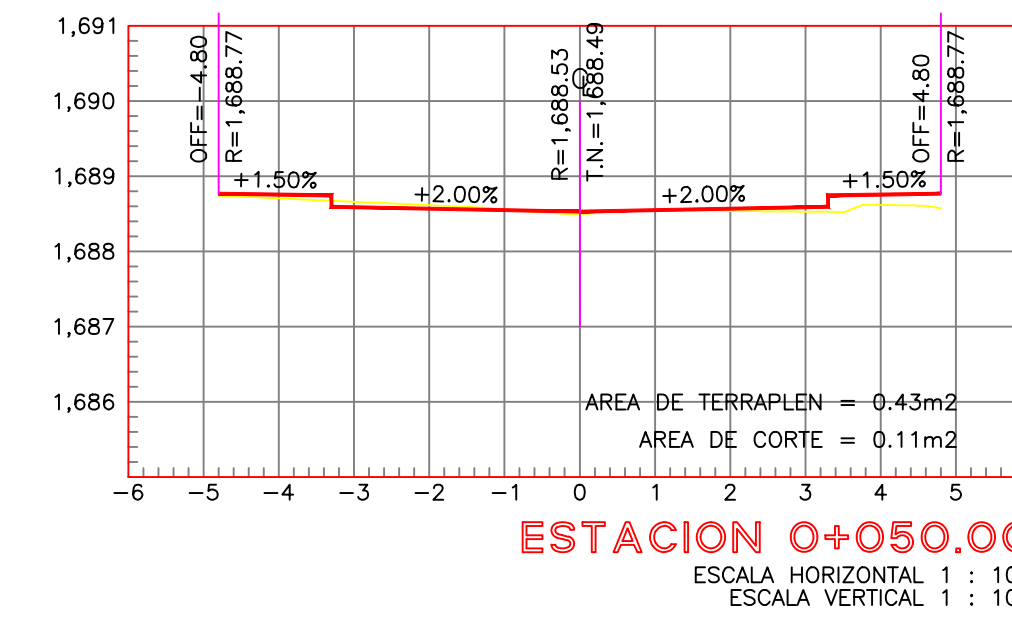
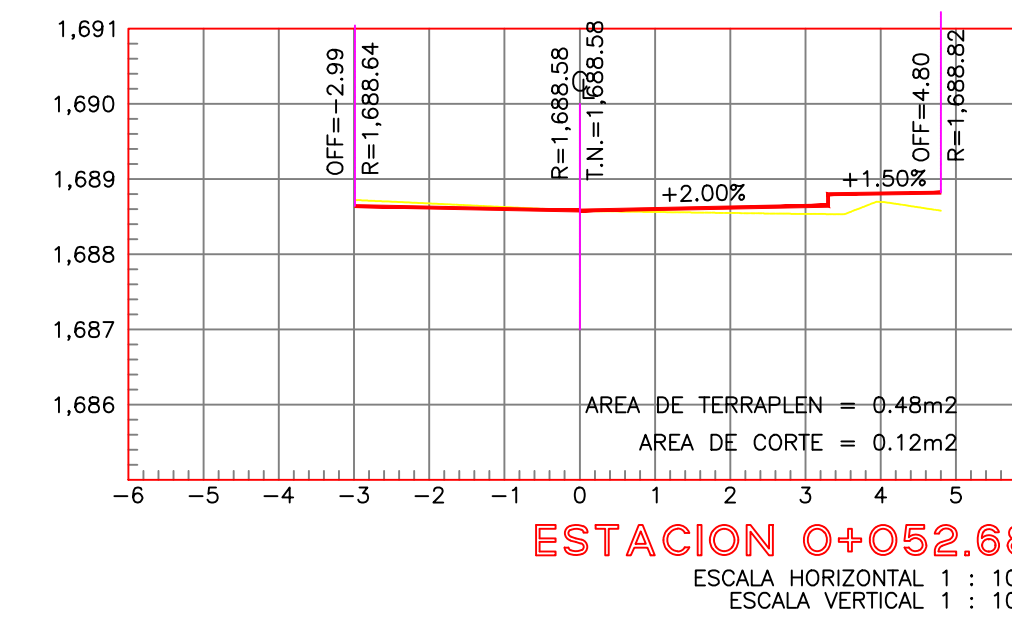


ORDENADAS DE LA CURVA MASA	VOLUMEN		ESPESOR		ELEVACION	
	TERRAPLEN	CORTE	TERRAPLEN	CORTE	SUBRASANTE	TERRENO
10,000	0.00	0.00	0.00	0.00	1,687.52	1,687.52
10,016	0.25	16.25	0.23	0.23	1,687.72	1,687.96
10,031	0.05	14.63	0.14	0.14	1,687.92	1,688.06
10,040	0.34	9.34	0.13	0.13	1,688.13	1,688.26
10,044	1.75	5.81	0.10	0.10	1,688.33	1,688.42
10,043	3.61	2.77	0.03	0.03	1,688.53	1,688.49
10,042	1.23	0.31	0.00	0.00	1,688.58	1,688.58
0+000.00						
0+010.00						
0+020.00						
0+030.00						
0+040.00						
0+050.00						
0+052.68						



CUADRO DE CONSTRUCCION						
LADO EST	PV	RUMBO	DISTANCIA	V	COORDENADAS	
					Y	X
109	110	N 75°51'44.80" W	52.680	109	2,282,030.6489	659,361.0818
109	110			110	2,282,043.5160	659,309.9972
<b>LONGITUD = 52.680 m</b>						



Alcances generales:

Simbología

- 0+000.00 Cadenamientos @ 20 m
- 1.632.08 Eje geométrico
- 9.427m Rasante
- P164 Cota trazo
- Punto de cuadro de construcción

Nombre del proyecto:  
 Construcción en concreto hidráulico de calle Esmeralda entre las calles Nube y S/N.

Contenido del plano:  
 Planta, sección tipo, estructura de pavimento y modulación de losas.

No. Contrato:  
 -

Director de Obras Públicas e Infraestructura:  
 Ing. Ismael Jáuregui Castañeda

Jefe de la Unidad de Estudios y Proyectos:  
 Arq. Edwin Aguilar Escatet

Jefe de área:  
 Inar. Norberto Esaú Romero Joya

Responsable del proyecto:  
 Col. Arenales Tapatíos, Zapopan, Jalisco

Fecha: agosto 2022  
 Escala: Indicada  
 Acotaciones: Metros

Clave: ARQ-01