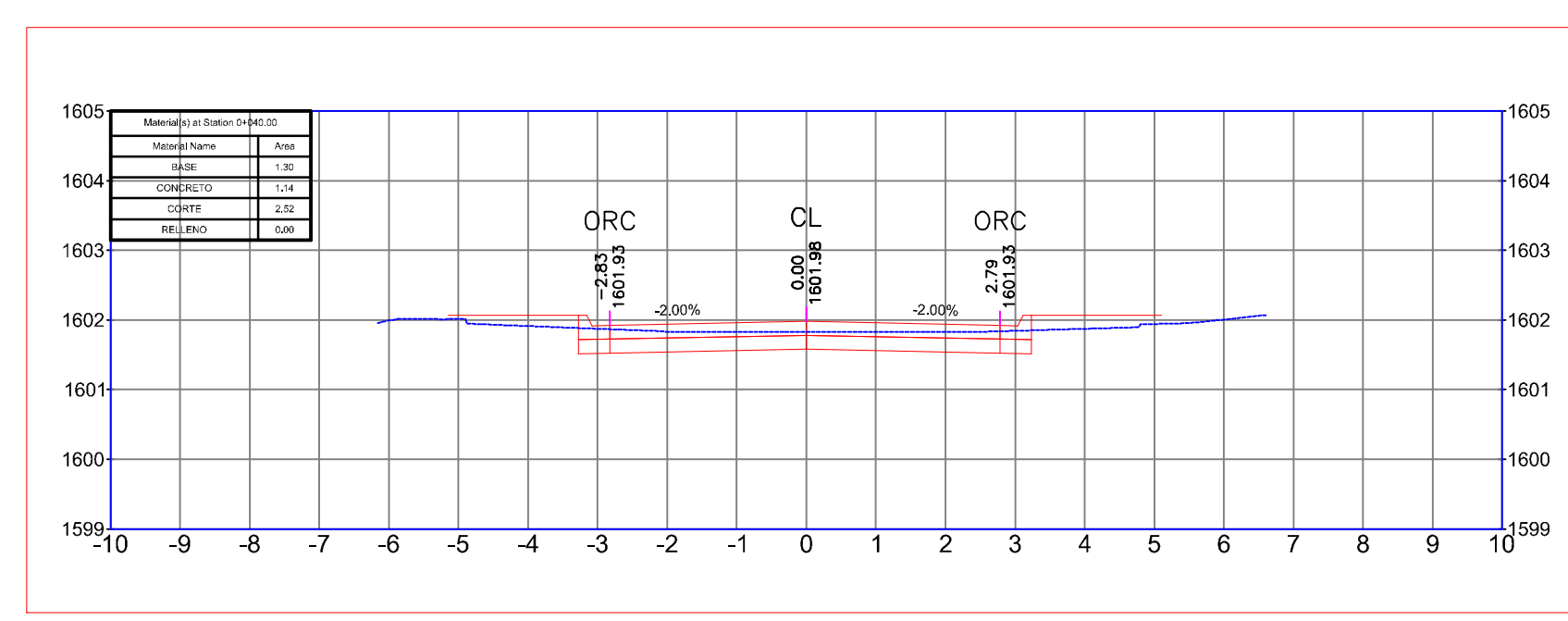
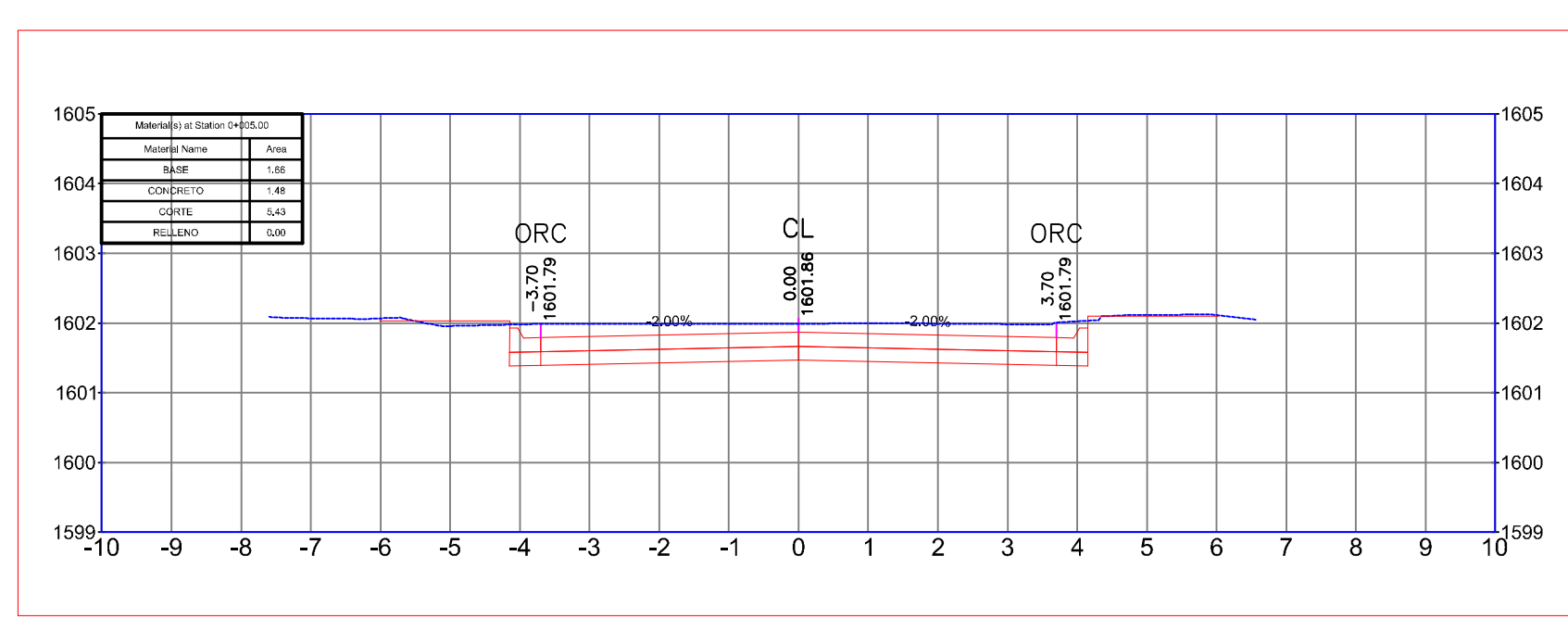


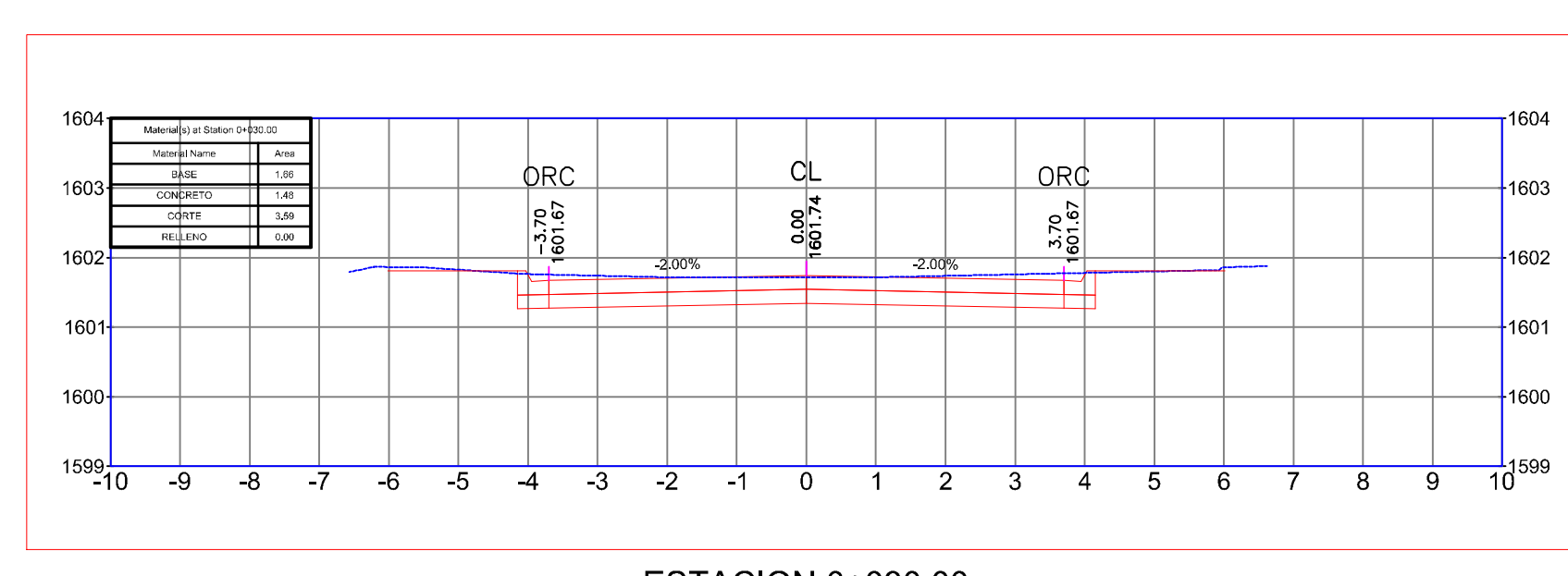
ESTACION 0+010.00



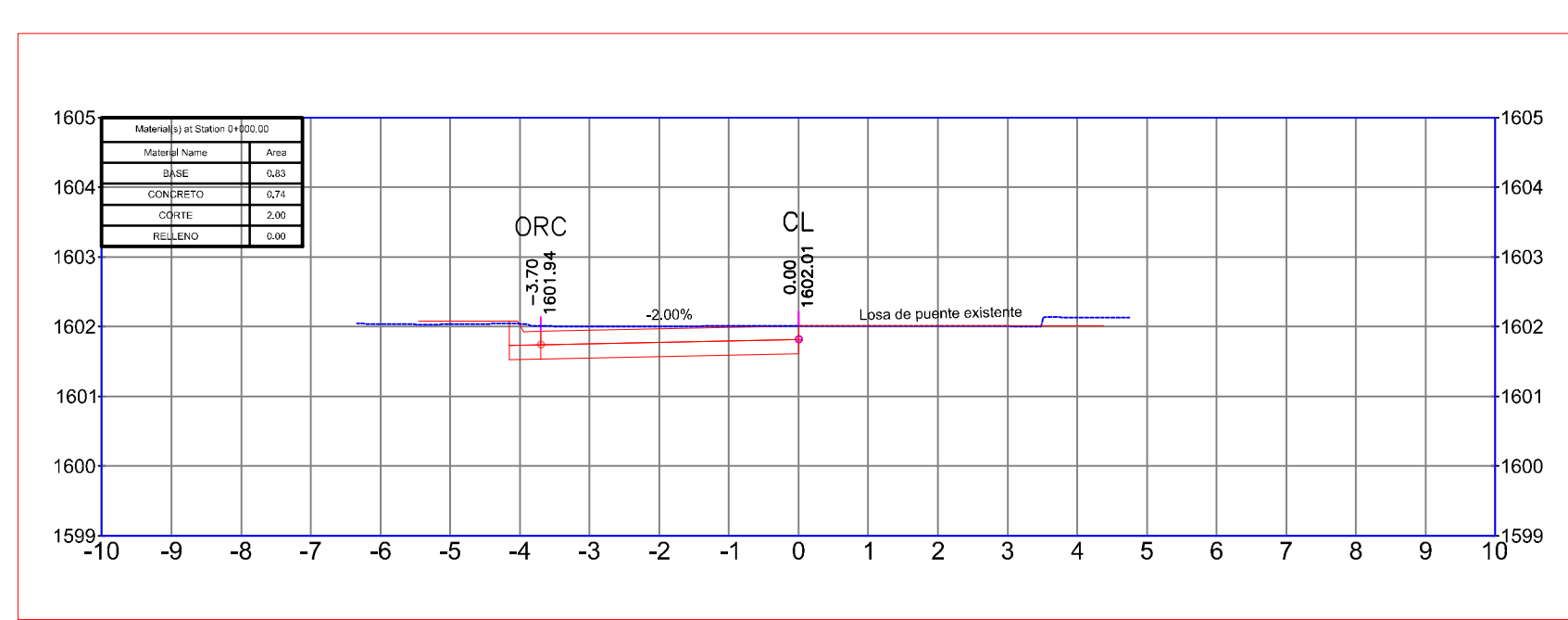
ESTACION 0+040.00



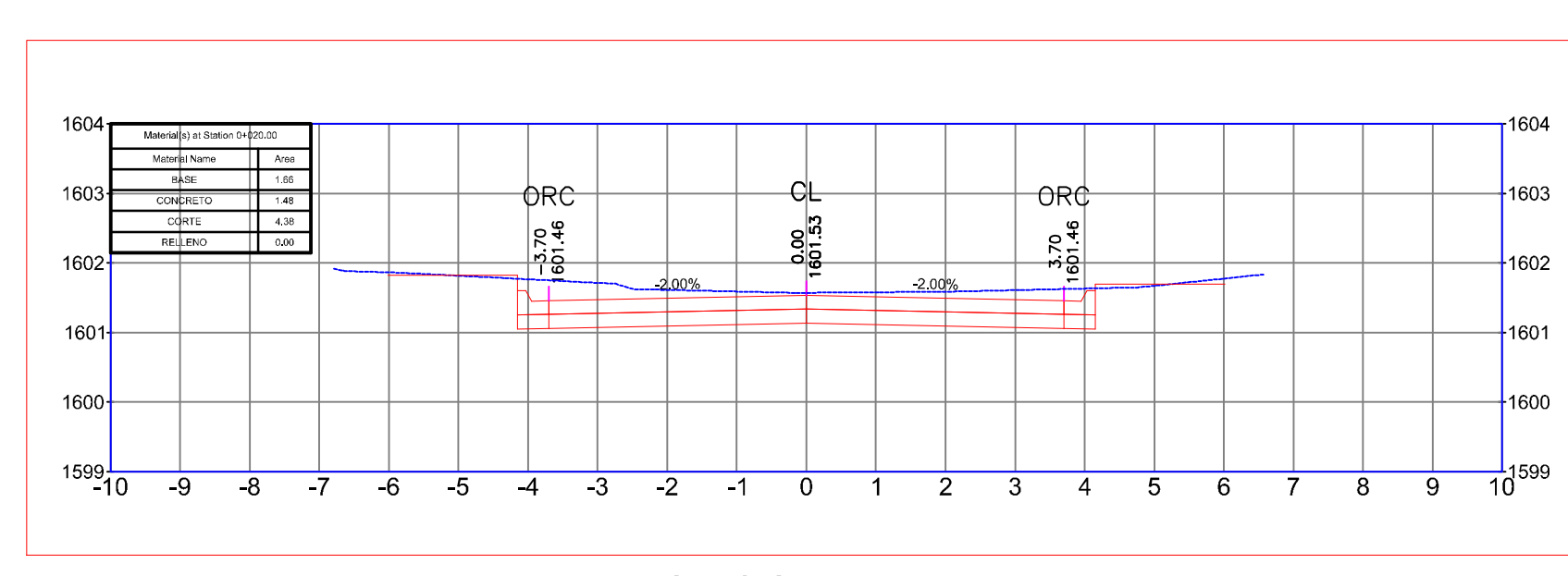
ESTACION 0+005.00



ESTACION 0+030.00



ESTACION 0+000.00



ESTACION 0+020.00

**Simbología**

- EJE DE PROYECTO
- PERFIL DE RASANTE DE PROYECTO
- PERFIL DE TERRENO NATURAL
- CL - RASANTE DE PROYECTO AL CENTRO
- ORC - RASANTE DE PROYECTO LATERAL
- T.N. TERRENO NATURAL

Nombre del proyecto:  
 Modernización a la Red de Vía Urbana, Zona Sur B. Incluye: pavimentación, alcantarillado sanitario, agua potable, banquetas, cruces peatonales, accesibilidad universal, señalética horizontal - vertical y obras complementarias. Municipio de Zapopan, Jalisco.

Contenido del plano:  
 Secciones de Proyecto, Calle Emiliano Zapata  
 No. Contrato:  
 DOPI-MUN-RM-PAV-LP-130-2022

Director de Obras Públicas e Infraestructura:  
 Ing. Ismael Jáuregui Castañeda  
 Jefe de la Unidad de Estudios y Proyectos:

Arq. Edwin Aguilar Escatel  
 Jefe de área:  
 Inar. Norberto Esaú Romero Joya  
 Responsable del proyecto:  
 Arq. -

Ubicación:  
 Colonia El Mante, Zapopan, Jalisco

Norte:  
 Fecha: Agosto 2022  
 Escala: Indicada  
 Acotaciones: Clave:  
 Metros GEO-08

GEOMETRIA ALINEAMIENTO HORIZONTAL CALLE EMILIANO ZAPATA			
CURVA	PC o TE	PI o PST	PT o ET
L9		0+000.000 664439.4924   2279863.3835 0+001.04 664438.4561   2279863.2972	
PI8	0+001.04 664438.456   2279863.297	0+005.331 664434.1797   2279862.9413	0+009.494 664430.1337   2279864.3710
L10		0+009.494 664430.1337   2279864.3710 0+052.22 664389.8514   2279878.6054	

DATOS DE CURVAS									
Curva #	ESTACION INICIAL (PC o EC)	ESTACION FINAL (PT o CE)	PI	Δt	Δc	Gc	Rc	ST o StE	Lc
PI8	0+001.040	0+009.494	0+005.331 (664434.180, 2279862.9413)		24° 13' 10"	57° 17' 45"	20.00	4.291	8.45

3 Secciones de Proyecto Escala 1:100