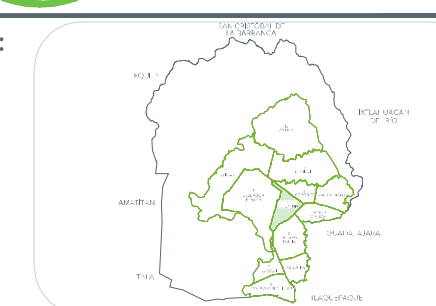
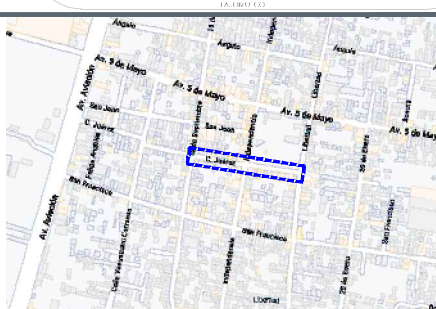


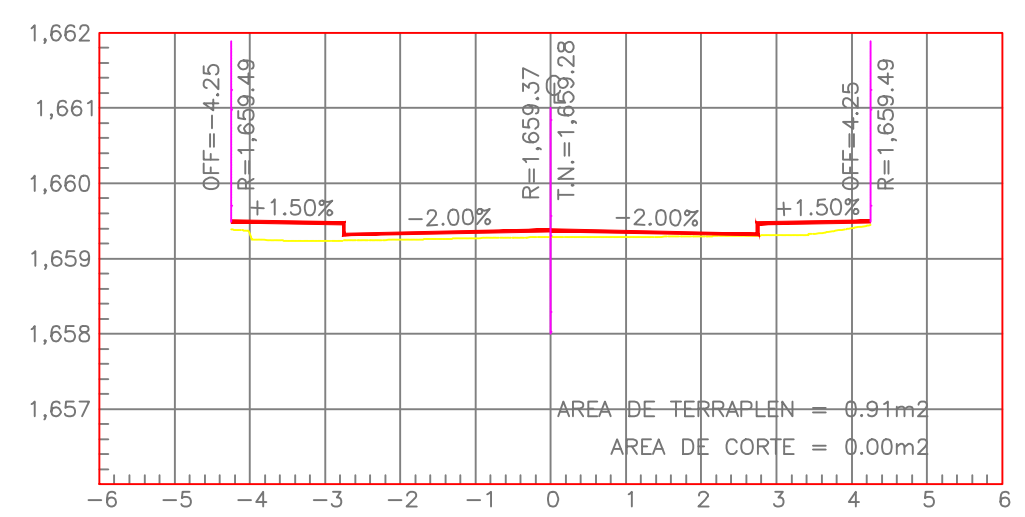
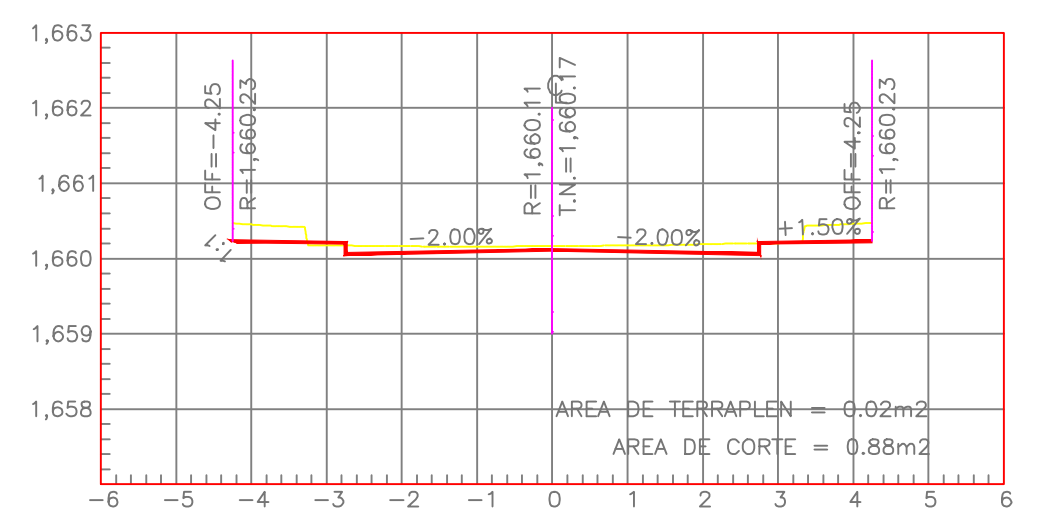
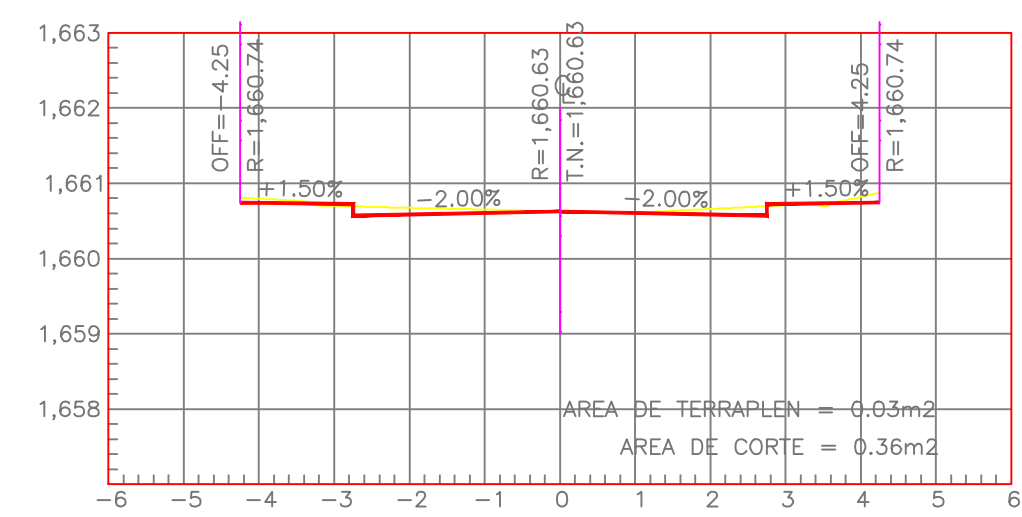
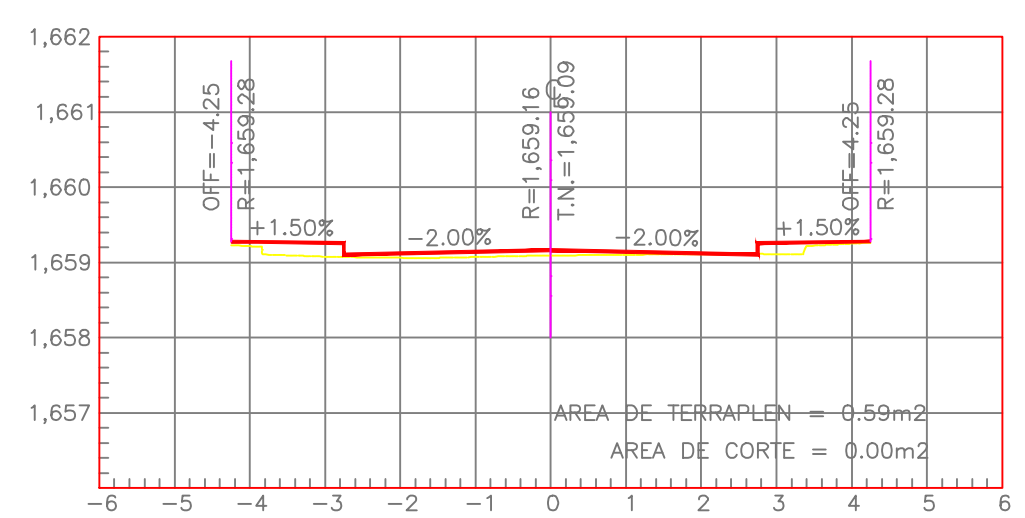
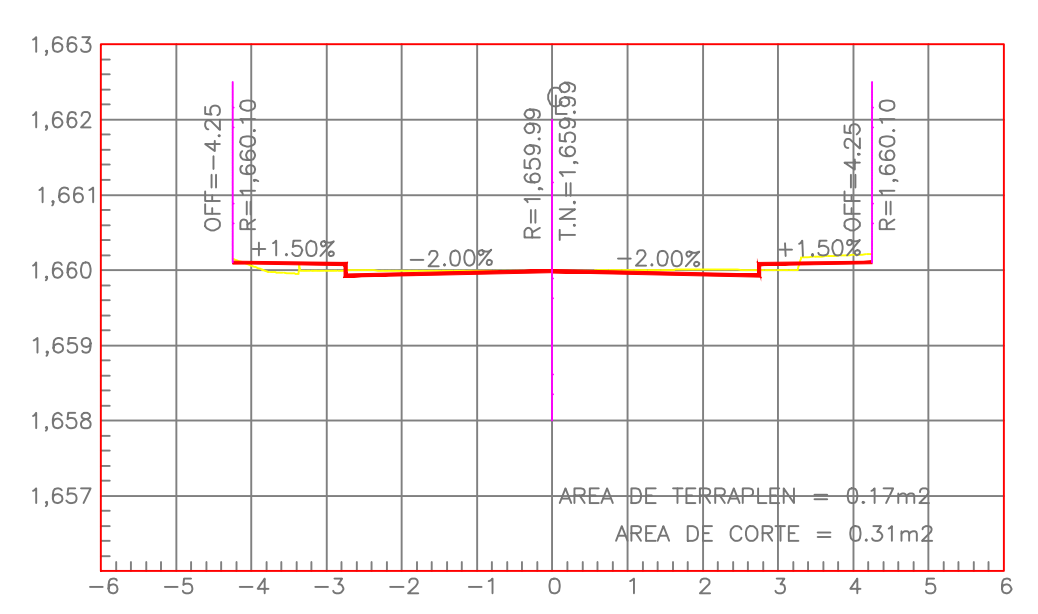
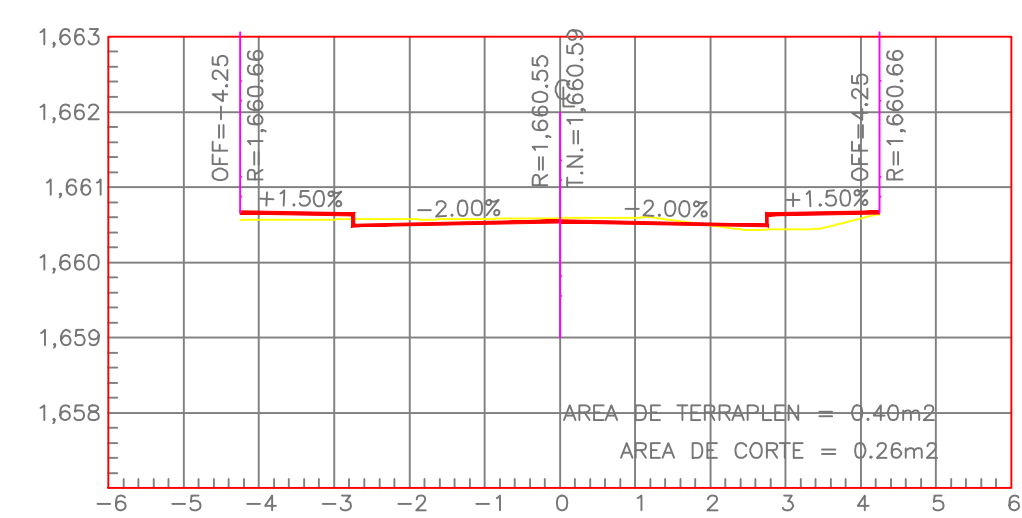
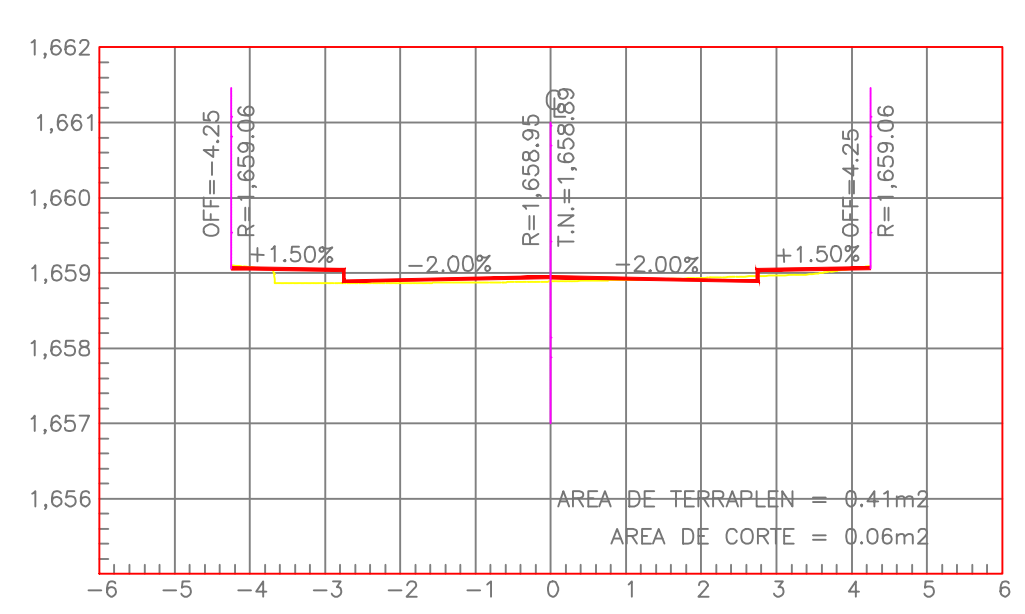
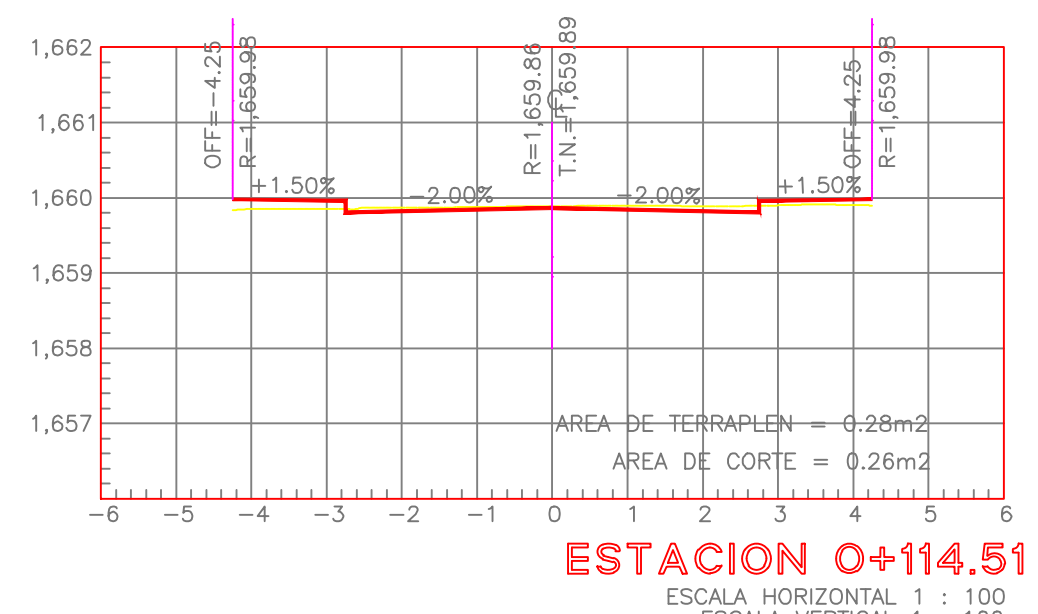
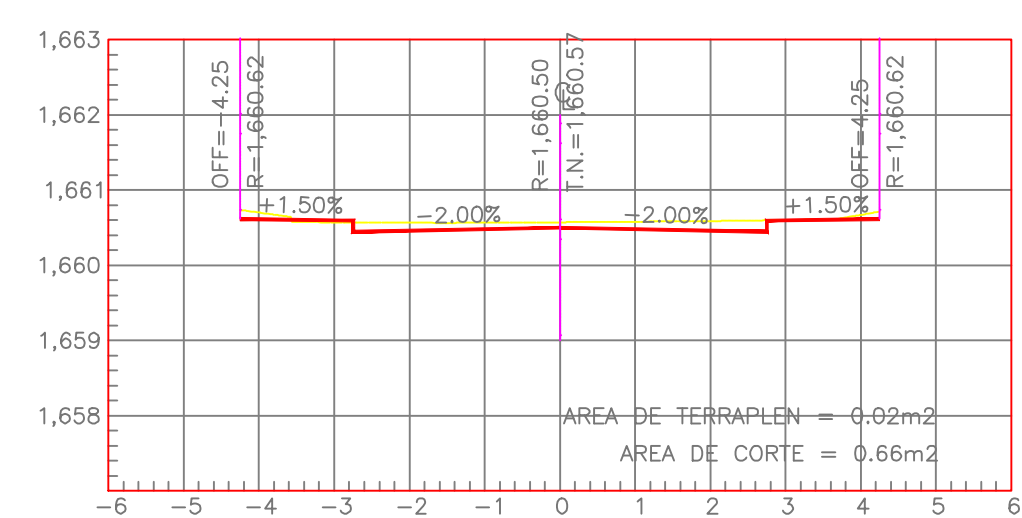
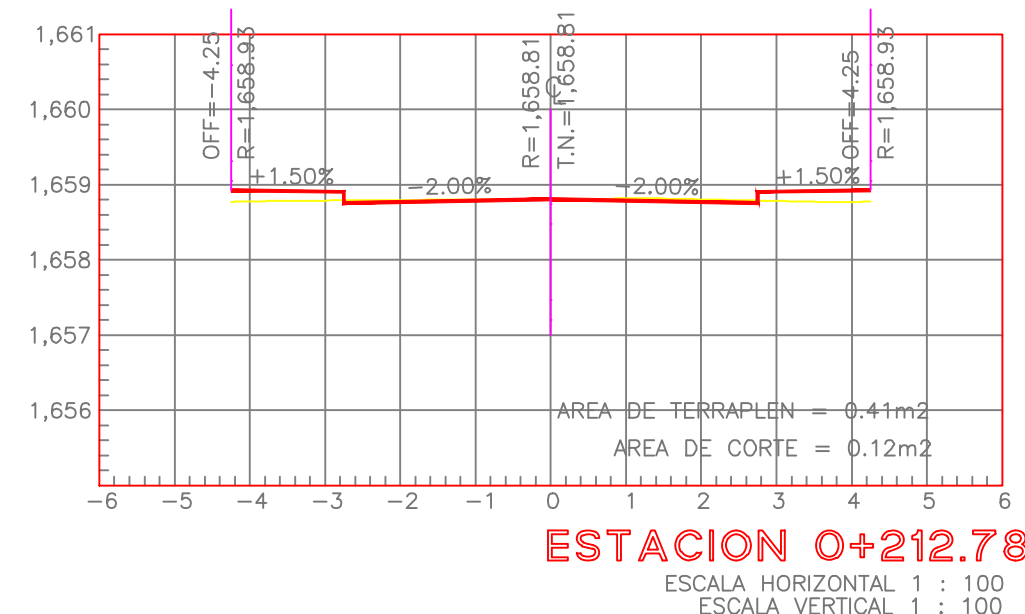
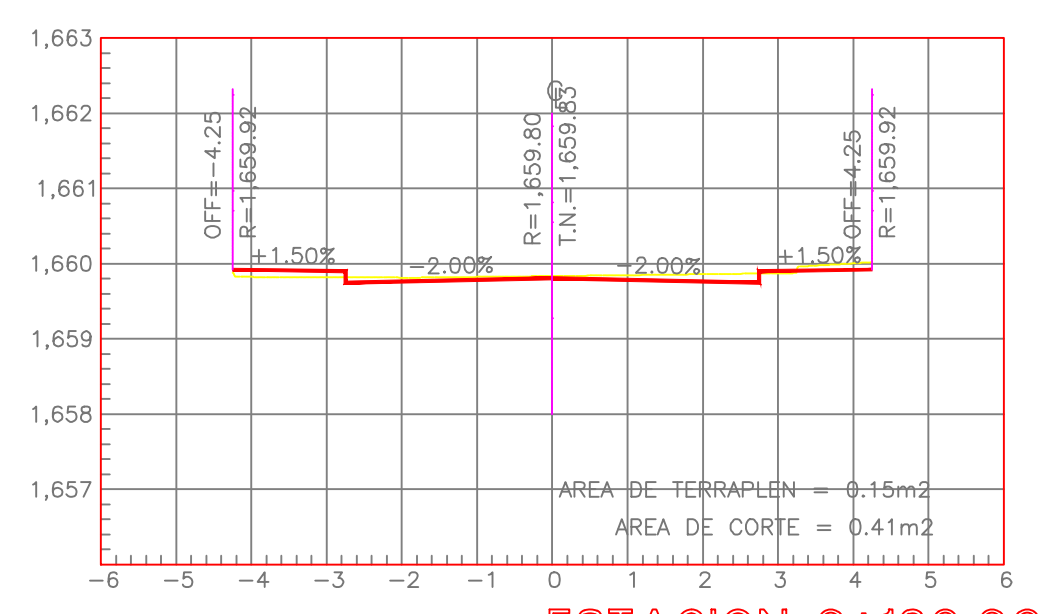
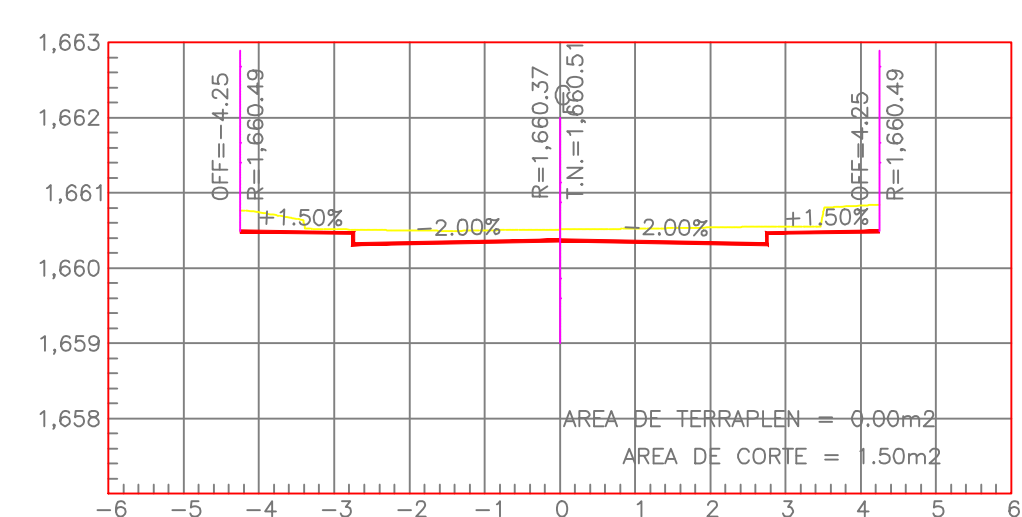
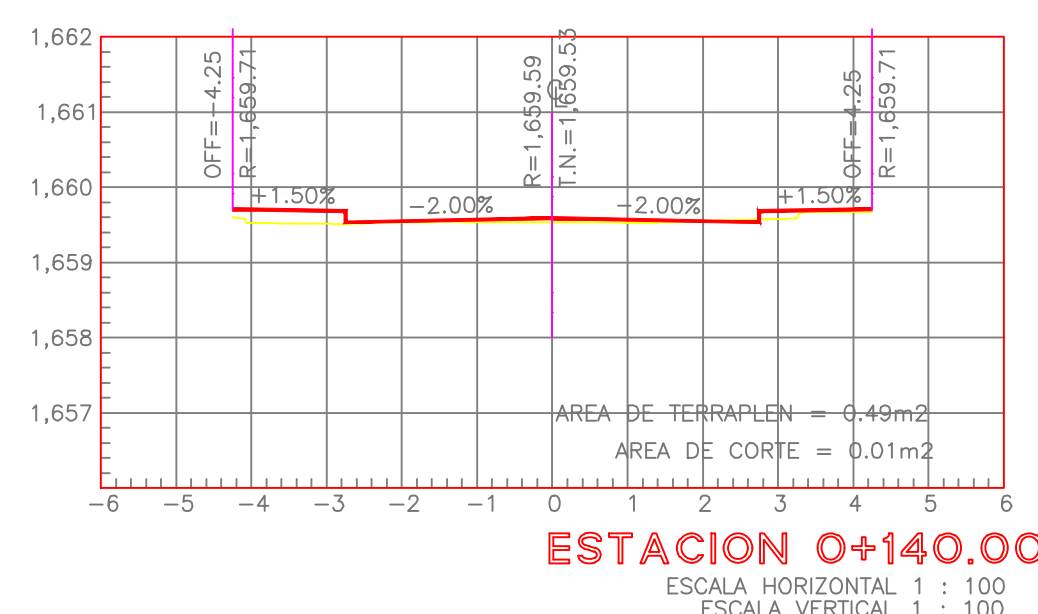
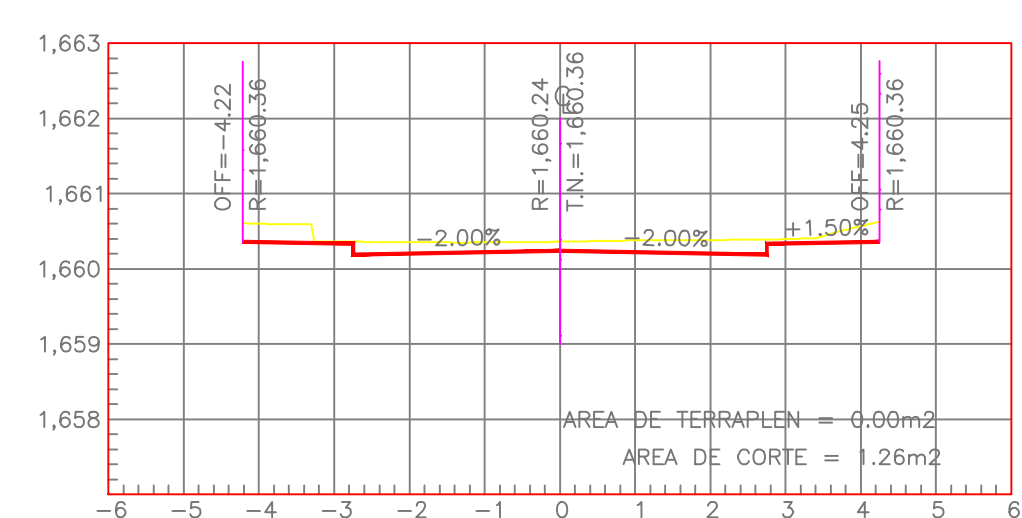
Macrolocalización:



Microlocalización:



Alcances generales:



CUADRO DE CONSTRUCCION							
EST	LADO	PV	RUMBO	DISTANCIA	V	COORDENADAS	
						Y	X
					1	2,290,971.5563	660,862.4191
1	2		S 77°51'13.22" E	16.969	2	2,290,967.9859	660,879.0084
2	3		S 81°06'22.21" E	91.422	3	2,290,953.8516	660,969.3315
3	4		S 81°58'25.17" E	104.391	4	2,290,939.2757	661,072.6998

LONGITUD = 212.782 m

CUADRO DE CURVAS						
CURVA	DELTA	RADIO	ARCO	STAN	CUERDA	AREA BAJO CUERDA
C1	00°14'51.08"	900.000	3.888	1.944	3.888	0.005

Simbología

Nombre del proyecto:
 Modernización a la Red de Vía Urbana, Zona Poniente, Incluye: pavimentación, alcantarillado sanitario, agua potable, banquetas, cruces peatonales, accesibilidad universal, señalética horizontal-vertical y obras complementarias, Municipio de Zapopan, Jalisco

Contenido del plano:

Secciones.

No. Contrato:

DOPI-MUN-RM-PAV-LP-132-2022

Director de Obras Públicas e Infraestructura:

Ing. Ismael Jáuregui Castañeda

Jefe de la Unidad de Estudios y Proyectos:

Arq. Edwin Aguilar Escatet

Jefe de área:

Ingr. Norberto Esaú Romero Joya

Responsable del proyecto:

Ubicación:

Col. San Juan de Ocotán, Zapopan, Jalisco

Fecha: septiembre 2022

Escala: Indicada

Acotaciones: Metros

Clave: GEO-02