

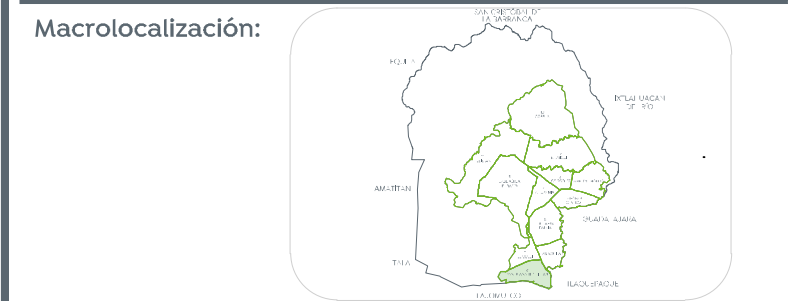


Planta
 Cadenamiento del 1+300.00 al 1+840.00 ESCALA 1:750



ORDENADAS DE LA CURVA MASA	VOLUMEN		ESPESOR		ELEVACION	
	TERRAPLEN	CORTE	TERRAPLEN	CORTE	SUBRASANTE	TERRENO
12.533	0.00	21.61	0.07	0.01	1.632.77	1.632.85
12.642	0.00	109.26			1.633.12	1.633.11
12.748	0.00	105.70			1.633.46	1.633.51
12.842	0.00	94.57	0.11		1.633.80	1.633.69
12.915	0.00	72.94	0.01		1.634.07	1.634.08
12.935	0.00	87.74	0.03		1.634.13	1.634.16
13.044	0.00	108.95	0.09		1.634.44	1.634.53
13.162	0.00	117.60	0.11		1.634.74	1.634.84
13.285	0.00	123.44	0.04		1.635.03	1.635.07
13.414	0.00	129.02	0.17		1.635.33	1.635.50
13.548	0.00	134.36	0.22		1.635.63	1.635.85
13.683	0.00	134.54	0.20		1.635.93	1.636.13
13.802	0.00	118.54	0.04		1.636.22	1.636.27
13.903	0.00	101.46	0.02		1.636.52	1.636.54
13.998	0.00	94.74	0.04		1.636.82	1.636.79
14.095	0.00	96.93	0.05		1.637.12	1.637.17
14.219	0.00	124.33	0.28		1.637.42	1.637.70
14.360	0.00	141.15	0.22		1.637.71	1.637.94
14.498	0.00	138.11	0.25		1.638.01	1.638.26
14.642	0.00	143.77	0.28		1.638.31	1.638.59
14.798	0.00	155.50	0.36		1.638.61	1.638.87
14.963	0.00	165.70	0.38		1.638.91	1.639.29
15.131	0.00	167.92	0.38		1.639.20	1.639.58
15.247	0.61	116.65	0.10		1.639.50	1.639.40
15.312	1.23	65.74	0.09		1.639.80	1.639.70
15.382	0.63	70.97	0.04		1.640.10	1.640.06
15.461	0.02	79.34	0.01		1.640.40	1.640.39
15.538	0.43	77.42	0.05		1.640.69	1.640.64
15.609	0.83	71.46	0.06		1.640.99	1.640.93

Perfil
 Cadenamiento del 1+300.00 al 1+840.00 ESCALA 1:750



- Simbología
- Derecho de vía 20 + 20 = 40 mts
 - Limite de intervención
 - Ejes a intervenir
 - Polígono existente
 - Rasante
 - Cota trazo
 - Punto de cuadro de construcción
 - Indica curva vertical - horizontal
 - Cadenamiento @ 20 m
 - Eje geométrico
 - Limite de predio
 - Banqueta
 - Cenefa
 - Guarnición

Nombre del proyecto:
 Pavimentación con concreto hidráulico de las laterales de prolongación Mariano Otero, incluye: alcantarillado sanitario, agua potable, banquetas, cruces peatonales, accesibilidad universal, ciclovia, señalética horizontal - vertical y obras complementarias, Municipio de Zapopan, Jalisco

Planta y perfil
 No. Contrato:
 DOPI-MUN-RM-PAV-LP-128-2022
 Director de Obras Públicas e Infraestructura:

Ing. Ismael Jáuregui Castañeda
 Jefe de la Unidad de Estudios y Proyectos:
 Arq. Edwin Aguilar Escatet
 Jefe de área:
 Inar. Norberto Esaú Romero Joya
 Responsable del proyecto:

Ubicación:
 Col. Mariano Otero, Zapopan, Jalisco
 Fecha: septiembre 22
 Escala: Indicada
 Acotaciones: Metros
 Clave:
GEO SUR-02