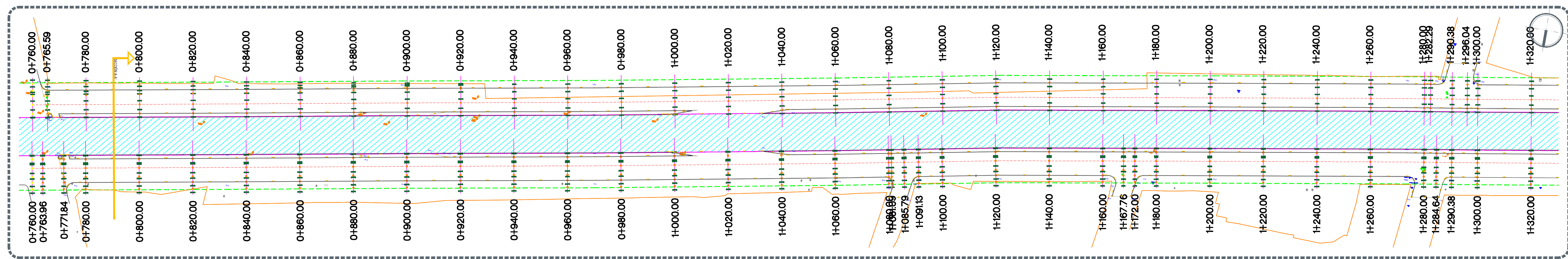


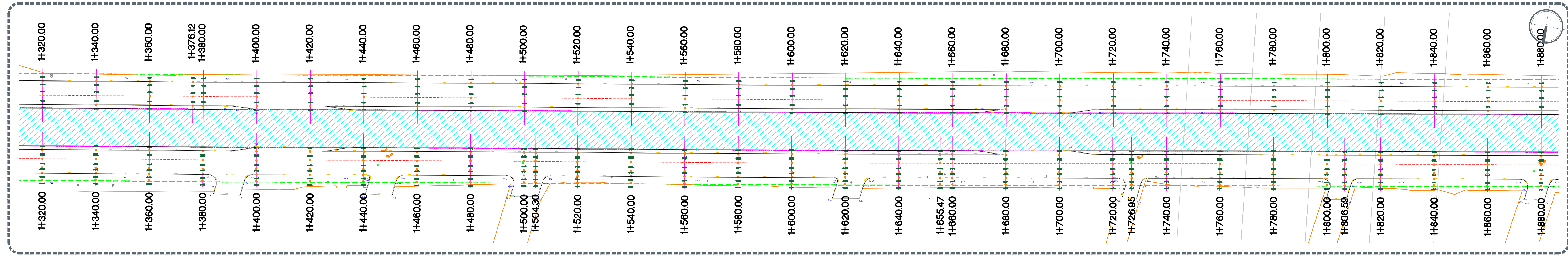
Alcances generales:

**Simbología**

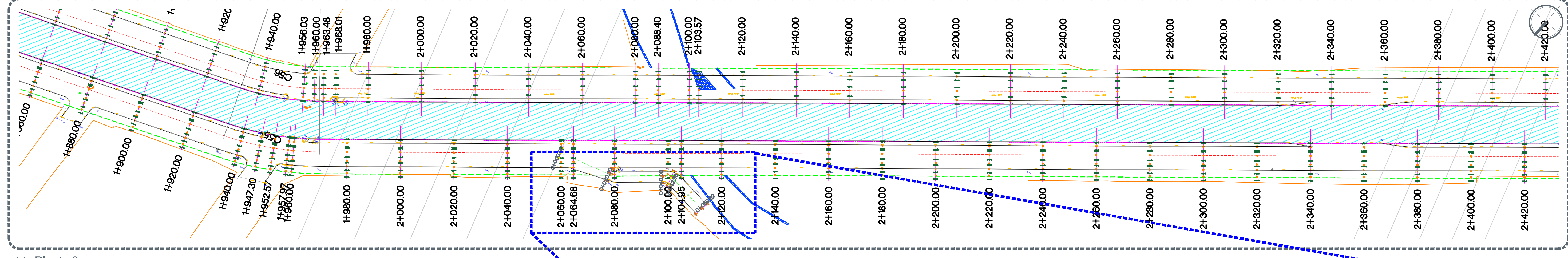
	Derecho de vía 20 + 20 = 40 mts
	Limite de intervención
	Ejes a intervenir
	Polígono existente
	1.632.08 Rasante
	0.427m Coña trazo
	P164 Punto de cuadro de construcción
	C1 Indica curva vertical - horizontal
	0+000.00 Cadenamiento @ 20 m
	Eje geométrico
	Limite de predio
	1.30 mts Banqueta
	0.50 mts Cenefa
	0.45 mts Guarnición



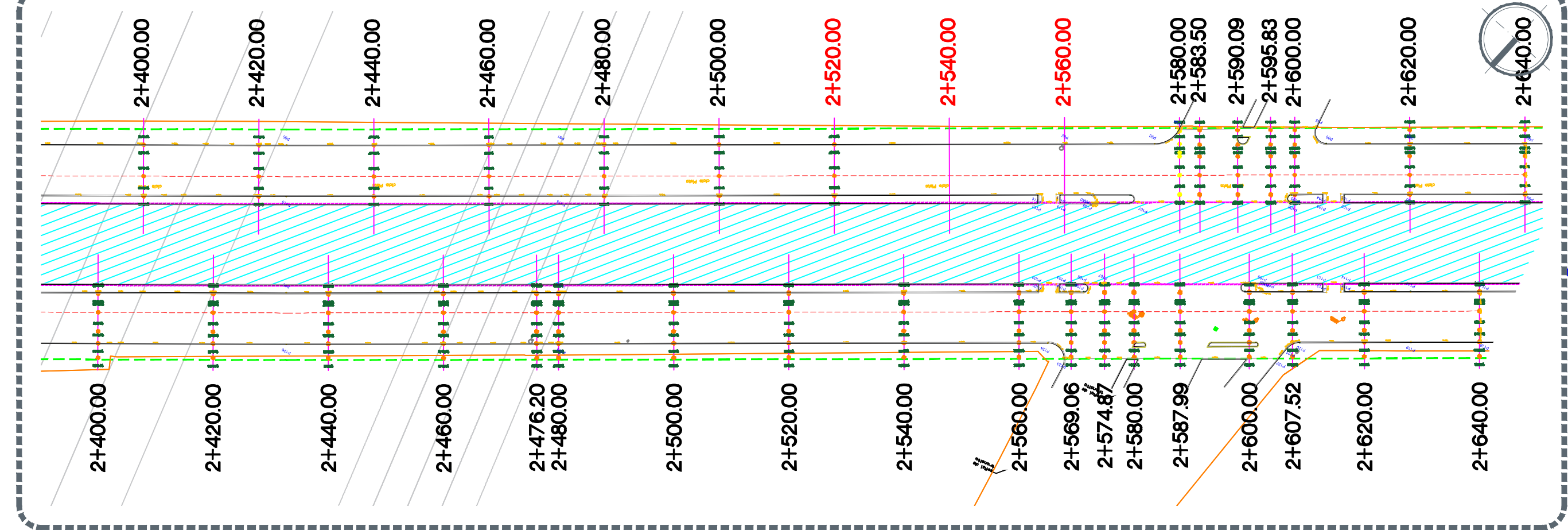
Planta 1  
 Cadenamiento del 0+760.00 al 1+320.00 ESCALA 1:750



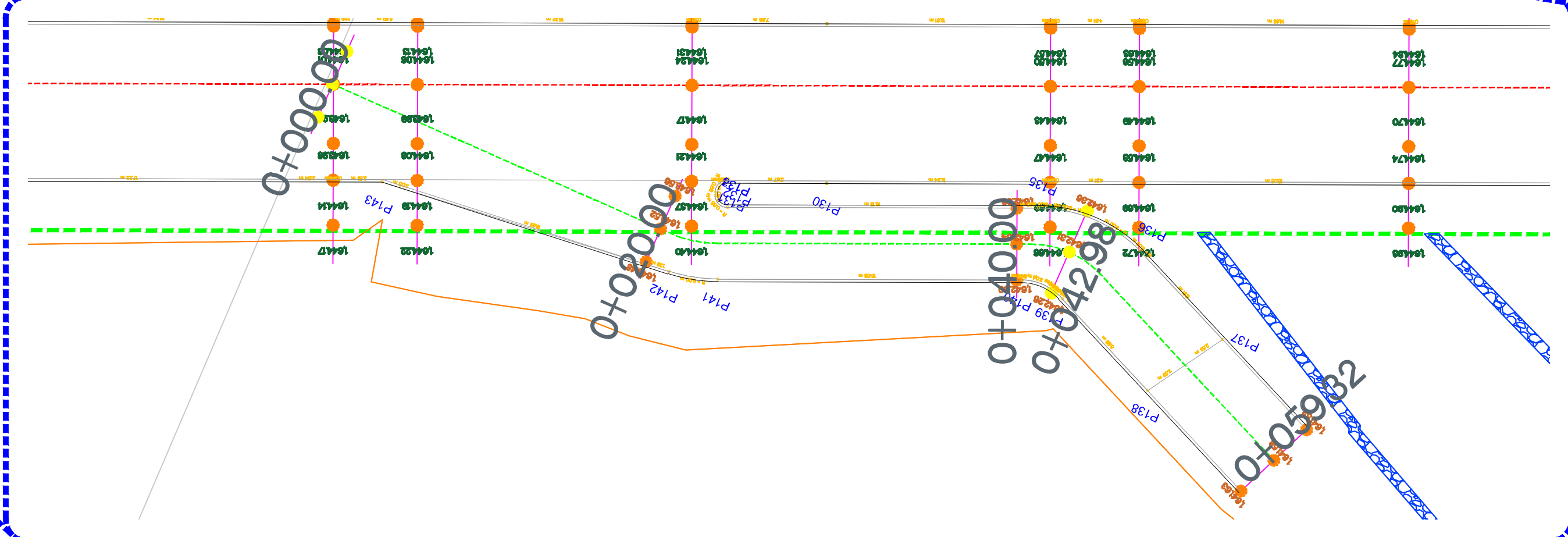
Planta 2  
 Cadenamiento del 1+320.00 al 1+880.00 ESCALA 1:750



Planta 3  
 Cadenamiento del 1+880.00 al 2+420.00 ESCALA 1:750



Planta 4  
 Cadenamiento del 2+420.00 al 2+640.00 ESCALA 1:750



Nombre del proyecto:  
 Pavimentación con concreto hidráulico de las laterales de prolongación Mariano Otero, incluye: alcantarillado sanitario, agua potable, banquetas, cruces peatonales, accesibilidad universal, ciclovía, señalética horizontal - vertical y obras complementarias, Municipio de Zapopan, Jalisco

Contenido del plano:  
 Planta y sección

No. Contrato:  
 DOPI-MUN-RM-PAV-LP-128-2022

Director de Obras Públicas e Infraestructura:  
 Ing. Ismael Jáuregui Castañeda

Jefe de la Unidad de Estudios y Proyectos:  
 Arq. Edwin Aguilar Escatet

Jefe de área:  
 Inar. Norberto Esaú Romero Joya

Responsable del proyecto:  
 Col. Mariano Otero, Zapopan, Jalisco

Fecha: septiembre 22  
 Escala: Indicada  
 Acotaciones: Metros

Clave:  
**GEO-02**