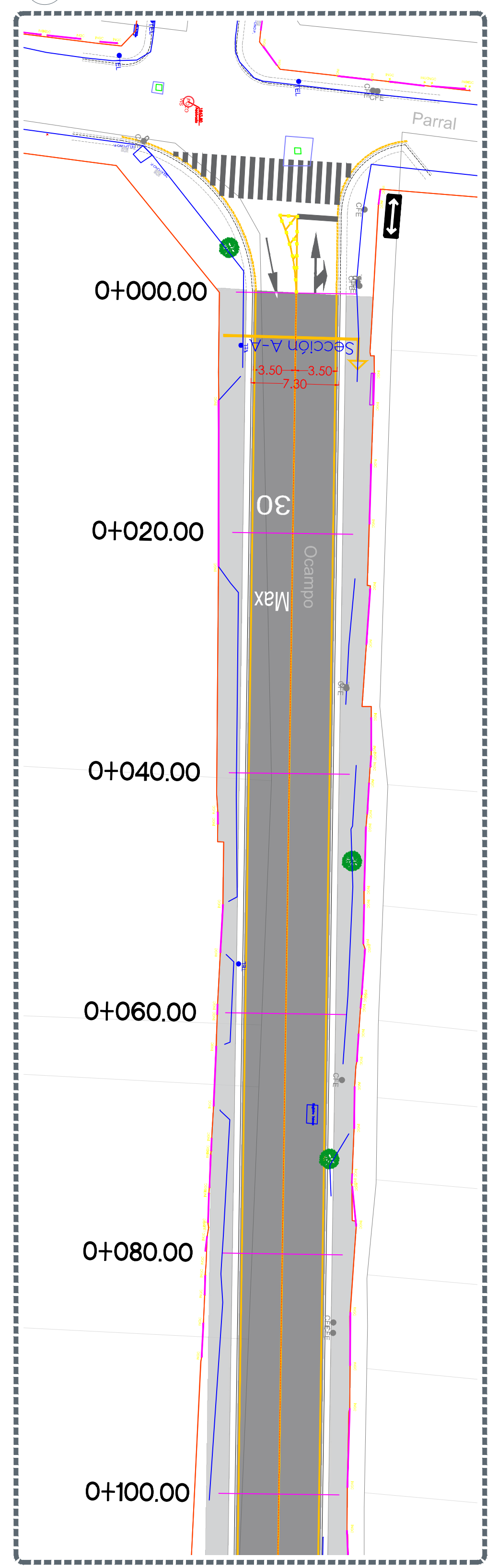
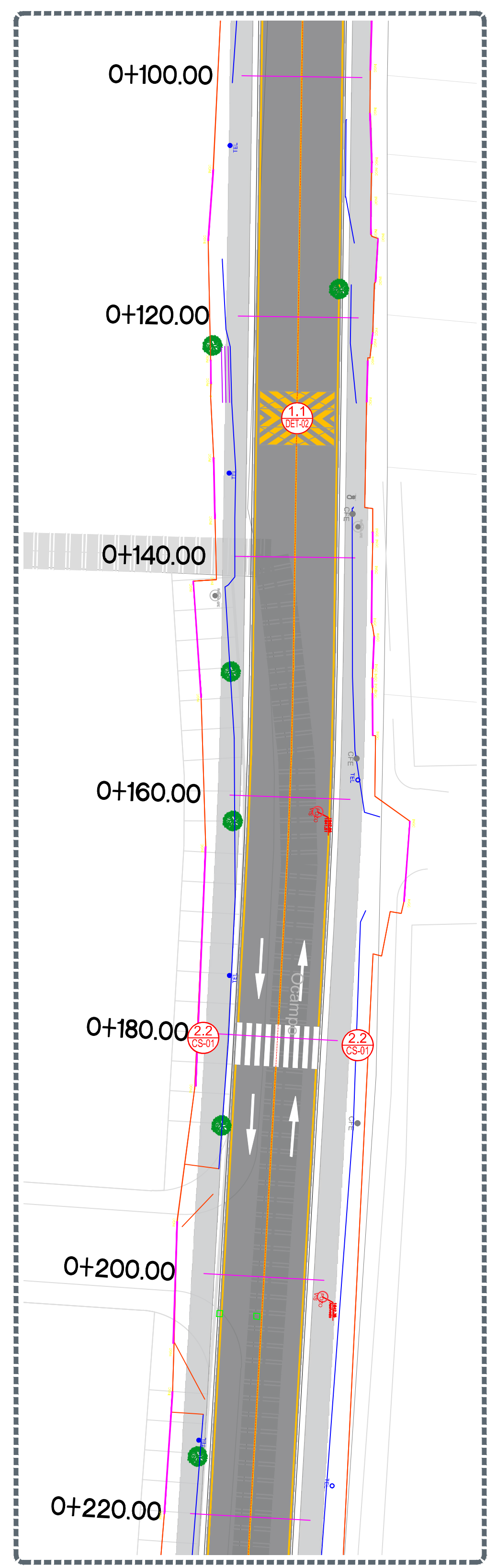


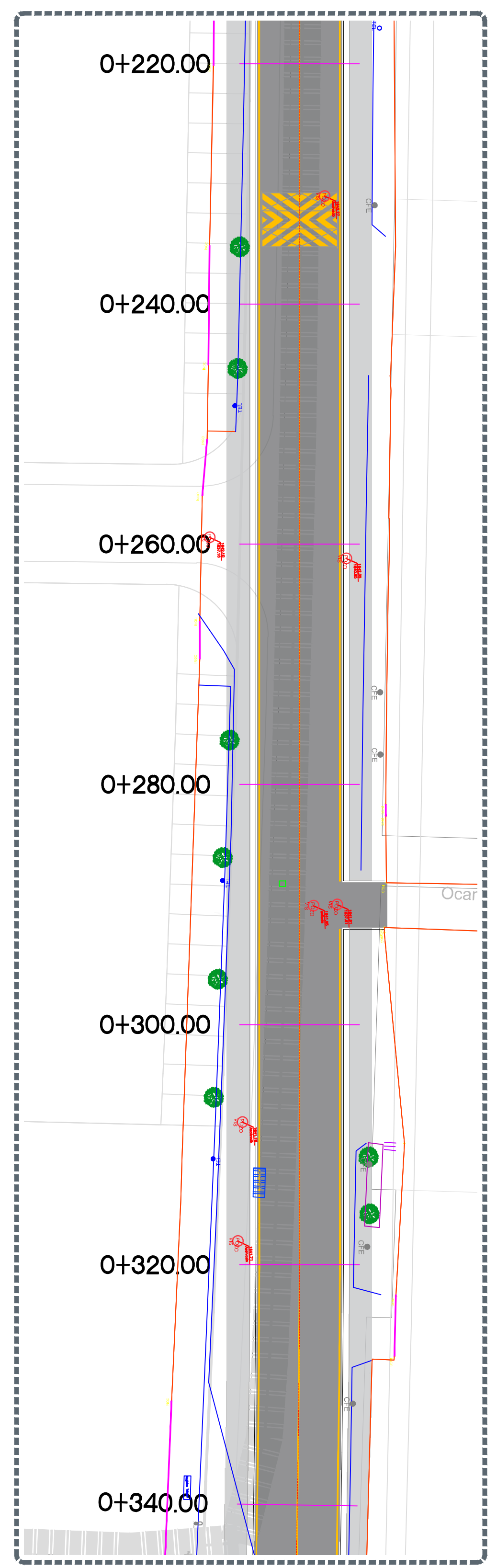
Planta general Escala 1:600



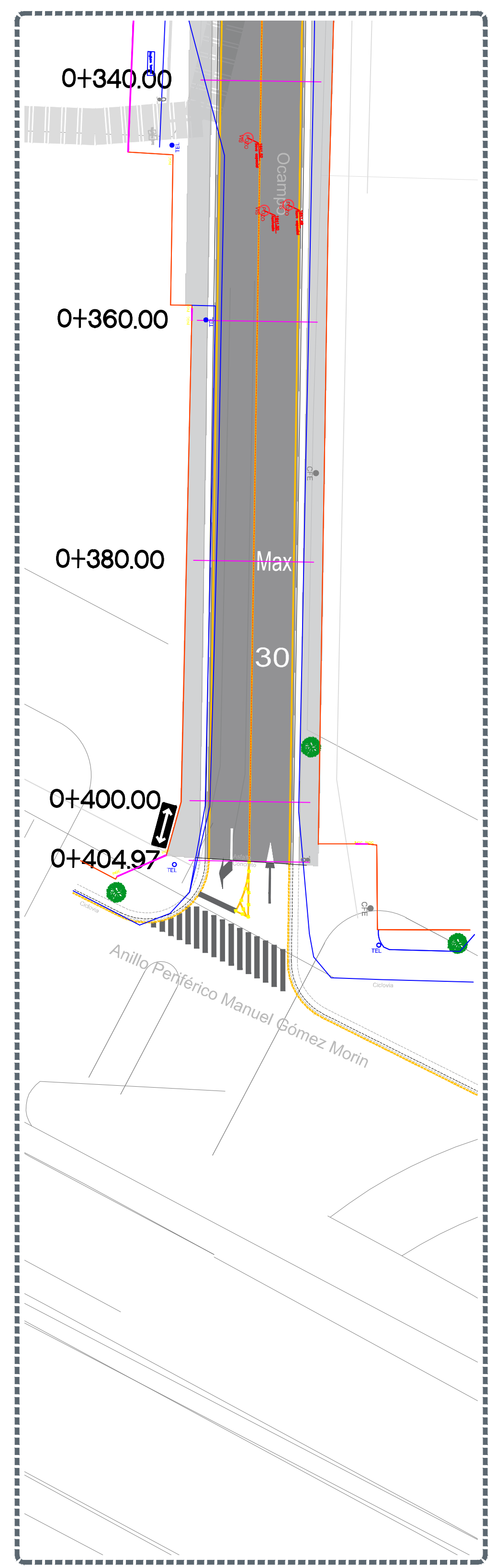
1 Planta Escala 1:300



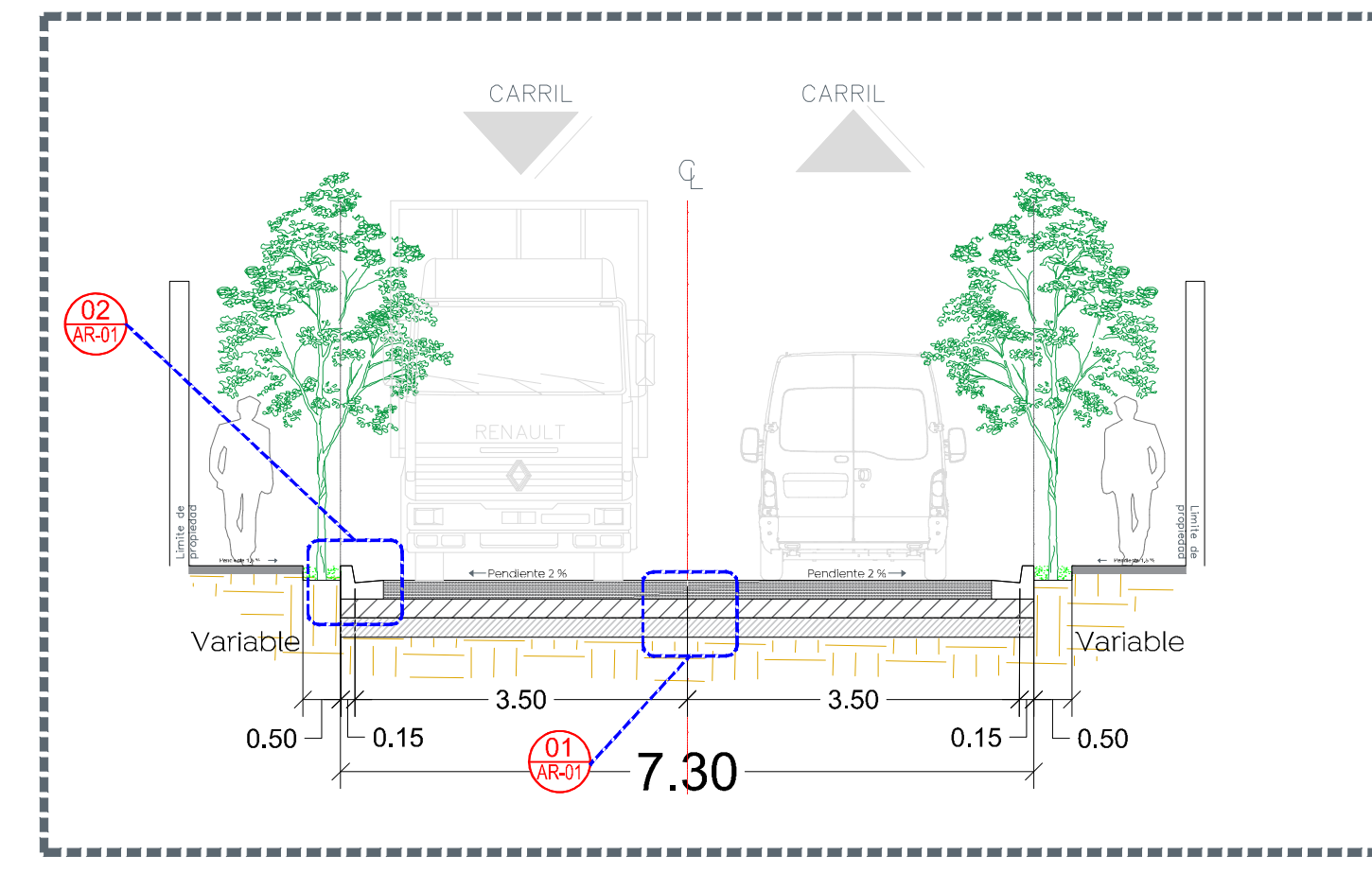
2 Planta Escala 1:300



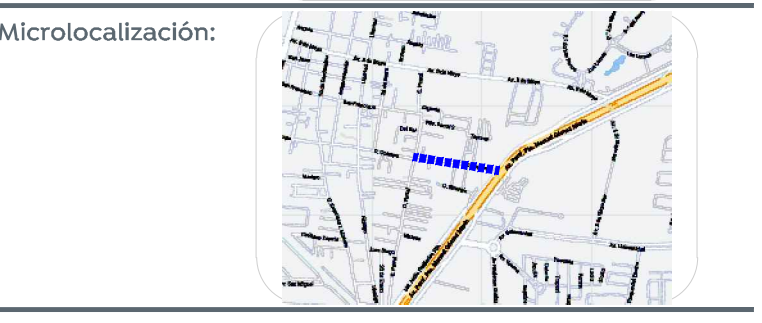
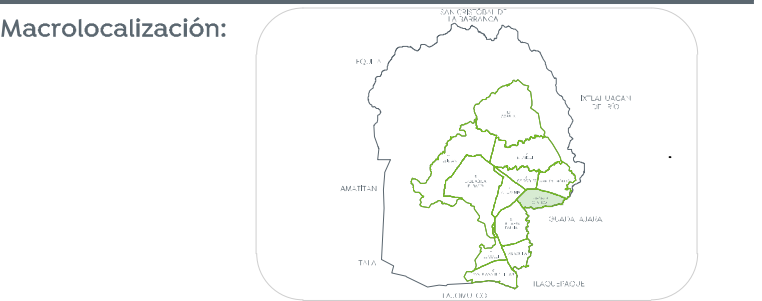
3 Planta Escala 1:300



4 Planta Escala 1:300



Sección A-A Escala 1:75



- Alcances generales:
- A Renovación de líneas de agua potable y alcantarillado sanitario.
 - B Losas de rodamiento en concreto hidráulico MR y construcción de guarnición.
 - C Construcción de banquetas, rampas, cenefa y arriete con arbolado.
 - D Señalamiento horizontal y vertical.
 - E Alumbrado público, registros, anclas, postes y luminarias.

- Simbología
- 0+000.00 Cadenamiento @ 20 m
 - Eje geométrico
 - Límite de predio
 - Banqueta
 - Cenefa
 - Guarnición
 - Reubicar postes Telmex
 - llamada a detalle # de detalle # de plano

Cuadro de áreas		
Concepto	Unidad	Cantidad
Machuelo	m	810
Cenefa	m ²	404.97
Banqueta	m ²	1480.86
Losas de rodamiento	m ²	2834.81
Esquinas incluyentes	pz	2

Nombre del proyecto:
 Modernización a la Red de Vía Urbana, Zona Poniente. Incluye: pavimentación, alcantarillado sanitario, agua potable, banquetas, cruces peatonales, accesibilidad universal, señalética horizontal y vertical y obras complementarias, Municipio de Zapopan, Jalisco

Contenido del plano:
 Planta, sección tipo, estructura de pavimento y modulación de losas.

No. Contrato:
 DOPI-MUN-RM-PAV-LP-132-2022

Director de Obras Públicas e Infraestructura:
 Ing. Ismael Jáuregui Castañeda

Jefe de la Unidad de Estudios y Proyectos:
 Arq. Edwin Aguilar Escatel

Jefe de área:
 Inar. Norberto Esaú Romero Joya

Ubicación:
 Col. San Juan de Ocotan, Zapopan, Jalisco

Fecha: septiembre 22
 Escala: Indicada
 Acotaciones: Metros

Clave: ARQ-01