01 Planta 1
Agua potable Plaza Santa Ana Tepetitlán 1:250

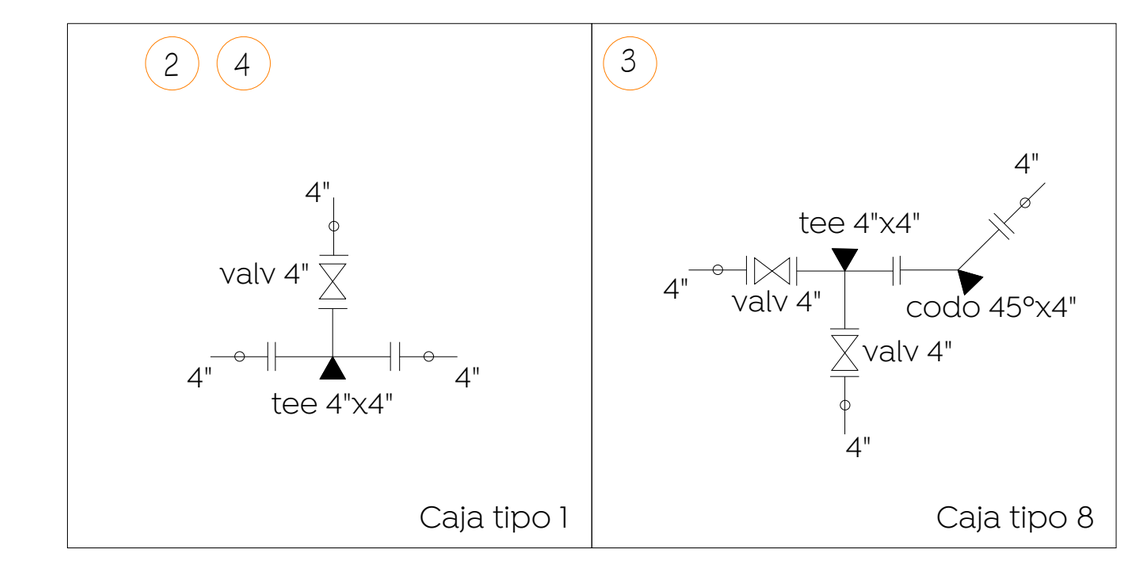

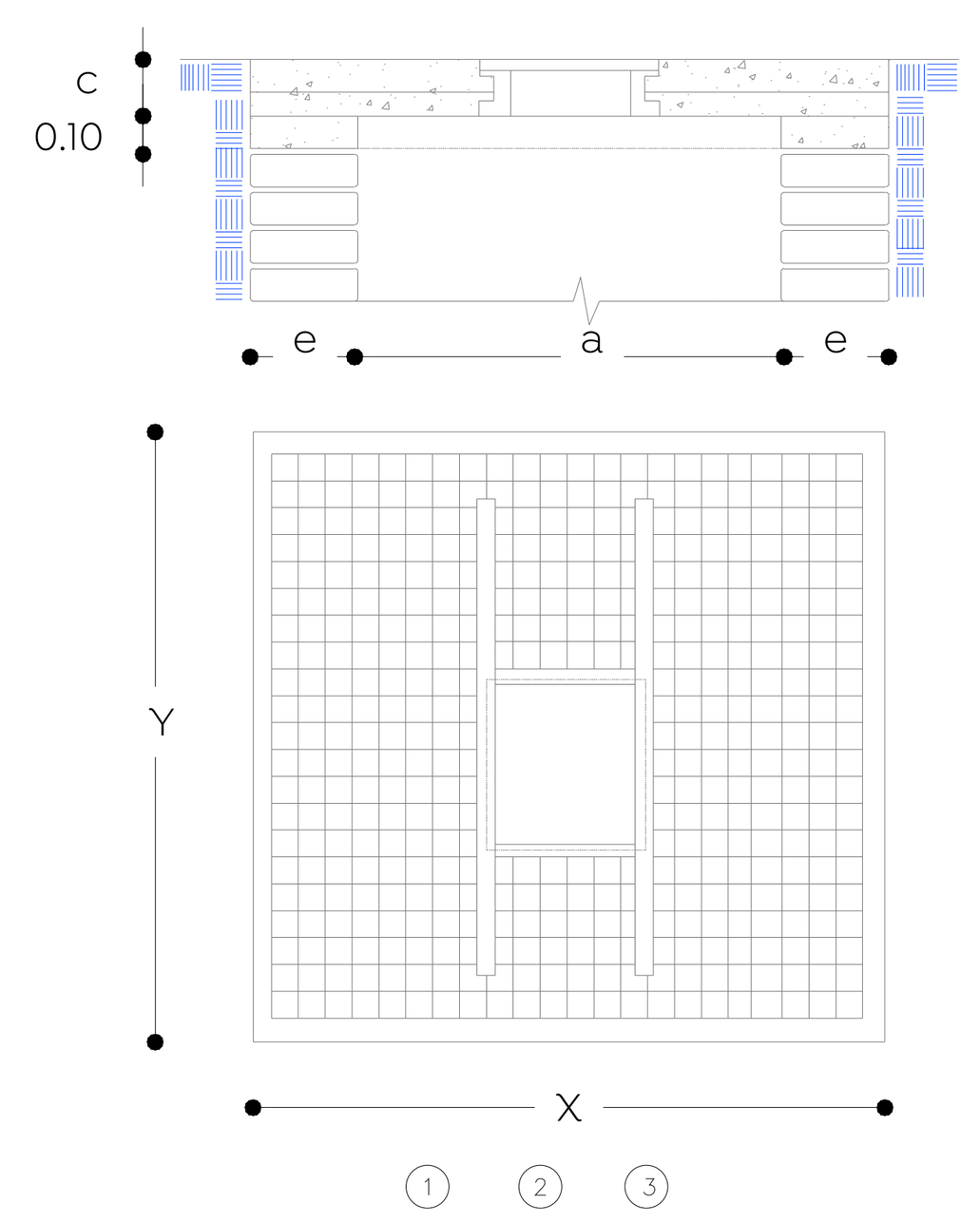

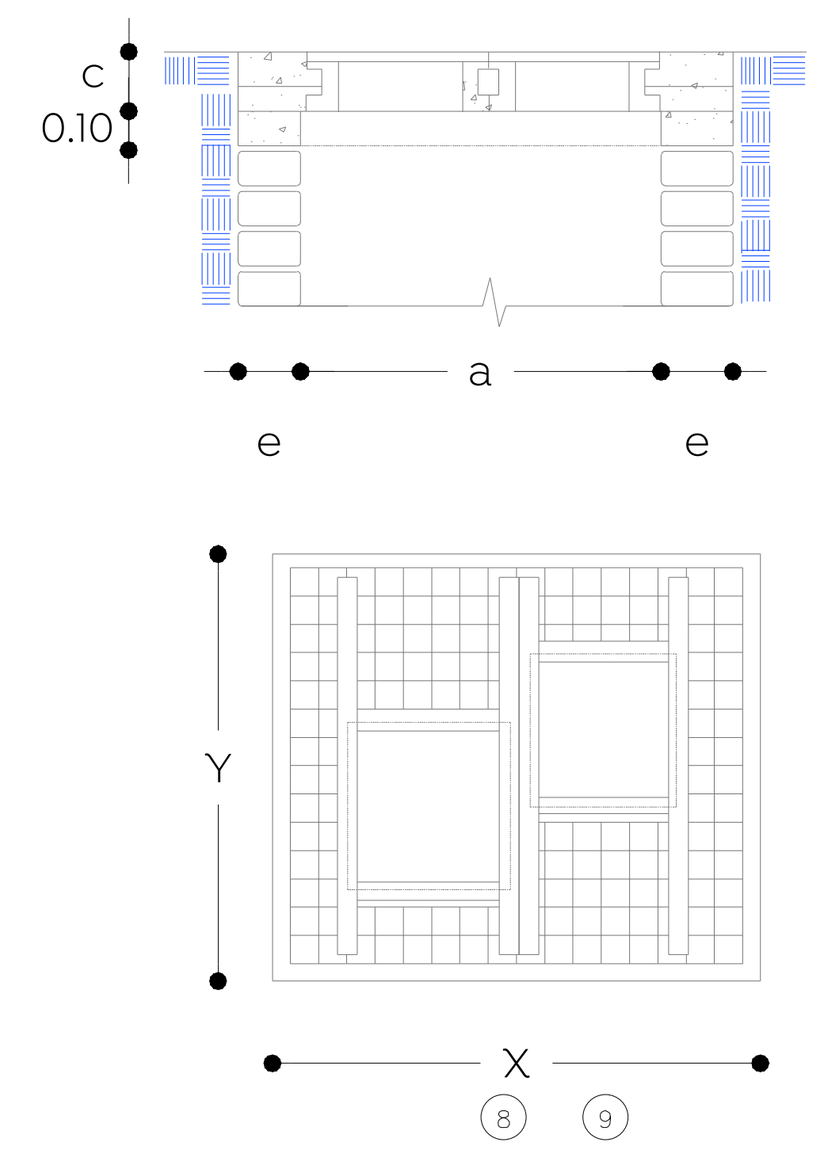

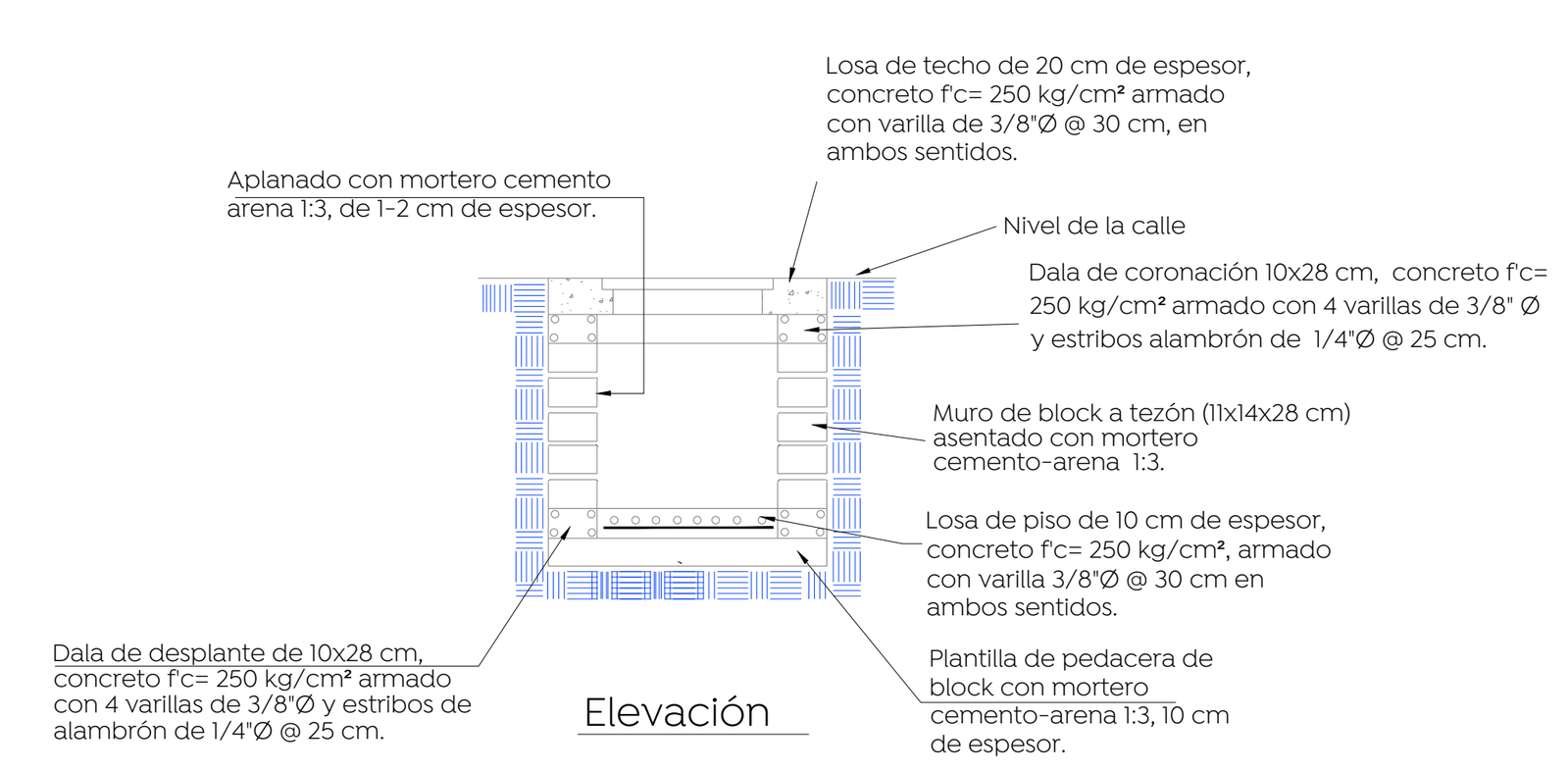

Elevación

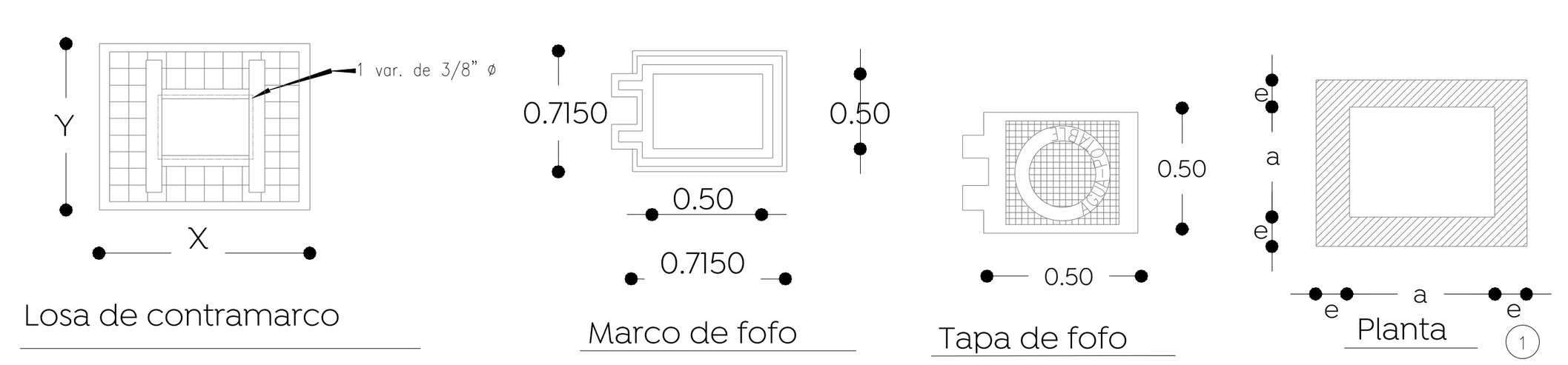

Losa de contramarco
Marco de fofo
Tapa de fofo
Planta

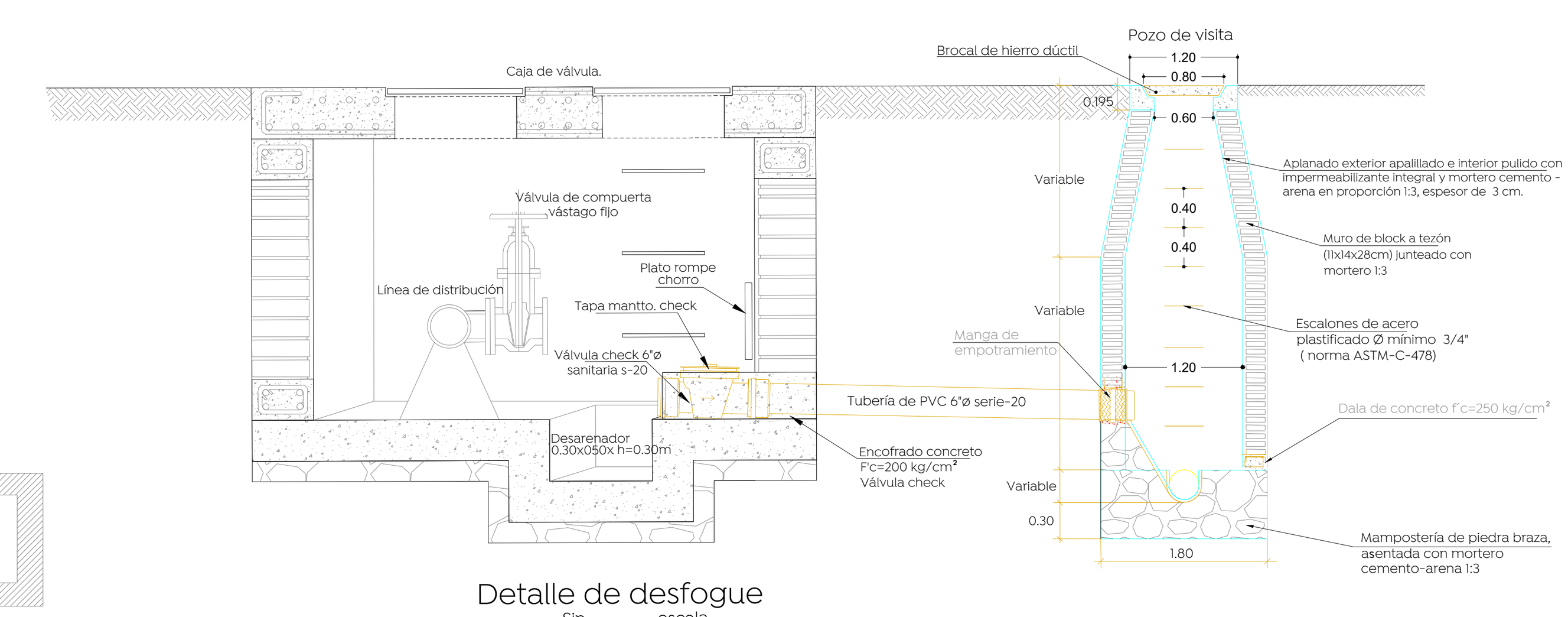

Detalle de desfogue
Sin escala

Válvula check sanitaria.

Datos para cajas de válvulas de compuerta con vástago fijo																																
Caja tipo No.	Diámetro de válvula (mm)	Cant. de válvulas	h en (m)		c en (cm)	a en (m)	b en (m)	e en (cm)	x en (m)	y en (m)	Contramarcos				Excavación	Plantilla Ped-tab (e=10cm)	Losa concreto piso e=10 cm #3@30 a/s		Dala desplant. 10x28 cm. 4 var#3 e@20cm		Muro a tezón 7x14x28 cm cem-a.río 1:3	Castillos 28x28 cm 4 var#3 e@25cm		Dala coronación 10x28 cm 4 var#3 e@20cm		Aplanado e=1 a 2cm	Losa concreto Techo e=20 cm var#3@25 a/s		Acero #3 varillas 3/8"		Alambrón 1/4" 0.248 kg/m	
											Sencillo	Doble	Cant.	Peralte Pulg.	m3	m2	m2	m3	m	m3	m2	m	m3	m	m3	m2	m2	m3	kg	tramos	kg	m
1	100a150	1	1.46	1.63	20.0	1.90	1.60	28	2.50	2.20	1.95	-	1	4	8.50	5.50	3.04	0.30	7.00	0.20	9.42	6.18	0.48	7.00	0.20	9.42	4.99	1.00	118.43	17.72	18.60	75.00
2	200a350	1	1.79	2.17	20.0	2.10	1.80	28	2.70	2.40	2.15	-	1	6	12.83	6.48	3.78	0.38	7.80	0.22	13.88	7.92	0.62	7.80	0.22	13.88	5.97	1.19	141.86	21.22	20.46	82.50
3	400a500	1	2.27	2.63	20.0	2.70	2.25	28	3.30	2.85	2.60	-	1	6	23.04	9.41	6.08	0.61	9.90	0.28	22.28	9.80	0.77	9.90	0.28	22.28	8.90	1.78	197.51	29.55	25.58	103.13
4	100a150	2	1.46	1.63	20.0	2.15	1.60	28	2.75	2.20	1.95	-	2	4	9.35	6.05	3.44	0.34	7.50	0.21	10.09	6.18	0.48	7.50	0.21	10.09	5.03	1.01	129.26	19.34	19.95	80.44
5	200a250	2	1.79	1.93	20.0	2.40	1.75	28	3.00	2.35	-	2.10	1	6	13.11	7.05	4.20	0.42	8.30	0.23	13.78	7.44	0.58	8.30	0.23	13.78	6.03	1.21	152.26	22.78	21.94	88.48
6	300a350	2	2.09	2.17	20.0	2.65	1.90	28	3.25	2.50	2.25	-	2	6	17.31	8.13	5.04	0.50	9.10	0.25	17.56	8.52	0.67	9.10	0.25	17.56	7.11	1.42	174.55	26.12	24.14	97.33
7	400a500	2	2.27	2.63	20.0	3.10	2.20	28	3.70	2.80	2.55	-	2	6	25.38	10.36	6.82	0.68	10.60	0.30	23.85	9.80	0.77	10.60	0.30	23.85	9.34	1.87	215.34	32.22	28.00	112.90
8	100a150	2	1.46	1.63	20.0	1.85	1.85	28	2.45	2.45	2.20	-	2	4	9.27	6.00	3.42	0.34	7.40	0.21	9.95	6.18	0.48	7.40	0.21	9.95	4.98	1.00	130.35	19.50	19.60	79.03
9	200a250	2	1.79	1.93	20.0	2.10	2.10	28	2.70	2.70	2.45	-	2	4	13.56	7.29	4.41	0.44	8.40	0.24	13.94	7.44	0.58	8.40	0.24	13.94	6.27	1.25	155.16	23.21	22.15	89.31
10	300a350	2	2.09	2.17	20.0	2.25	2.25	28	2.85	2.85	2.60	-	2	6	17.30	8.12	5.06	0.51	9.00	0.25	17.37	8.52	0.67	9.00	0.25	17.37	7.10	1.42	171.93	25.72	23.70	95.56
11	100a150	3	1.46	1.63	20.0	2.15	1.85	28	2.75	2.45	2.20	2.20	2	4	10.41	6.74	3.98	0.40	8.00	0.22	10.76	6.18	0.48	8.00	0.22	10.76	5.21	1.04	142.30	21.29	20.85	84.09
12	200a450	3	1.79	2.40	20.0	2.70	2.30	28	3.30	2.90	2.65	-	3	6	20.05	9.57	6.21	0.62	10.00	0.28	18.95	8.38	0.66	10.00	0.28	18.95	8.04	1.61	197.86	29.60	26.07	105.11

Zanjas para tubería de agua potable.

Ancho. - (Fig. 1)

El ancho de la zanja deberá ser de 50 cm más el diámetro exterior del tubo, siempre y cuando este no exceda los 50 cm; cuando el diámetro sea mayor de 50 cm, el ancho de la zanja será de 60 cm más dicho diámetro.
En la tabla-1 se indica el ancho mínimo de zanjas en función de la profundidad, debiéndose usar este en caso de que el ancho calculado en función del diámetro exterior, sea menor.

Profundidad.- (Fig. 1)

La profundidad de la excavación será la fijada en el proyecto; si no se hace así, la profundidad mínima será de 95 cm más el diámetro exterior de la tubería por instalar cuando se trate de tuberías con diámetro exterior igual o menor de 90 cm, para tuberías de diámetro exterior mayor de 90 cm será del doble de dicho diámetro, . para tuberías menores de 5 cm. la profundidad mínima será de 70 cm. Si se tiene plantilla apisonada a las profundidades mencionadas se agregará lo necesario para alojar dicha plantilla.

Fondo.-

Deberán excavarse cuidadosamente a mano las cavidades o conchas (Fig. 2,3). para alo_ jar la campana o cajón de las juntas de los tubos y permitir el junteo en todo el contorno de las mismas y para que la tubería apoye en toda su longitud sobre el fondo de la zanja a la plantilla consolidada.

Relleno.-

Se utilizara el material extraído de las excavaciones, pero hasta 30 cm. arriba del lomo del tubo se usara tierra exenta de piedras.

Detalle de zanja

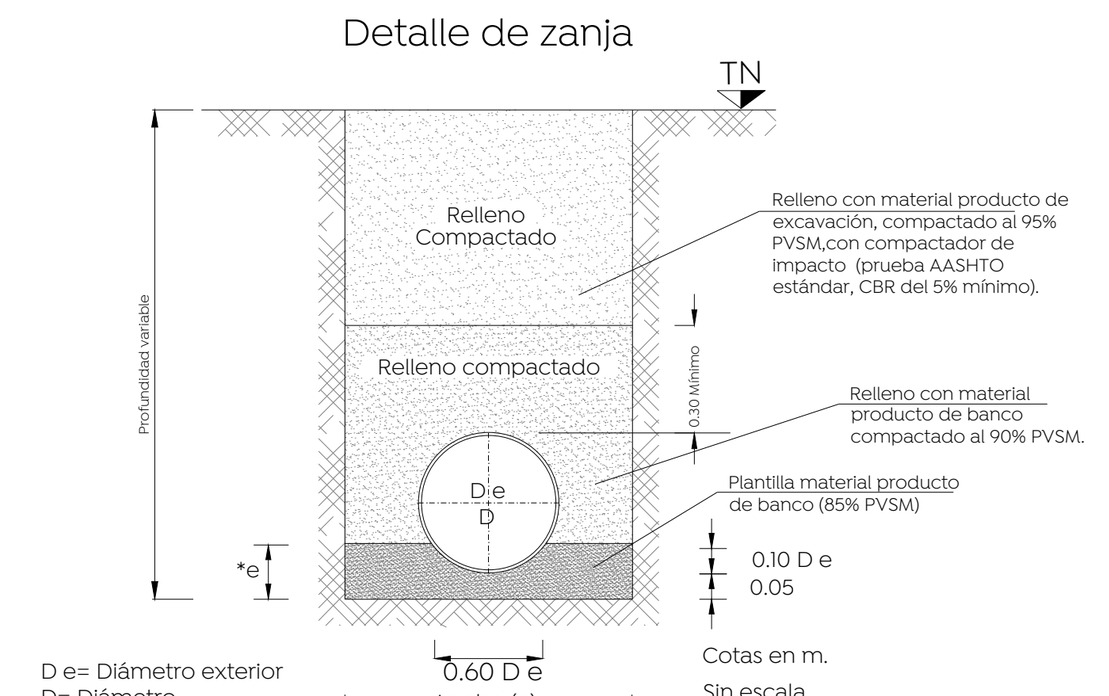

Fig. 1

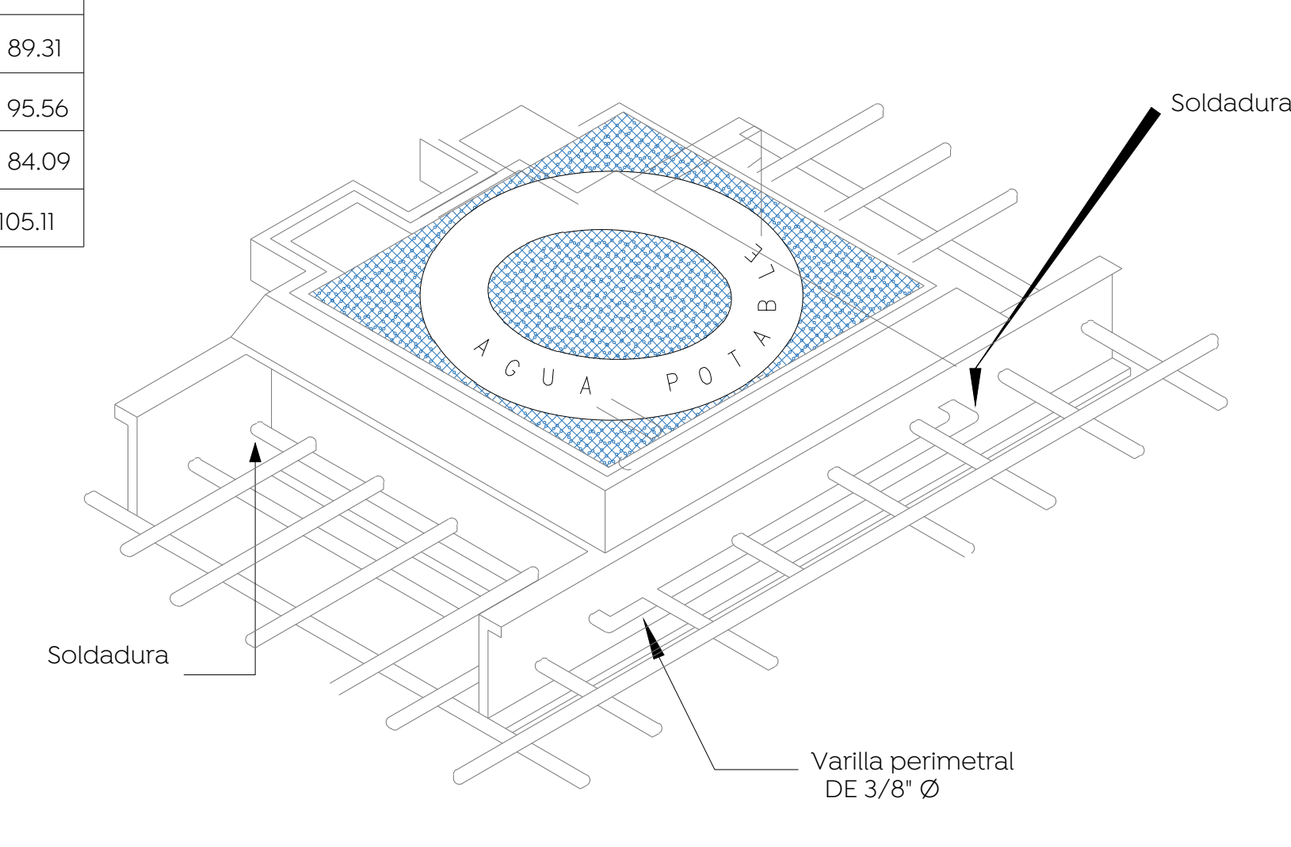

Isométrico que indica la forma de unir el contramarco con las varillas de la losa por medio de una varilla de 9.5 mm 3/8" Ø soldada perimetralmente al contramarco.

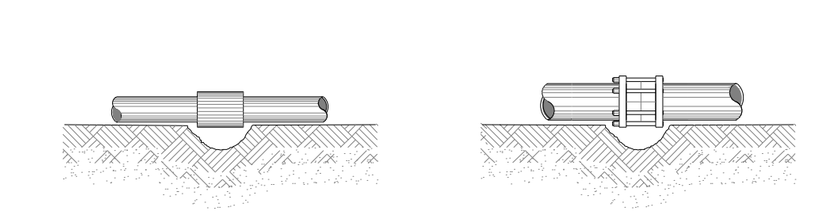
Fig. 2 Fig. 3

Diámetro nominal		Ancho (cm)	Profundidad (cm)	Volumen (por m³)
Milímetros	Pulgadas			
25.4	1	50	70	0.35 m³
50.8	2	55	70	0.39 m³
63.5	2.5	60	100	0.60 m³
76.2	3	60	100	0.60 m³
101.6	4	60	100	0.60 m³
152.4	6	70	110	0.77 m³
203.2	8	75	115	0.86 m³
254.0	10	80	120	0.96 m³
304.8	12	85	125	1.06 m³
355.6	14	90	130	1.17 m³
406.4	16	100	140	1.40 m³
457.2	18	115	145	1.67 m³
508.0	20	120	150	1.80 m³
558.8	24	130	165	2.15 m³
762.0	30	150	185	2.78 m³
914.4	36	170	220	3.74 m³

Tabla-1.

Detalle toma domiciliaria de (1/2").

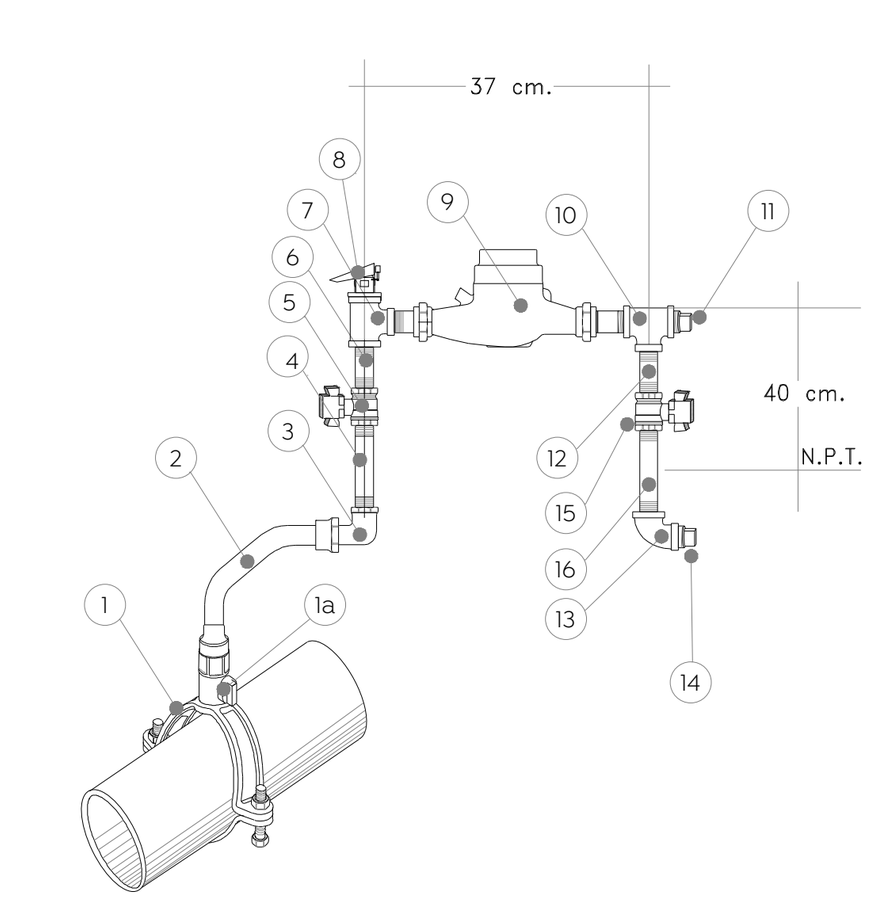

No. Componentes para toma domiciliaria

1.-Abrazadera multidiámetro de bronce reforzada.
1a.-Válvula de inserción integral con tornillería de acero. inoxidable con empaque nitrilo.
2.-Tubo de polietileno de alta densidad (PEAD) de 1/2".
3.-Codo o conexión de bronce con entrada a polietileno y salida a fierro galvanizado con sistema a presión.
4.-Niple galvanizado 1/2" x 50 cm.
5.-Llave de paso o compuerta 1/2".
6.-Niple 1/2" x 5 cm.
7.-Tee de acero galvanizado 1/2".
8.-Válvula eliminadora de aire.
9.-Medidor de 1/2" con conectores.
10.-Tee de acero galvanizado 1/2".
11.-Tapón macho galvanizado 1/2" .
12.-Niple galvanizado 1/2" x 5 cm.
13.-Codo 90° galvanizado 1/2".
14.-Tapón macho galvanizado 1/2".
15.-Válvula de paso o compuerta.
16.-Niple galvanizado 1/2" x 40 cm.

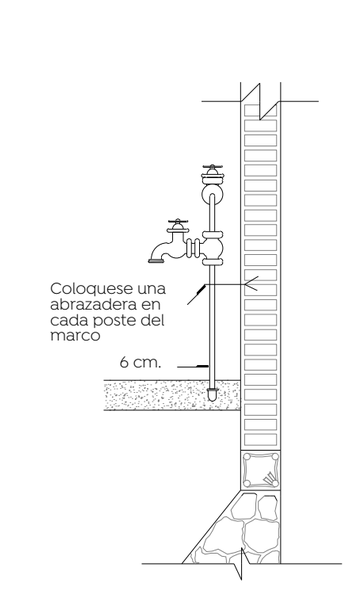

Dirección de los empujes y forma de colocar los atraques.

Diámetro nominal		Altura	Lado "A"	Lado "B"	Vol. atraque
Milímetros	Pulgadas	en cm.	en cm.	en cm.	EN m³
76	3"	30	30	30	0.027
102	4"	35	30	30	0.032
152	6"	40	30	30	0.036
203	8"	45	35	35	0.055
254	10"	50	40	35	0.070
305	12"	55	45	35	0.087
356	14"	60	50	35	0.105
406	16"	65	55	40	0.143
457	18"	70	60	40	0.168
508	20"	75	65	45	0.219
610	24"	85	75	50	0.319
762	30"	100	90	55	0.495
914	36"	115	105	60	0.725
1067	42"	130	120	65	1.014
1219	48"	145	130	70	1.320

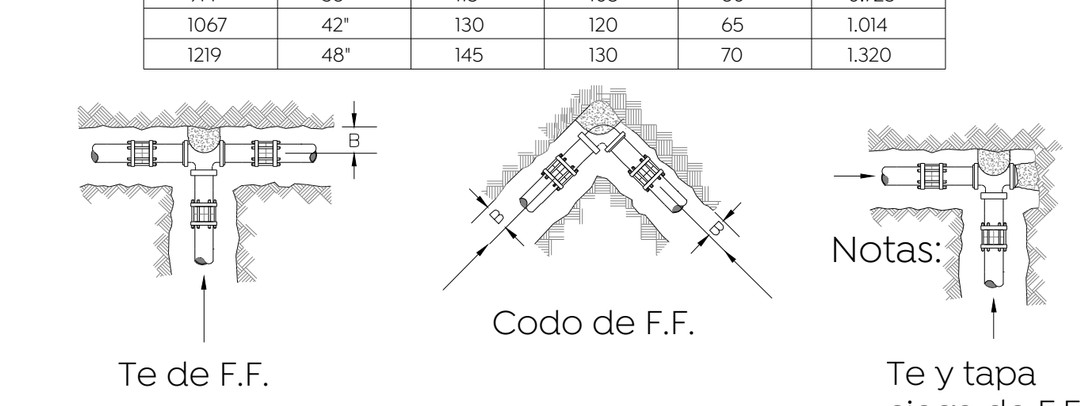

Te de F.F. Codo de F.F. Te y tapa ciega de F.F.

Dirección de los empujes y forma de colocar los atraques.

-Las piezas especiales deberán estar alineadas y niveladas antes de colocar los atraques, los cuales quedarán perfectamente apoyados al fondo y pared de la zanja.
-El atraque deberá colocarse en todos los casos, antes de hacer la prueba hidrostática de las tuberías.
-Estos atraques se usarán exclusivamente para tuberías alojadas en zanja.

Gobierno de Zapopan
Ciudad de las niñas y niños
Obras Públicas e Infraestructura
Gestión Integral de la Ciudad

Macrolocalización:

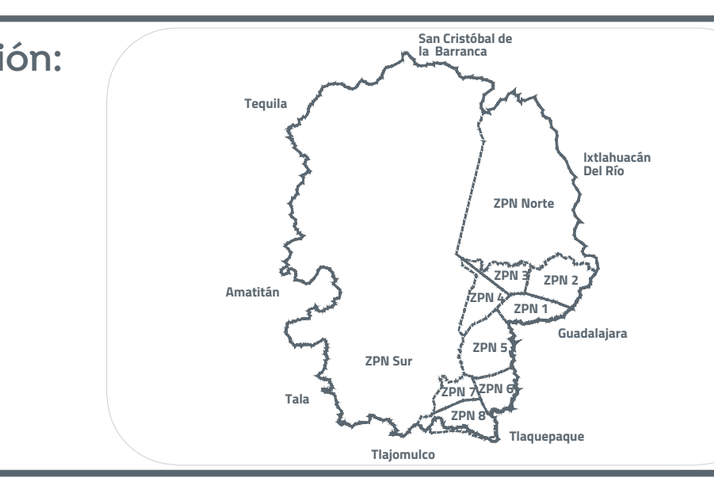

Microlocalización:

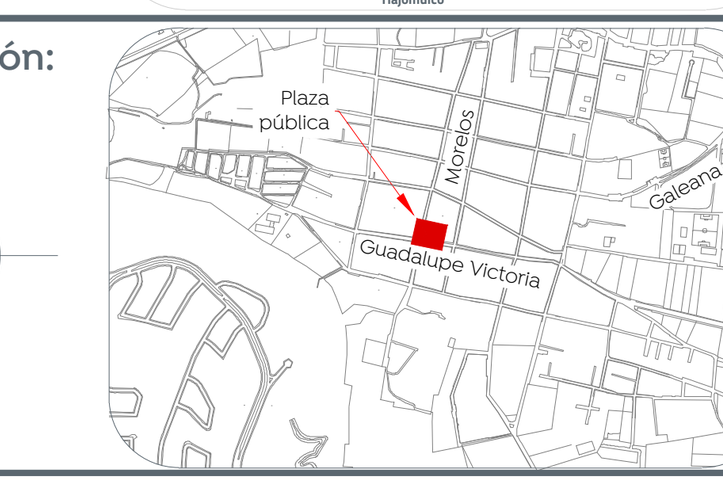

Simbología:

(línea verde)	Línea existente de 4" Ø. a conservar
10	Número de crucero
(línea)	Línea de 4" Ø.
(línea)	Línea de 6" Ø.
(línea)	Línea de 8" Ø.
(línea)	Línea de 10" Ø.
(línea)	Línea de 12" Ø.
(línea)	Línea de 14" Ø.
(línea)	Línea de 16" Ø.
(línea)	Línea de 20" Ø.
(símbolo)	Válvula de desfogue.
(símbolo)	Válvula de admisión expulsión de aire.
L=10.39m	Longitud de tramo (m).
(símbolo)	Válvula de seccionamiento.
(línea)	Levantamiento topográfico
(línea roja)	Límite banqueta proyecto

Nombre del proyecto:
Remodelación, rehabilitación urbana y mejoramiento de la Plaza Pública y Quiosco de Santa Ana Tepetitlán en las confluencias de las calles Morelos / Guadalupe Victoria y obra complementaria, municipio de Zapopan Jalisco

Contenido del plano:
Proyecto agua potable

No. Contrato:
DOPI-MUN-CUSMAX-EP-LP-153-2022

Director de Obras Públicas e Infraestructura:
Ing. Ismael Jáuregui Castañeda

Jefe de la Unidad de Estudios y Proyectos:
Arq. Edwin Aguiar Escatel

Jefe de área:
Ing. Adhad Yigael Gurrola Soto

Responsable del proyecto:
Ing. Andrés Martínez Gutiérrez

Ubicación:
Plaza Pública en las confluencias de las calles Morelos / Guadalupe Victoria, col. Santa Ana Tepetitlán, Zapopan, Jalisco

Fecha: Septiembre 2022
Escala: 1:250
Acotaciones: Metros
Clave: PL-SAT-APO-01