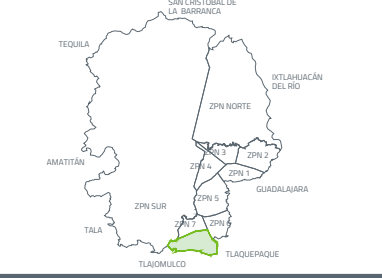


**Obras Públicas e Infraestructura**  
Gestión Integral de la Ciudad


---

**Macrolocalización:**




---

**Microlocalización:**




---

**Simbología:**

- B.N. Banco de Nivel.
- N.P.T. Nivel de Piso Terminado.
- N.J.T. Nivel de Jardín Terminado.
- N.B.T. Nivel de Banqueta Terminada.
- Límite de Intervención.
- GPS (Punto de control).
- Luminaria Pública Existente.
- Caja de Válvulas SIAPA.
- Drenaje Sanitario.
- Poste Teléfono.
- Poste Comisión Federal de Electricidad.
- Cámara de Seguridad Pública.
- Ciclopuentes.
- Maceta.
- Banca.
- Luminaria.
- Mesas.
- Tótem de Carga.
- Bolardo.
- Arbolado Existente.
- Vegetación Propuesta:**
- Lluvia de Oro.
- Tabachín.
- Arrayán.
- Olivo Aceituna.
- Wedelia (Cubrepasto).

---

**Nombre del proyecto:**  
Remodelación, rehabilitación urbana y mejoramiento de la Plaza Pública y Quilisco de Santa Ana Tepetitlán en las confluencias de las calles Morelos / Guadalupe Victoria y obra complementaria, municipio de Zapopan Jalisco.


**Contenido del plano:**  
**Planta arquitectónica**

No. Contrato:  
**DOPI-MUN-CUSMAX-EP-LP-153-2022**  
Director de Obras Públicas e Infraestructura:

**Ing. Ismael Jáuregui Castañeda**  
Jefe de la Unidad de Estudios y Proyectos:

**Arq. Edwin Aguiar Escatela**  
Jefe de área:

**Arq. Angela Jazmin Vargas Olmedo**  
Empresa responsable del proyecto:

**Arq. Erika Rodríguez Rubio** 

Ubicación:  
**Col. Santa Ana Tepetitlán, Zapopan, Jalisco**

Nombre:  
**PL-SAT-ARQ-01**

Fecha: Septiembre 2022  
Escala: 1:100  
Cotas: Metros Clave: