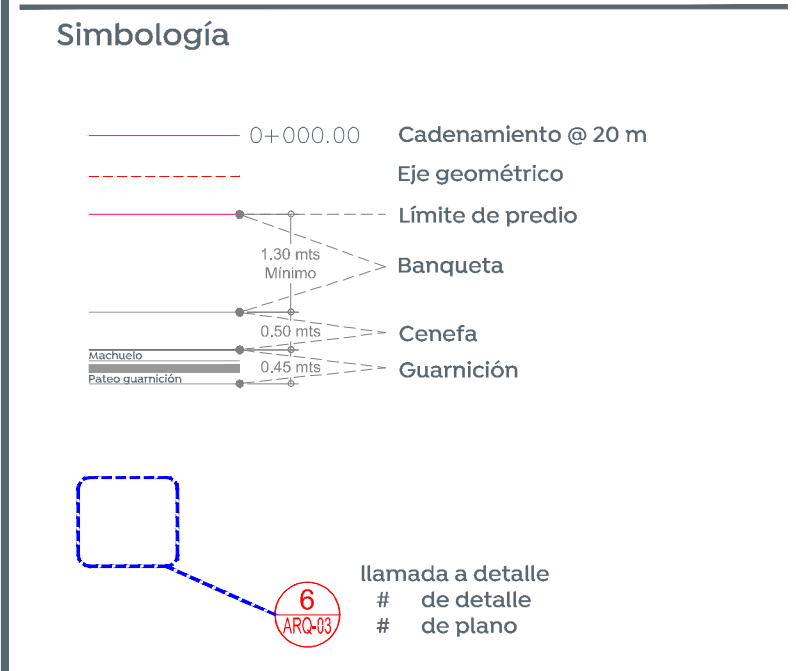


- Alcances generales:
- A Renovación de líneas de agua potable y alcantarillado sanitario.
 - B Losas de rodamiento en concreto hidráulico MR, y construcción de guarnición.
 - C Construcción de banquetas, rampas, cenefa y arriate con arbolado.
 - D Señalética horizontal - vertical.
 - E Alumbrado público, registros, anclas, postes y luminarias.



Cuadro de áreas

Concepto	Unidad	Cantidad
Másculo	m	126.76
Cenefa	m ²	507.03
Banqueta	m ²	1669.02
Losas de rodamiento	m ²	3024.32
Esquinas Incluyentes	oz	26

Nombre del proyecto:
 Modernización a la Red de Vía Urbana, Zona Poniente, incluye: pavimentación, alcantarillado sanitario, agua potable, banquetas, cruces peatonales, accesibilidad universal, señalética horizontal - vertical y obras complementarias, Municipio de Zapopan, Jalisco.

Contenido del plano:
 Planta general y secciones.

No. Contrato:
 DOPI-MUN-RM-PAV-LP-132-2022

Director de Obras Públicas e Infraestructura:
 Ing. Ismael Jáuregui Castañeda

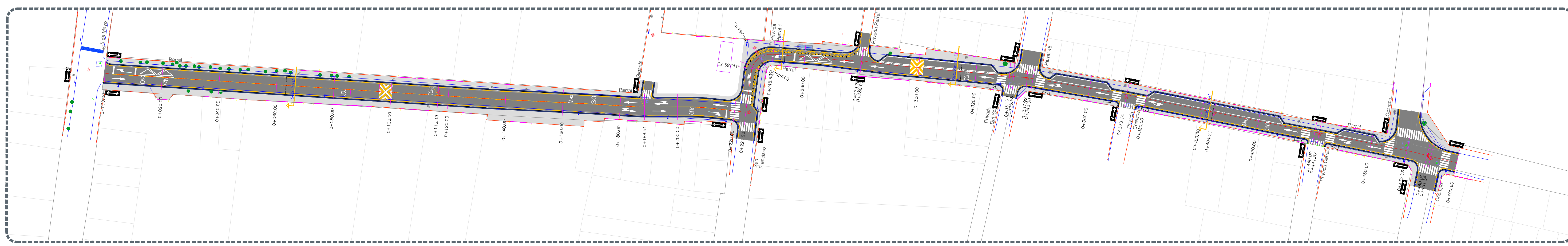
Jefe de la Unidad de Estudios y Proyectos:
 Arq. Edwin Aguiar Escatlet

Jefe de área:
 Inar. Norberto Esaú Romero Joya

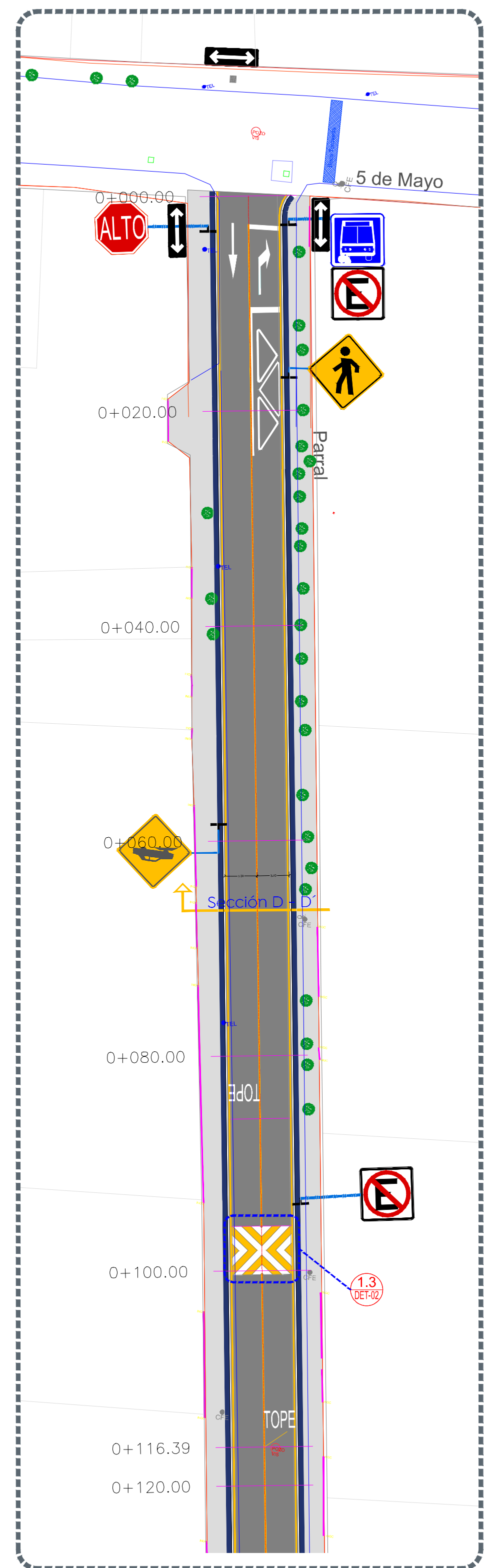
Responsable del proyecto:
 Col. San Juan de Ocotán, Zapopan, Jalisco

Fecha: septiembre 2022
 Escala: Indicada
 Acreditaciones: Metros

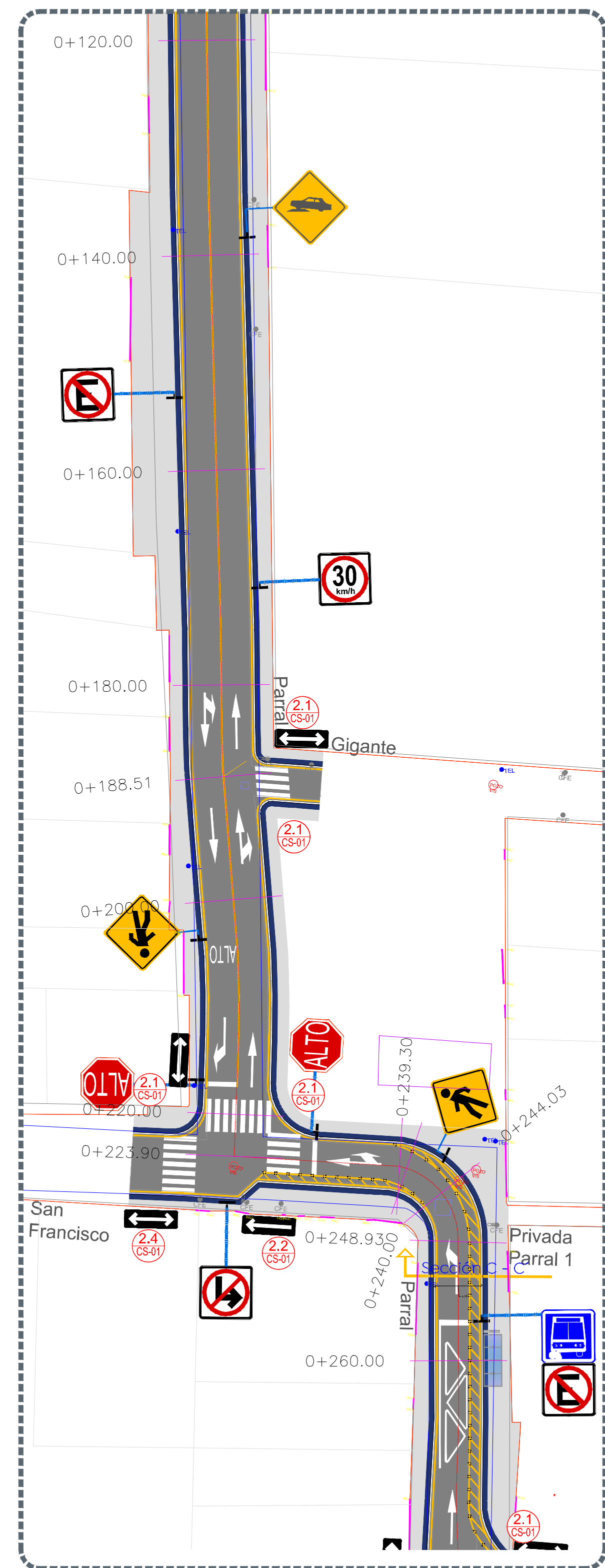
Clave:
ARQ-01



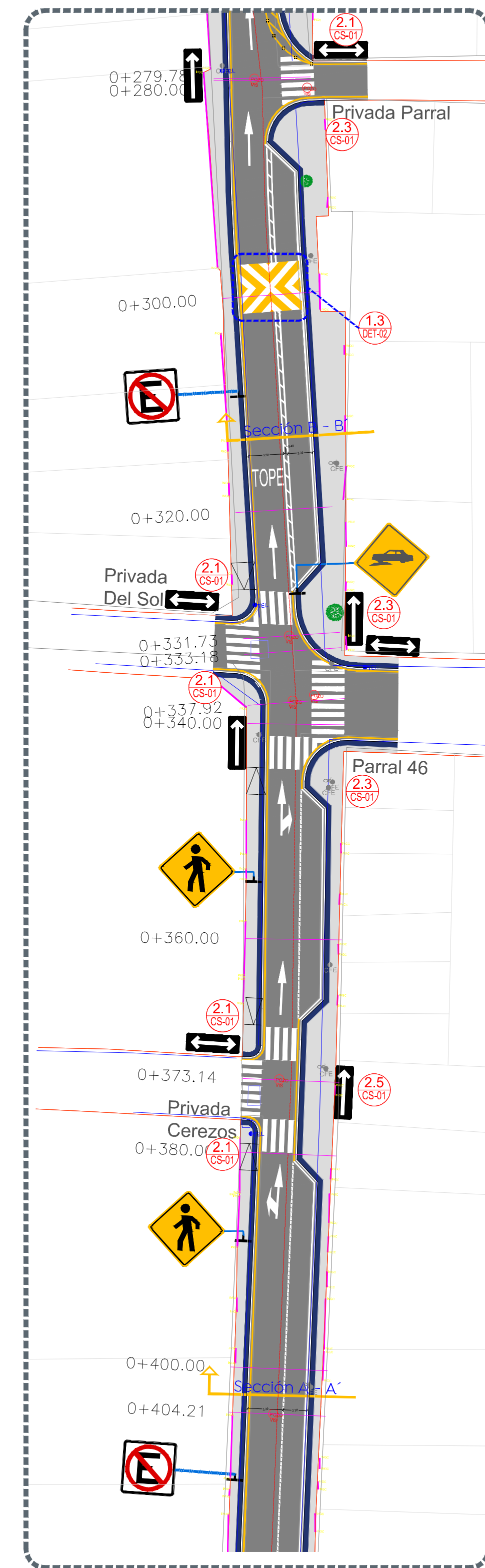
Planta general
 Escala 1:700



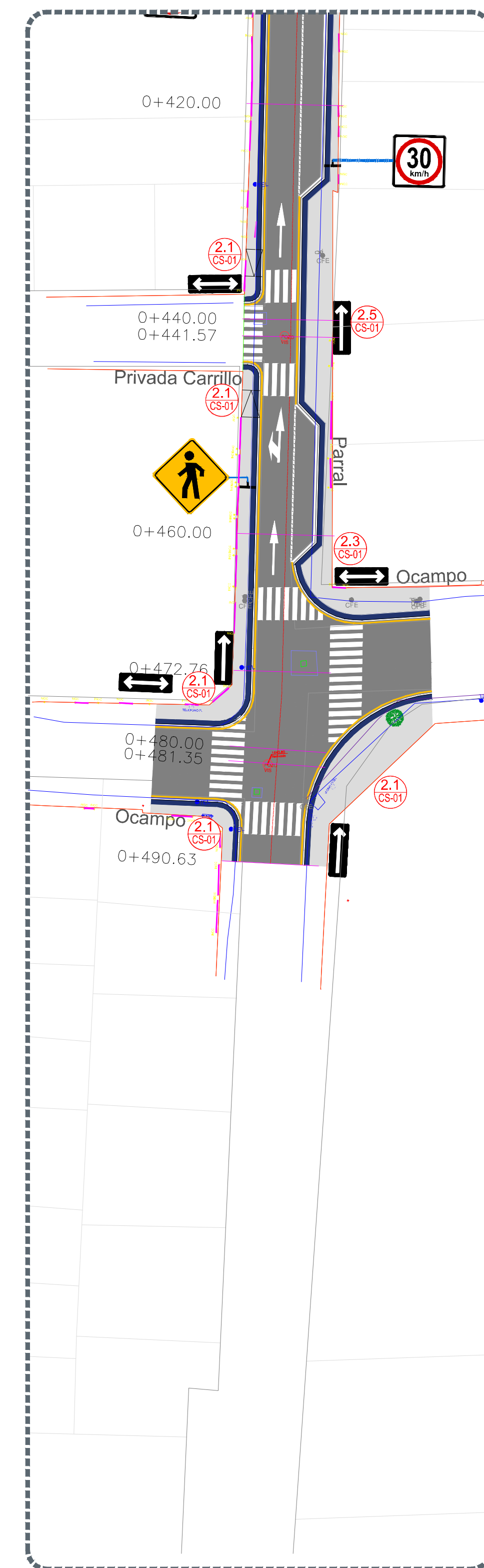
1 Planta
 0+000.00 a 0+120.00 Escala 1:350



2 Planta
 0+120.00 a 0+280.00 Escala 1:350



3 Planta
 0+280.00 a 0+420.00 Escala 1:350



4 Planta
 0+420.00 a 0+495.00 Escala 1:350

