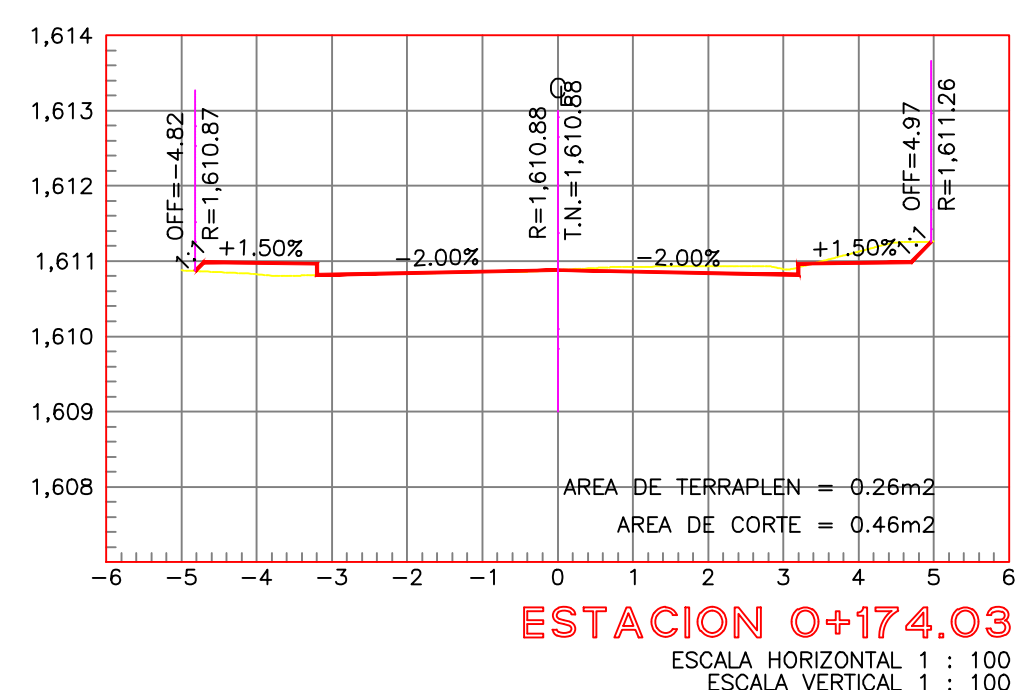
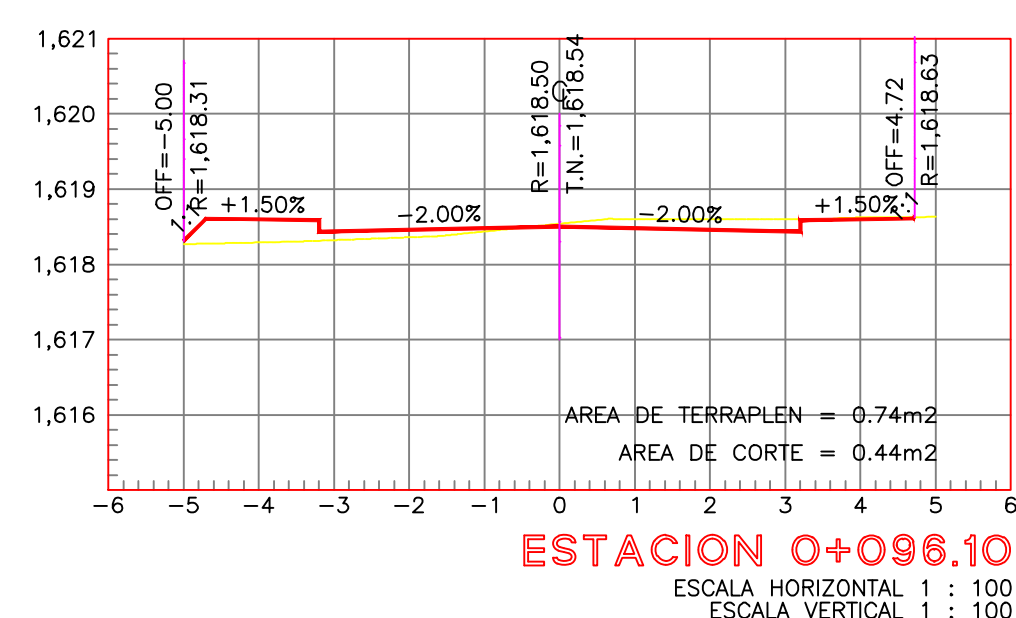
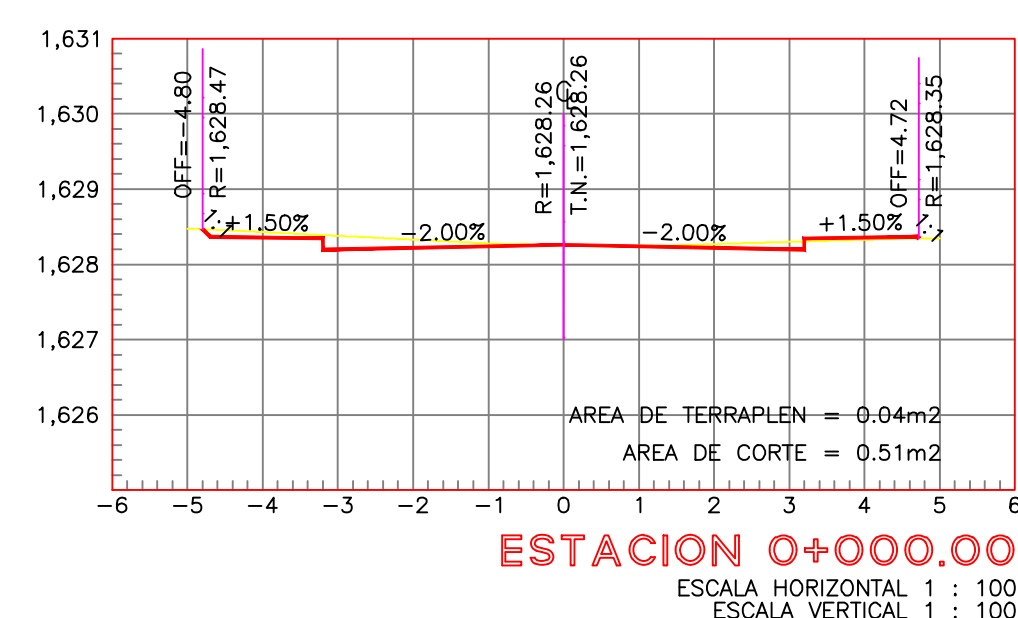
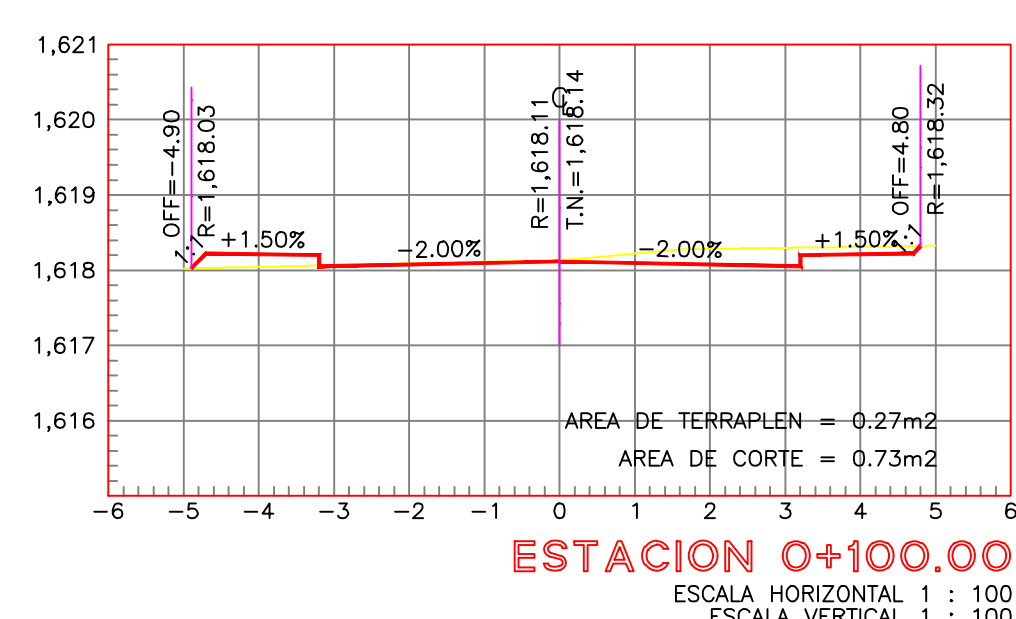
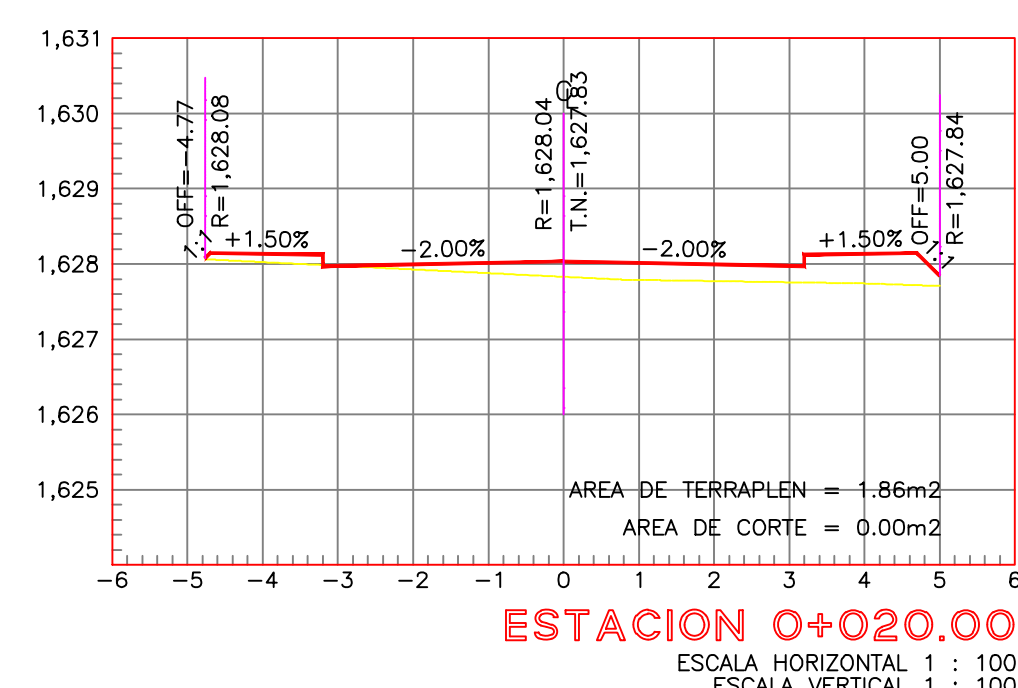
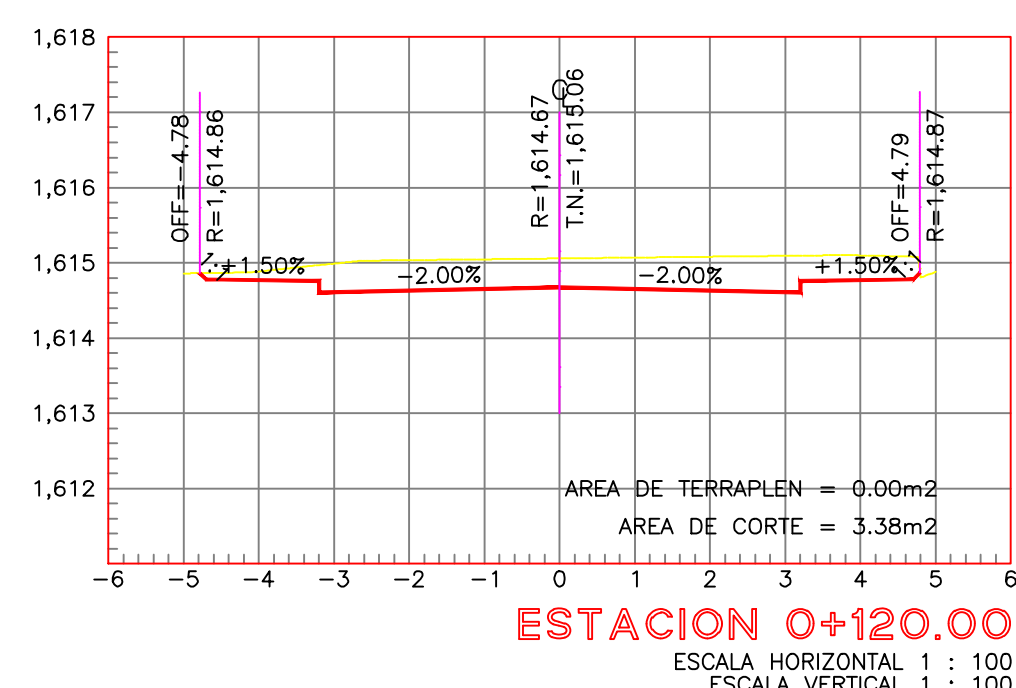
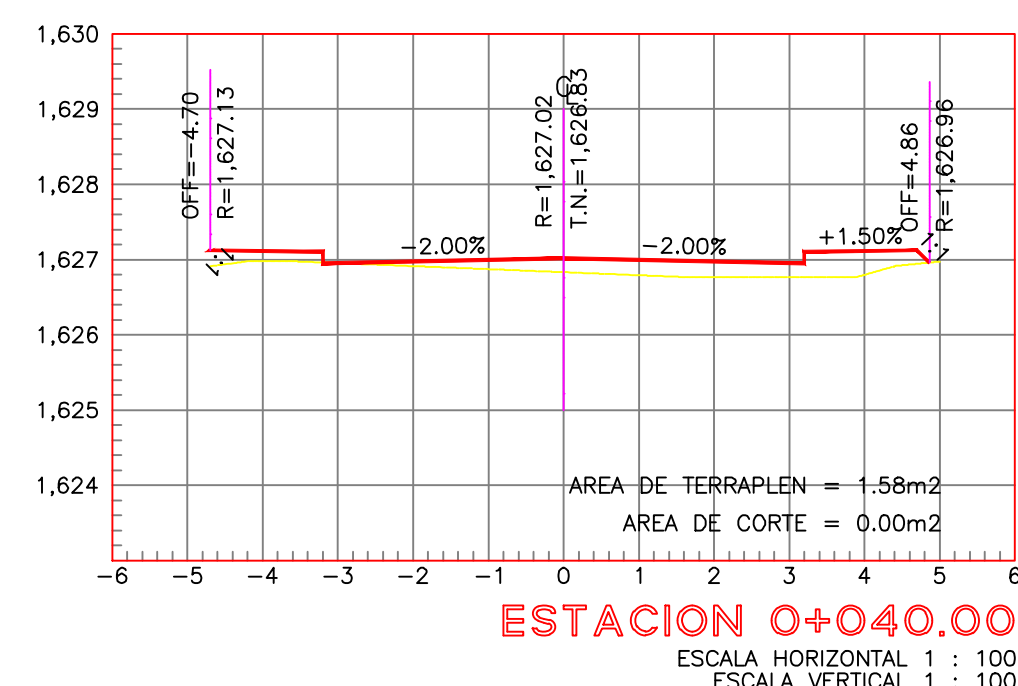
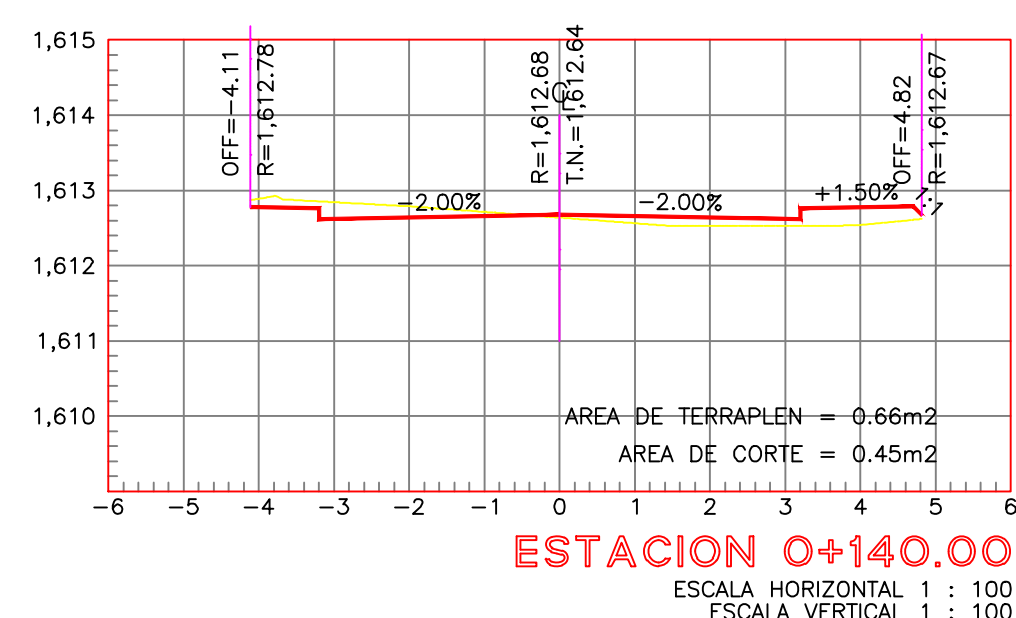
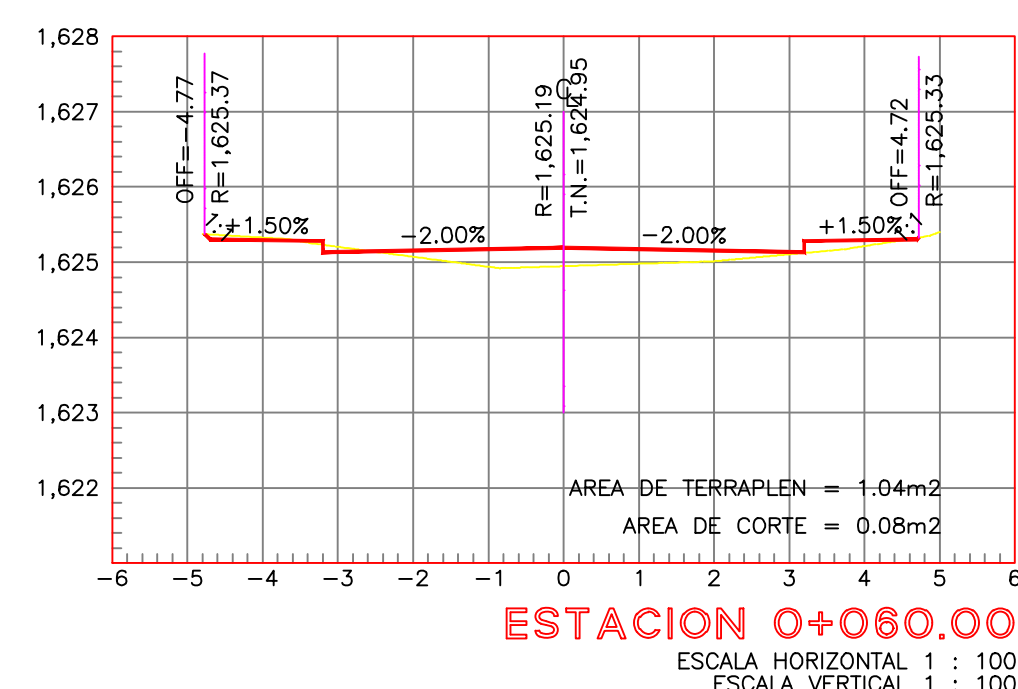
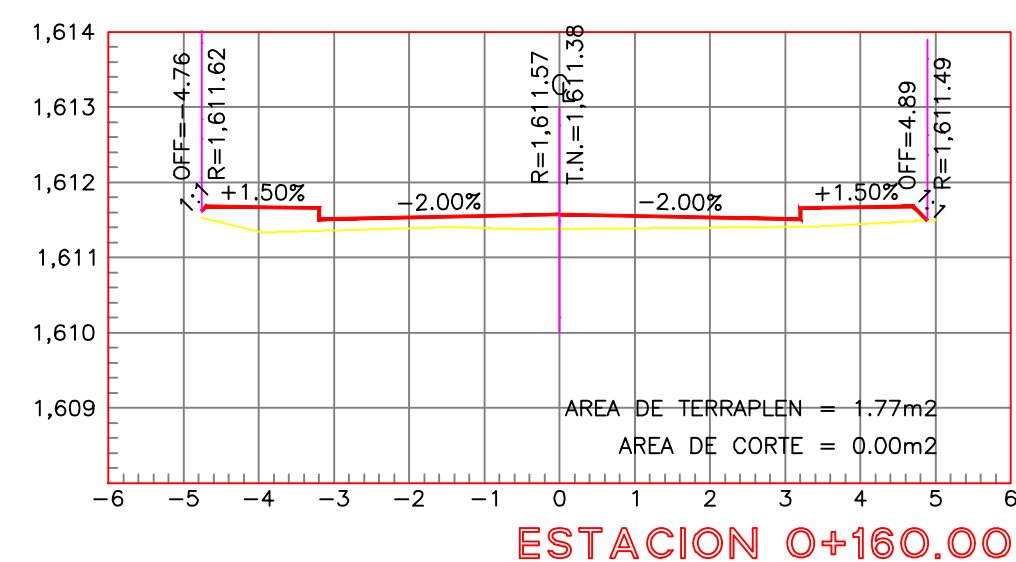
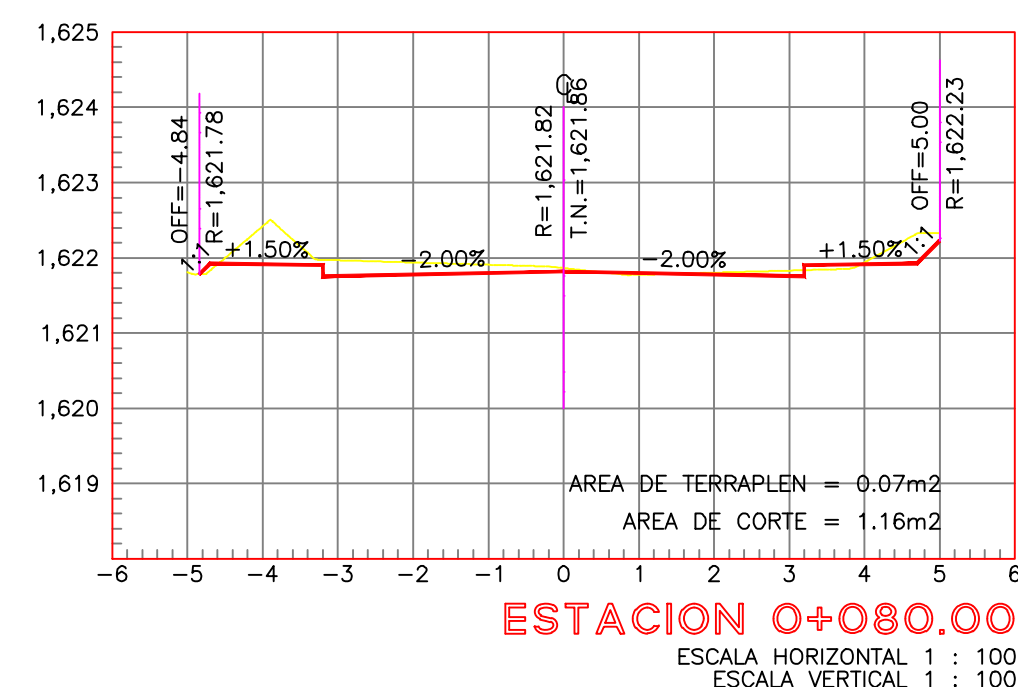


Alcances generales:



### CUADRO DE CONSTRUCCION DE EJE

LADO		RUMBO	DISTANCIA	V	COORDENADAS	
EST	PV				X	Y
PST=0+000.00	PI=0+090.07	N 13°01'25.57" E	90.077	PST=0+000.00	661,124.3109	2,304,291.0951
PI=0+090.07	PI=0+116.23	N 13°07'39.98" E Δ = 0°6'14.41" der	26.156	PI=0+116.23	661,144.6103	2,304,378.8552
PI=0+116.23	PST=0+174.03	N 13°30'02.03" E Δ = 0°22'22.05" der	57.806	PST=0+174.03	661,164.0459	2,304,460.5359

### CUADRO DE CURVAS

CURVA	DELTA	RADIO	ARCO	STAN	CUERDA	AREA BAJA CUERDA
C1	07°41'28.42"	503.118	67.537	33.819	67.486	50.978
C2	03°46'3.12"	197.364	12.978	6.491	12.975	0.923
C3	09°8'37.54"	35.000	5.586	2.799	5.580	0.414
C4	07°48'36.13"	30.000	4.089	2.048	4.086	0.190
C5	07°15'33.31"	50.000	6.335	3.172	6.331	0.423
C6	02°53'28.61"	150.000	7.569	3.785	7.569	0.241

Nombre del proyecto:  
 Modernización a la Red de Vía Urbana, Zona Poniente, incluye: pavimentación, alcantarillado sanitario, agua potable, banquetas, cruces peatonales, accesibilidad universal, señalética horizontal - vertical y obras complementarias, Municipio de Zapopan, Jalisco

Contenido del plano:  
 Geométrico

No. Contrato:  
 DOPI-MUN-RM-PAV-LP-132-2022

Director de Obras Públicas e Infraestructuras:

Ing. Ismael Jáuregui Castañeda  
 Jefe de la Unidad de Estudios y Proyectos:

Arq. Edwin Aguilar Escatet  
 Jefe de área:

Ing. Norberto Esaú Romero Joya  
 Responsable del proyecto:

Ubicación:  
 Col. Ejido Copalita, Zapopan, Jalisco

Fecha: septiembre 2022  
 Escala: Indicada  
 Acotaciones: Metros