

- Alcances generales:
- A Renovación de líneas de agua potable y alcantarillado sanitario.
 - B Losas de rodamiento en concreto hidráulico MR y construcción de guarnición.
 - C Construcción de banquetas, rampas, cenefa y arriete con arbolado.
 - D Señalamiento horizontal y vertical.
 - E Alumbrado público, registros, anclas, postes y luminarias.

- Simbología
- 0+000.00 Cadenamiento @ 20 m
 - Eje geométrico
 - Límite de predio
 - 1.30 m Banqueta
 - 0.50 m Cenefa
 - 0.45 m Guarnición
 - Reubicar postes Telmex
 - 6 100000 llamada a detalle de plano

Cuadro de áreas Santos Degollado

Concepto	Unidad	Cantidad
Machuelo	m	977.39
Cenefa	m ²	466.11
Banqueta	m ²	1150.20
Losas de rodamiento	m ²	3560.31
Esquinas incluyentes	p2	16

Nombre del proyecto:
Construcción en concreto hidráulico de calle Santos Degollado entre las calles Eva Briseño y Altamira.

Contenido del plano:
Planta, sección tipo, estructura de pavimento y modulación de losas.

No. Contrato:
 -

Director de Obras Públicas e Infraestructura:
 Ing. Ismael Jáuregui Castañeda

Jefe de la Unidad de Estudios y Proyectos:
 Arq. Edwin Aguiar Escatet

Jefe de área:
 Responsable del proyecto:

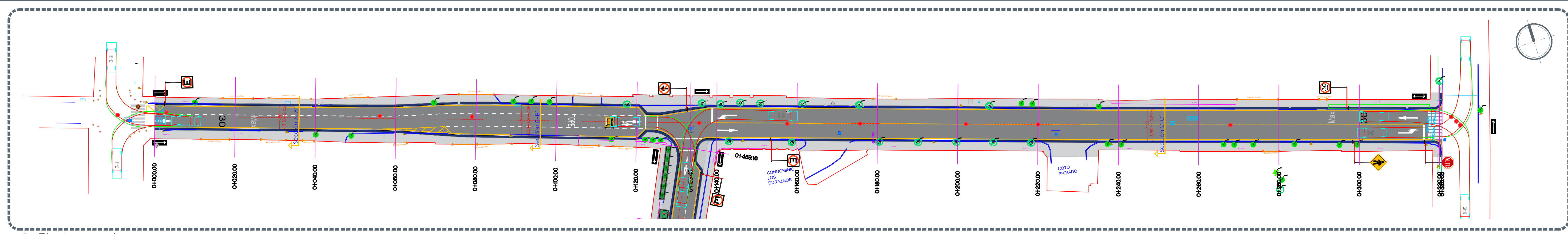
Ubicación:
 Col. Santa Fe, Zapopan, Jalisco

Fecha:
 agosto 22

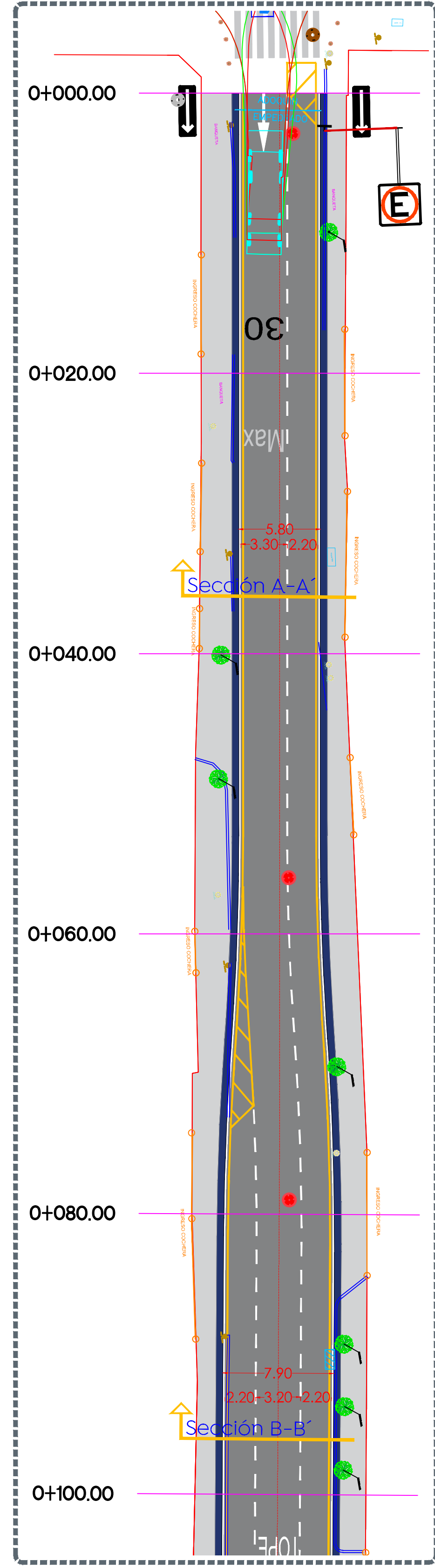
Escala:
 Indicada

Acotaciones:
 Metros

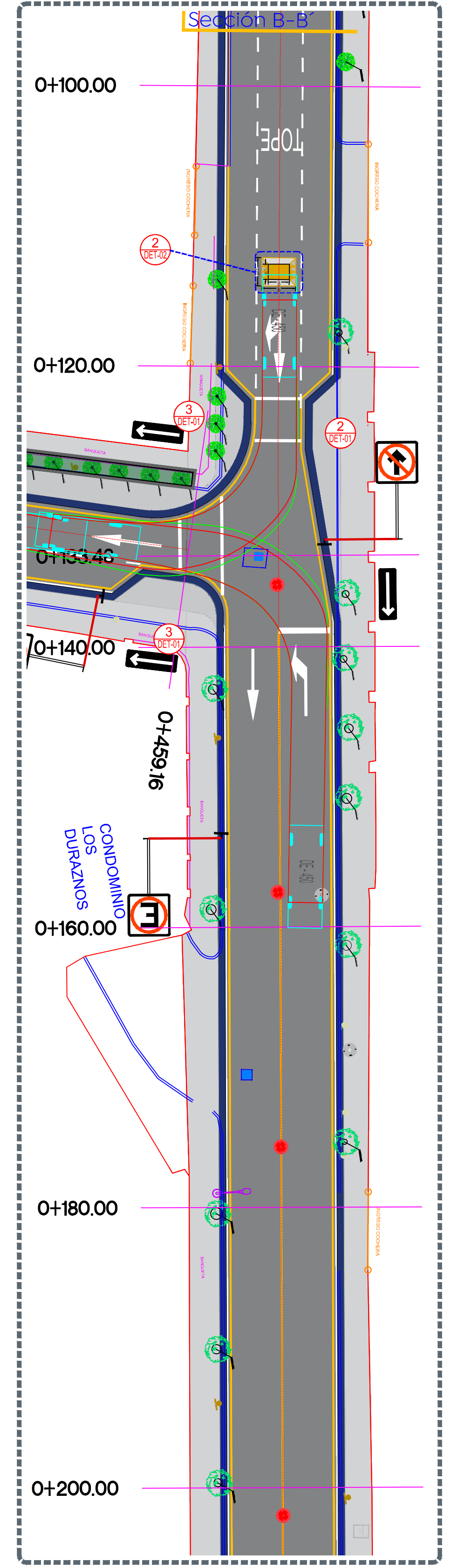
Clave:
ARQ-01



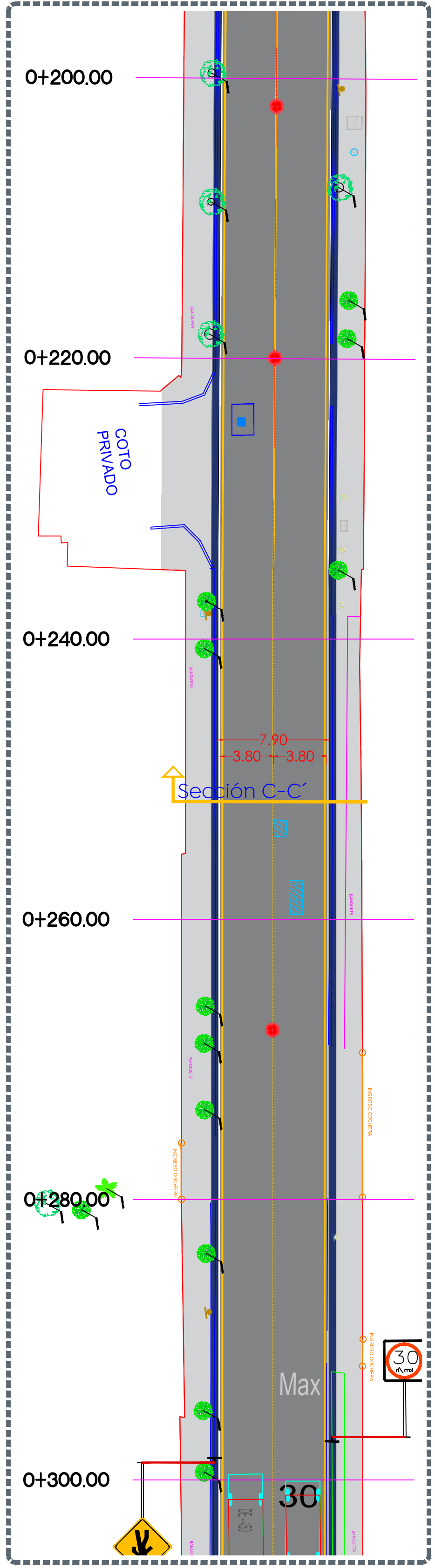
Planta general
 Escala 1:500



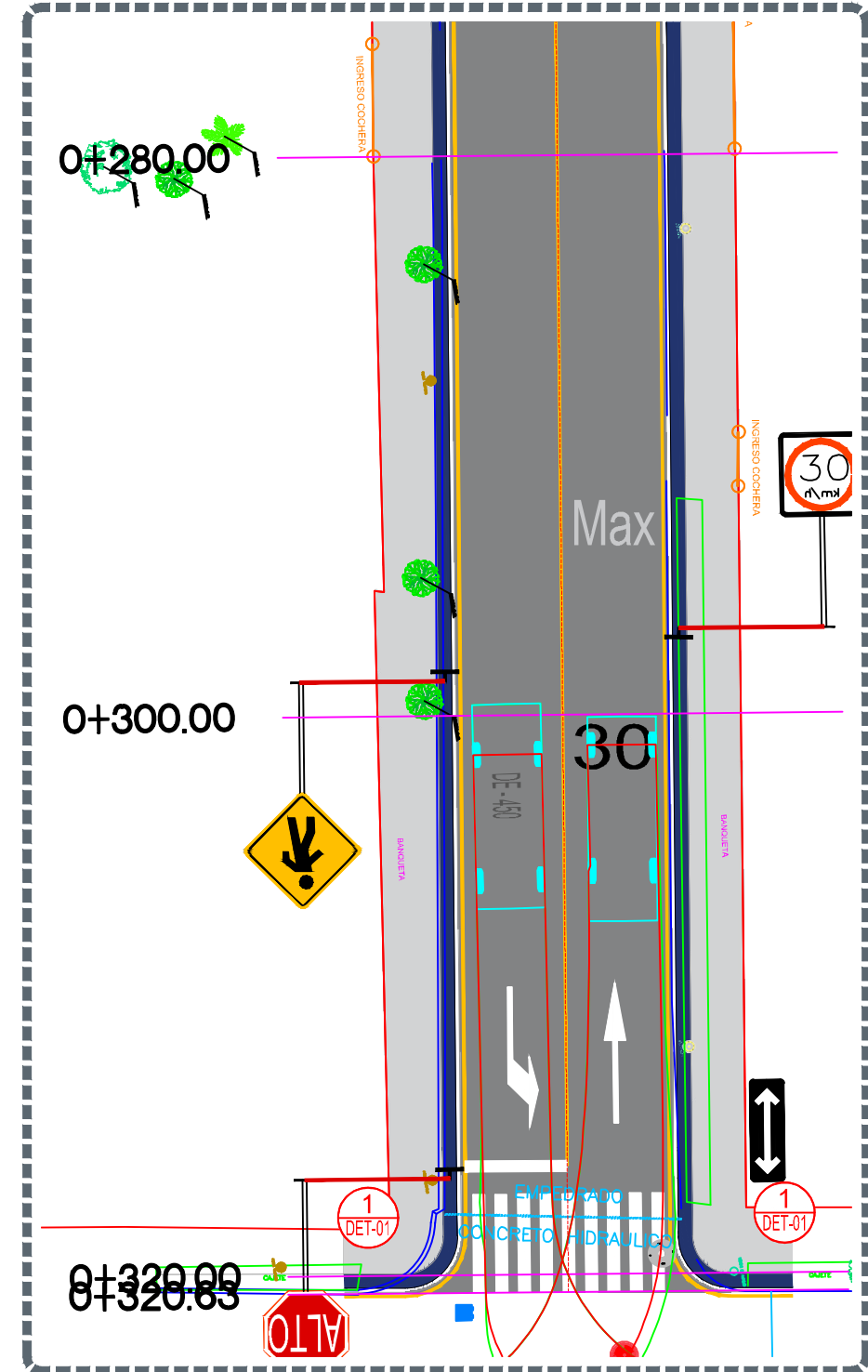
Planta cadenamiento
 0+000.00 a 0+100.00
 Escala 1:250



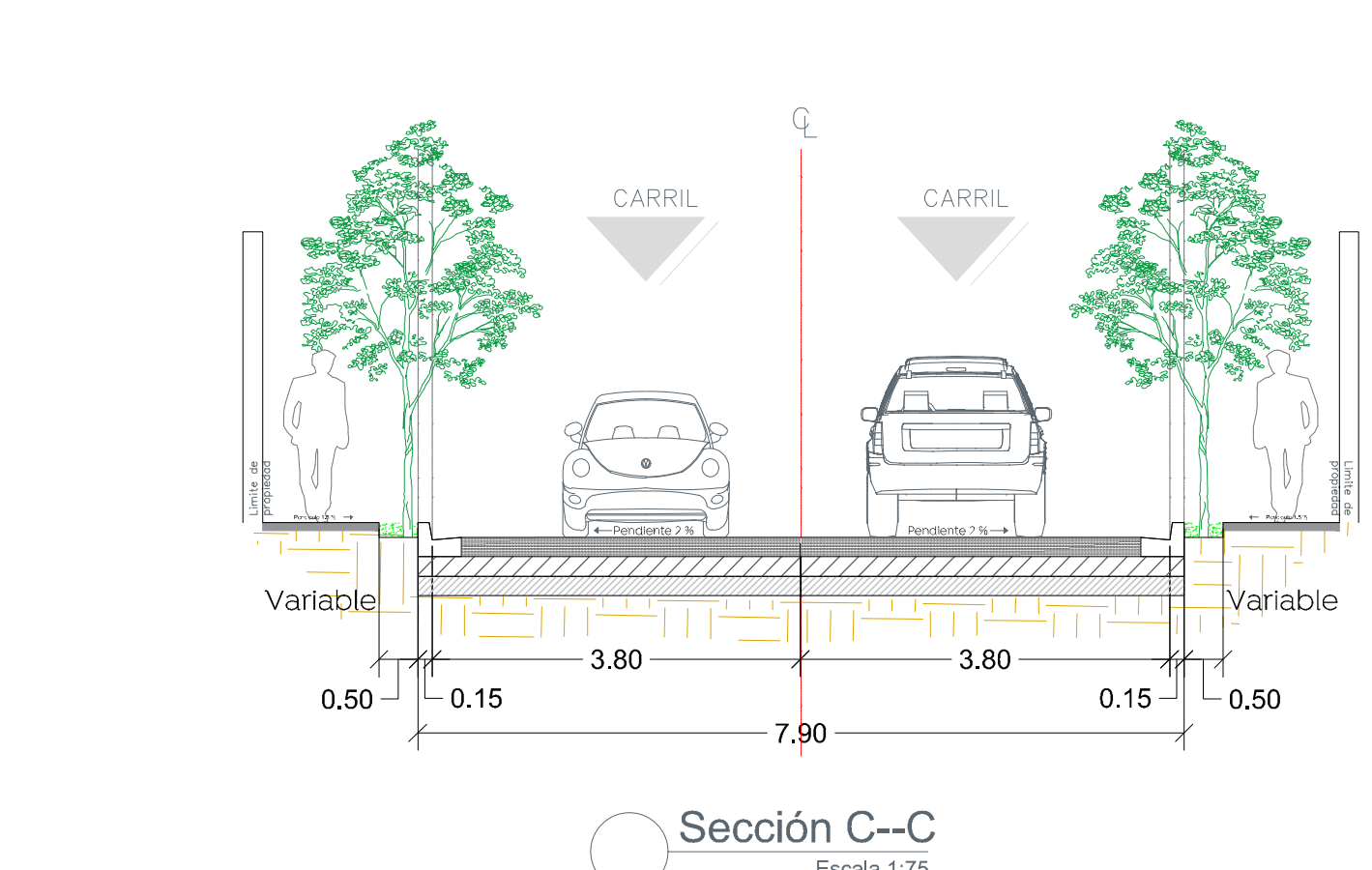
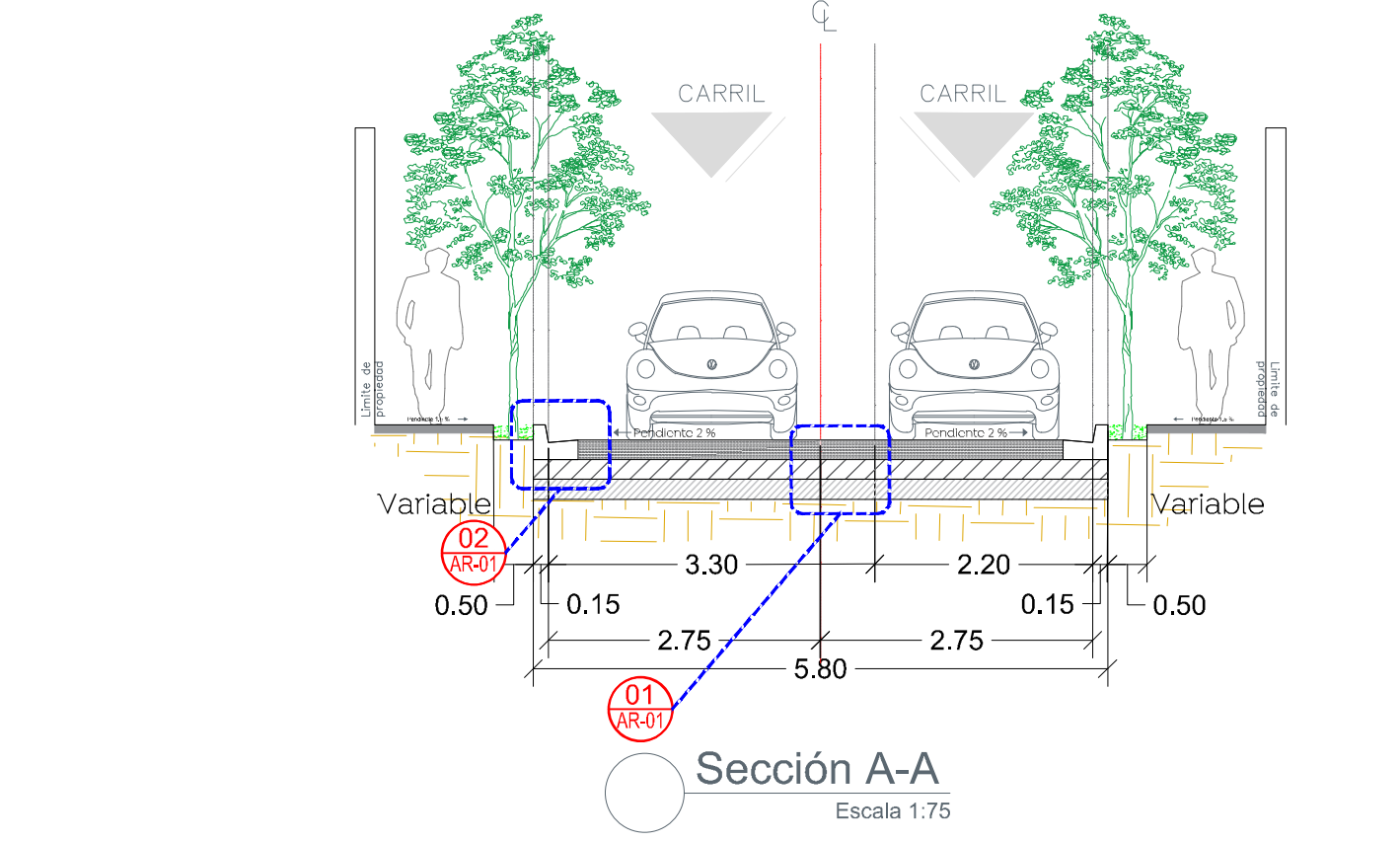
Planta cadenamiento
 0+100.00 a 0+200.00
 Escala 1:250



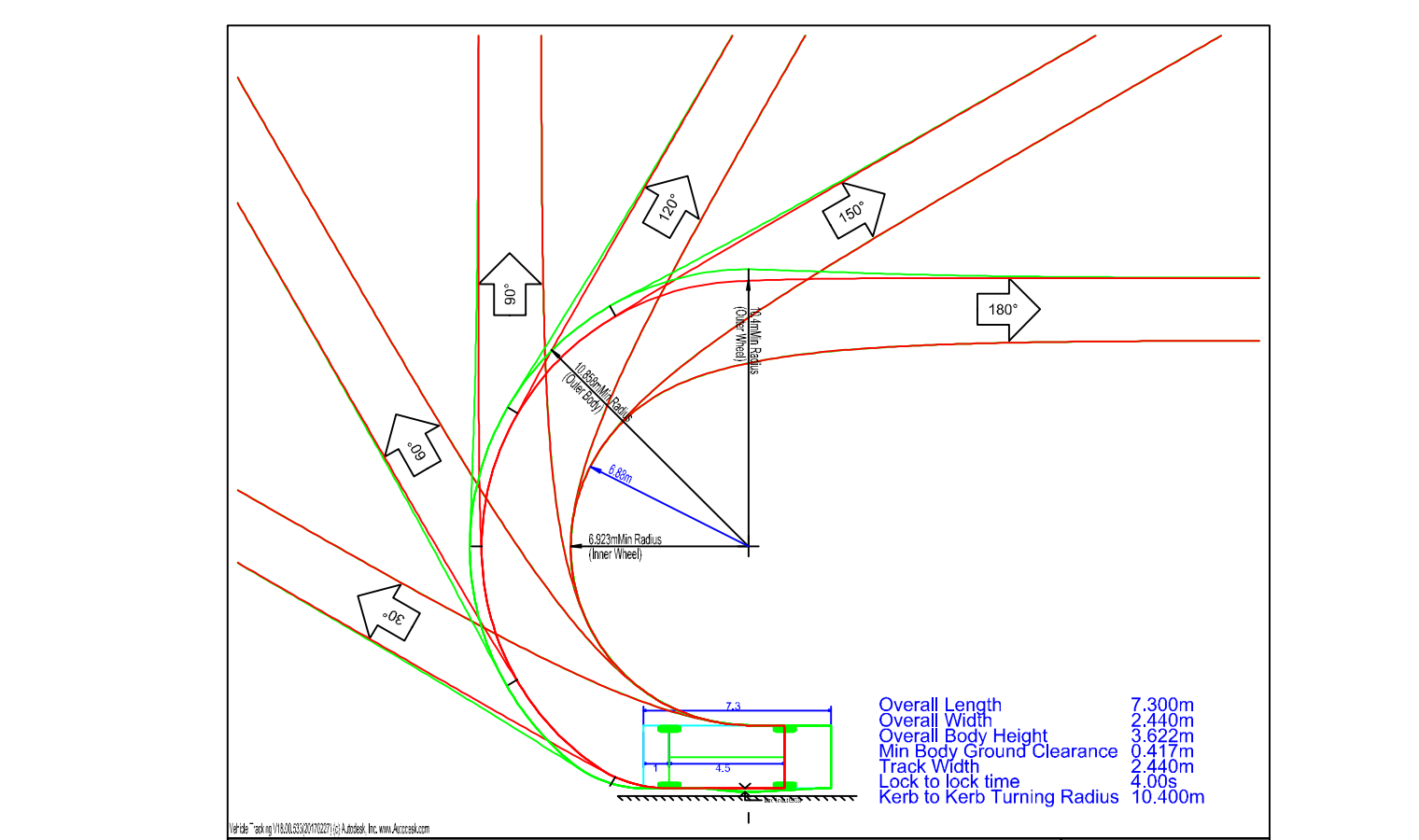
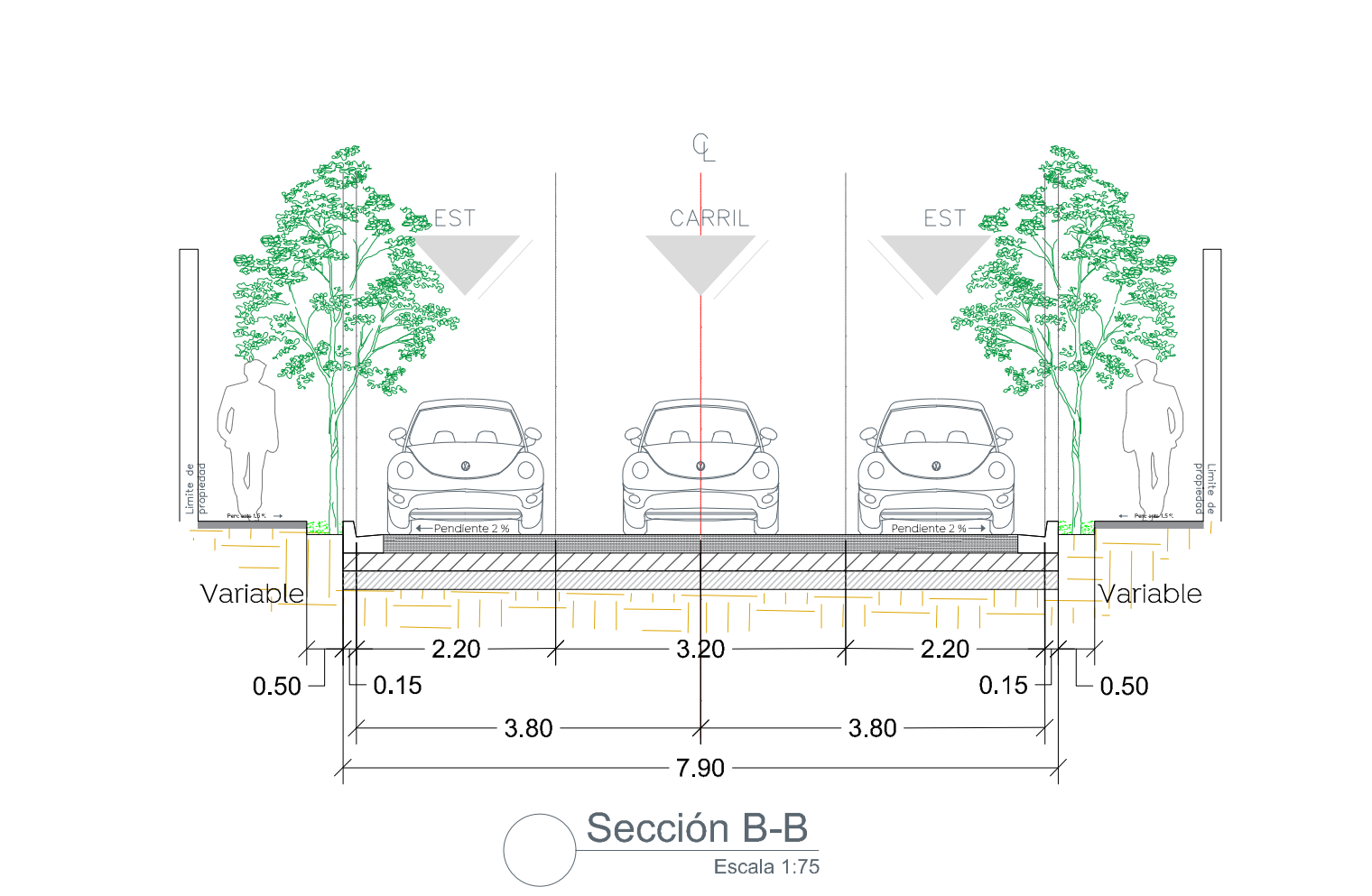
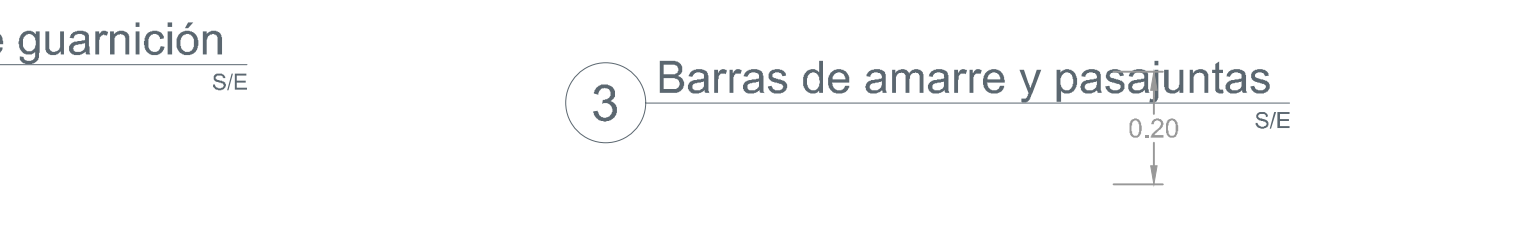
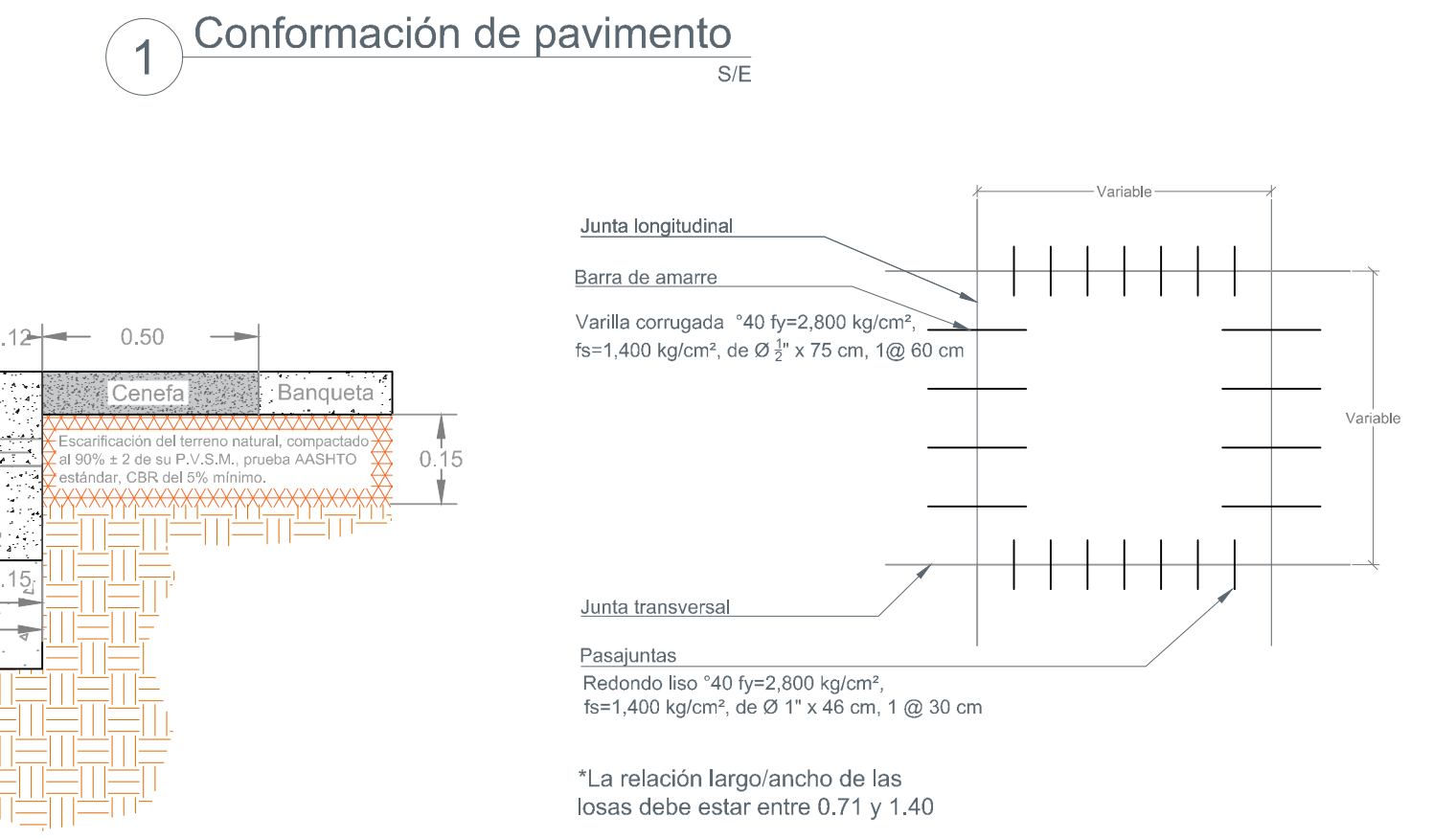
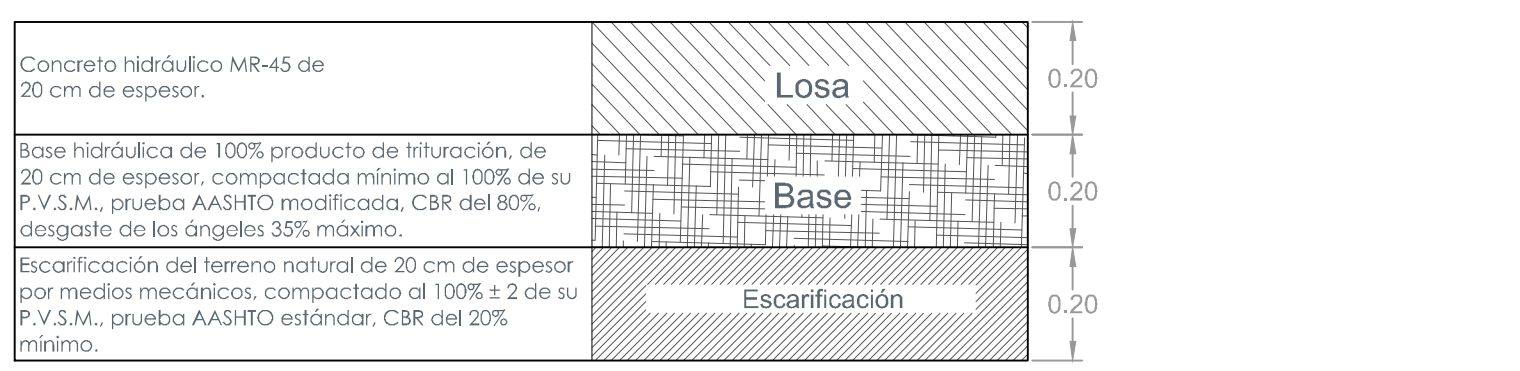
Planta cadenamiento
 0+200.00 a 0+300.00
 Escala 1:250



Planta cadenamiento
 0+300.00 a 0+320.63
 Escala 1:250



Sección C--C
 Escala 1:75



Sección C-B
 Escala 1:75