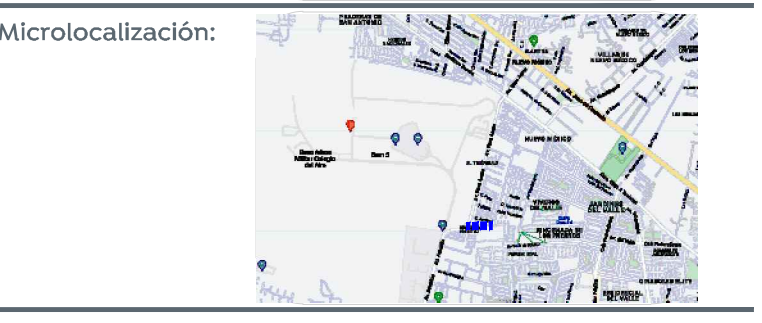
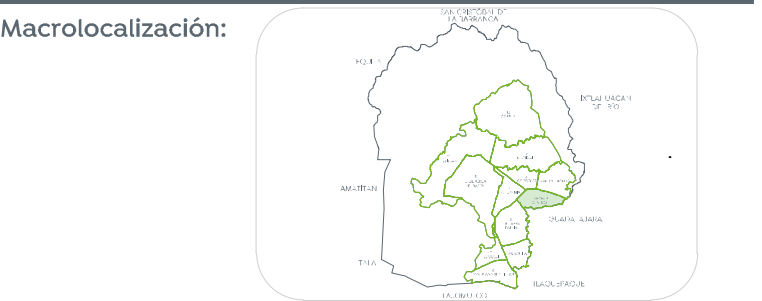
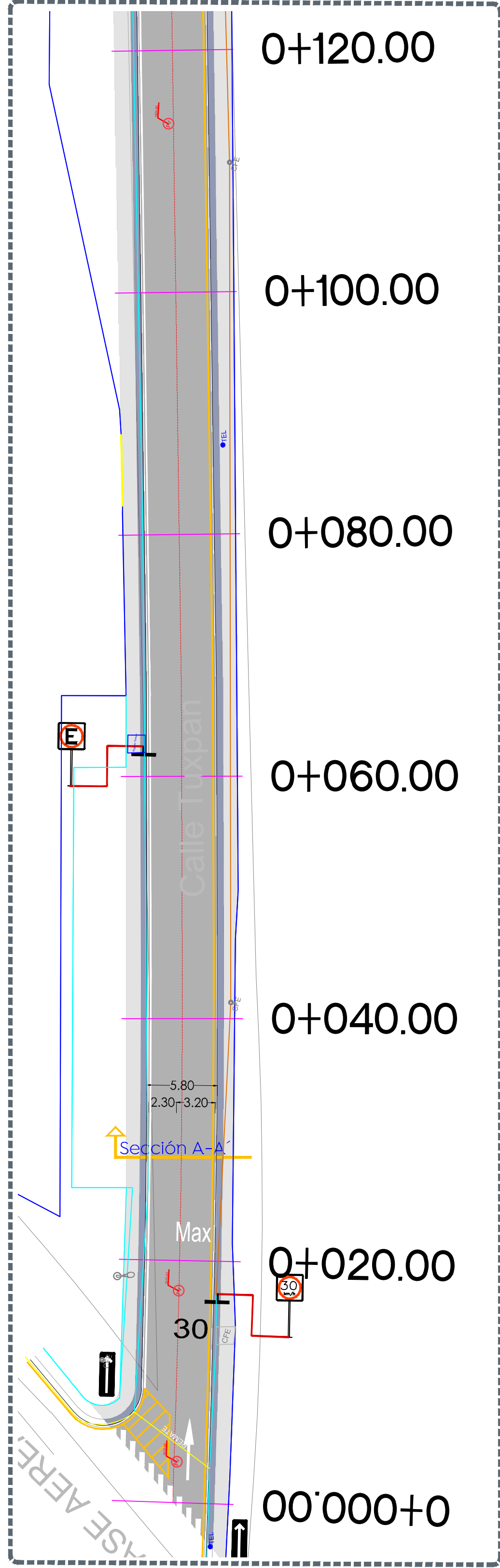


Planta general Escala 1:500

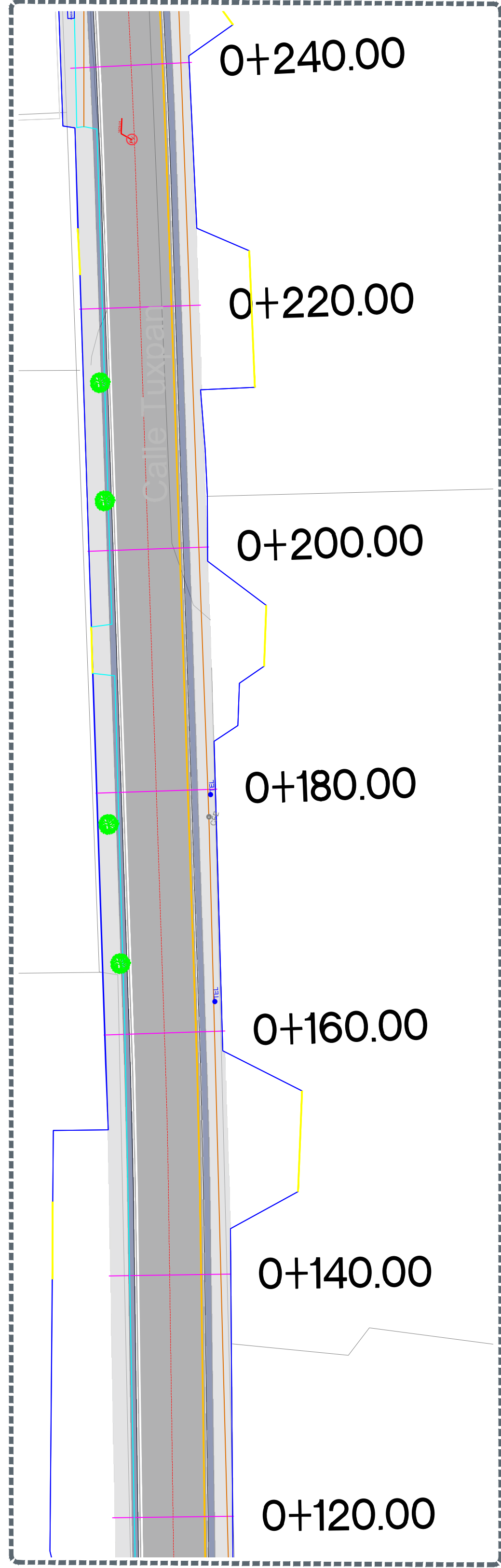


- Alcances generales:
- A Renovación de líneas de agua potable y alcantarillado sanitario.
 - B Losas de rodamiento en concreto hidráulico MR y construcción de guarnición.
 - C Construcción de banquetas, rampas, cenefa y arriete con arbolado.
 - D Señalamiento horizontal y vertical.
 - E Alumbrado público, registros, andas, postes y luminarias.

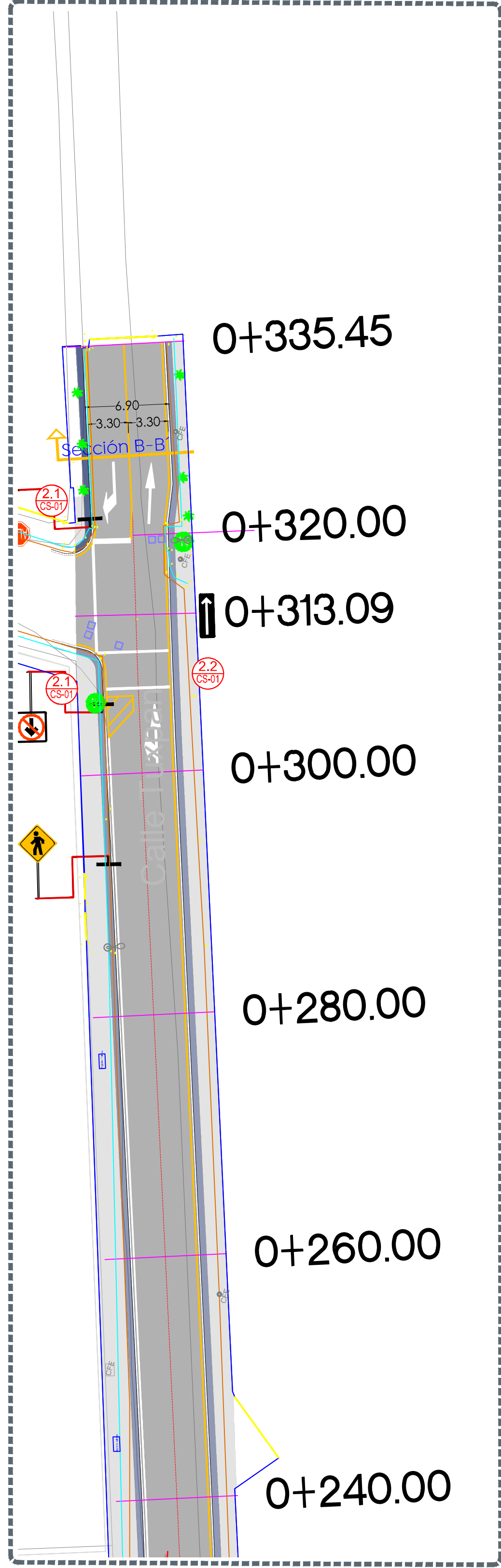
- Simbología
- 0+000.00 Cadenamiento @ 20 m
 - Eje geométrico
 - Limite de predio
 - 1.30 m Banqueta
 - 0.50 m Cenefa
 - 0.45 m Guarnición
 - Reubicar postes Telmex
 - llamada a detalle # de detalle # de plano



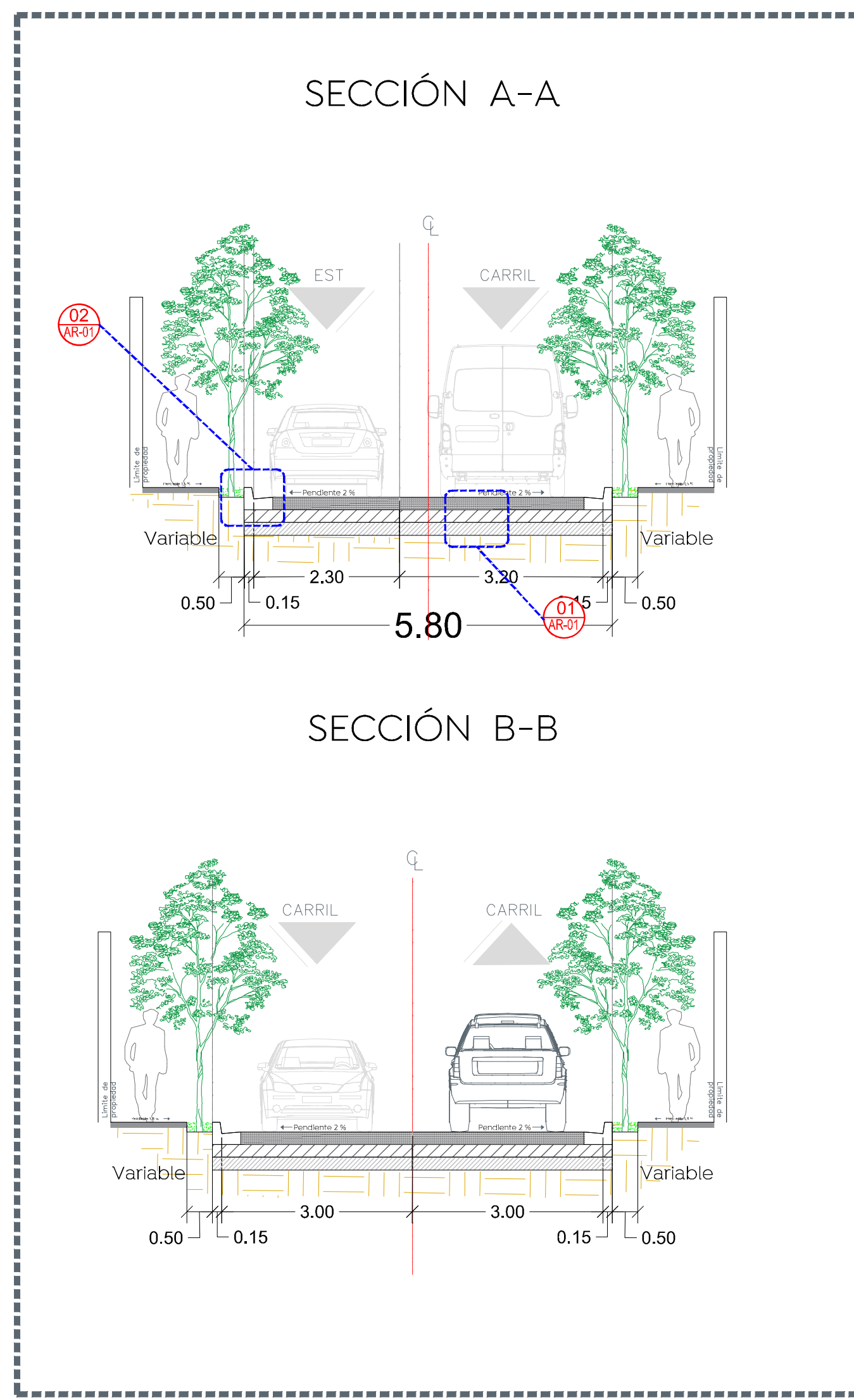
1 Planta Escala 1:300



1 Planta Escala 1:300



1 Planta Escala 1:300



Secciones Escala 1:75

Cuadro de áreas		
Concepto	Unidad	Cantidad
Machuelo	m	679
Cenefa	m ²	331.19
Banqueta	m ²	943.51
Losas de rodamiento	m ²	1854.75
Esquinas Incluyentes	pz	3

Nombre del proyecto: Modernización a la Red de Vía Urbana, Zona Poniente, Incluye: pavimentación, alcantarillado sanitario, agua potable, banquetas, cruces peatonales, accesibilidad universal, señalética horizontal y vertical y obras complementarias, Municipio de Zapopan, Jalisco

Contenido del plano:
 Planta, sección tipo
 No. Contrato: DOPI-MUN-RM-PAV-LP-132-2022
 Director de Obras Públicas e Infraestructura:

Ing. Ismael Jáuregui Castañeda
 Jefe de la Unidad de Estudios y Proyectos:
 Arq. Edwin Aguilar Escatel
 Jefe de área: Inar. Norberto Esaú Romero Joya
 Responsable del proyecto:

Ubicación: Col. Colegio del Aire, Zapopan, Jalisco

Fecha: septiembre 2022
 Escala: Indicada
 Acotaciones: Metros
 Clave: ARQ-01