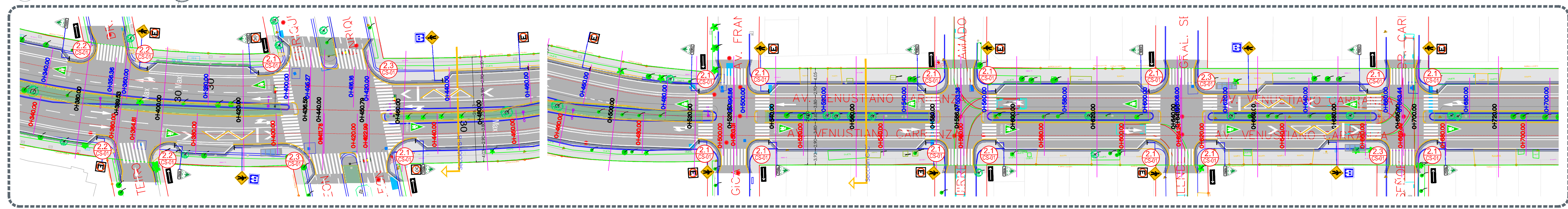
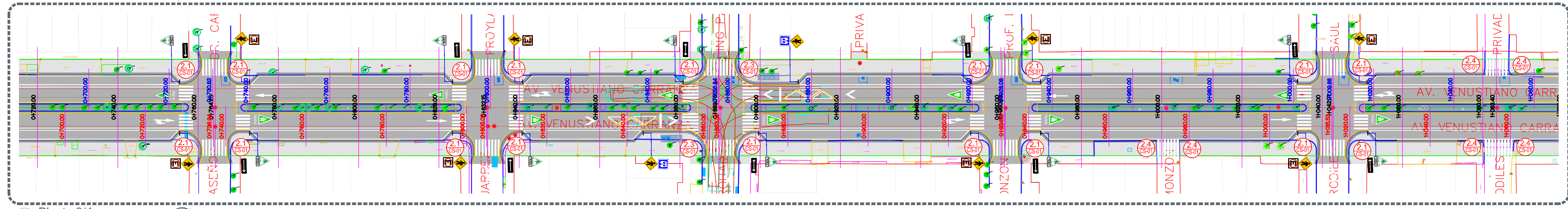


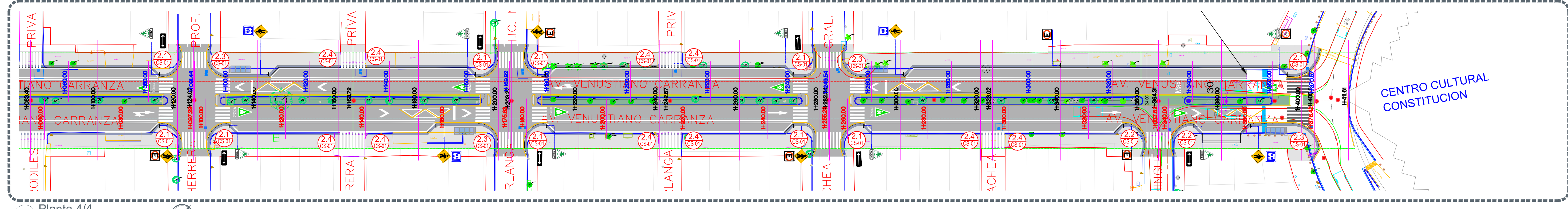
Planta 1/4
 0+000.00 a 0+340.00 Escala 1:500



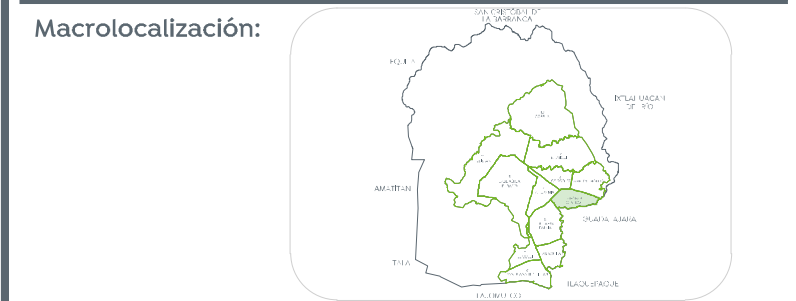
Planta 2/4
 0+340.00 a 0+700.00 Escala 1:500



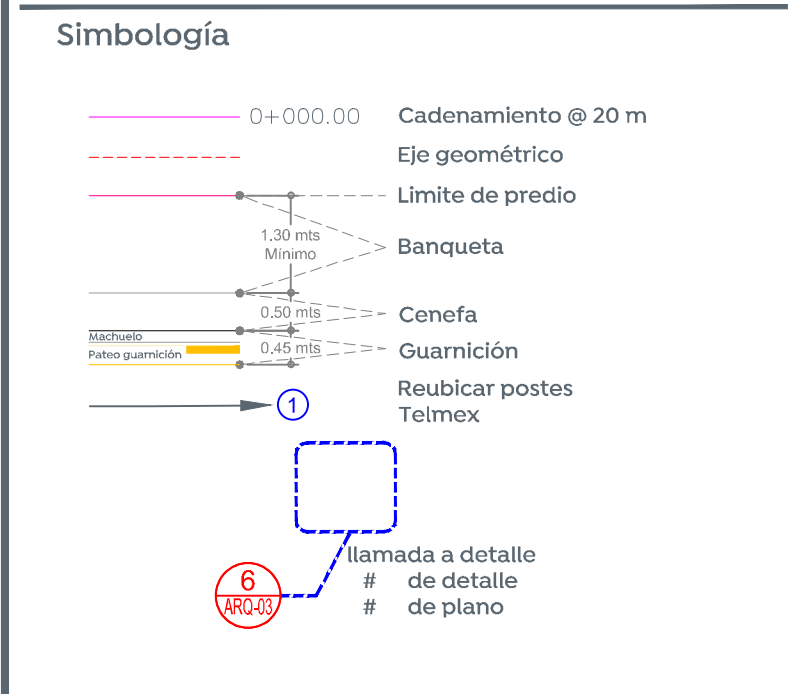
Planta 3/4
 0+700.00 a 1+060.00 Escala 1:500



Planta 4/4
 1+060.00 a 1+376.42 Escala 1:500



- Alcances generales:
- A Renovación de líneas de agua potable y alcantarillado sanitario.
 - B Losas de rodamiento en concreto hidráulico MR y construcción de guarnición.
 - C Construcción de banquetas, rampas, cenefa y arriete con arbolado.
 - D Señalamiento horizontal y vertical.
 - E Alumbrado público, registros, anclas, postes y luminarias.



Cuadro de áreas

Concepto	Unidad	Cantidad
Máchuelo	m	5,820
Cenefa	m ²	1,540
Banqueta	m ²	9,210
Losas de rodamiento	m ²	22,690
Esquinas Incluyentes	pz	131

Nombre del proyecto:
 Modernización a la Red de Vía Urbana, Zona Centro, incluye: pavimentación, alcantarillado sanitario, agua potable, banquetas, cruces peatonales, accesibilidad universal, señalética horizontal-vertical y obras complementarias, Municipio de Zapopan, Jalisco.

Contenido del plano:
 Planta, sección tipo.

No. Contrato:
 DOPI-MUN-RM-PAV-LP-131-2022

Director de Obras Públicas e Infraestructura:

Ing. Ismael Jáuregui Castañeda
 Jefe de la Unidad de Estudios y Proyectos:

Arq. Edwin Aguilar Escatet
 Responsable del proyecto:

Ing. Norberto Esaú Romero Joya

Ubicación:
 Col. Constitución, Zapopan, Jalisco

Fecha: septiembre 22
 Escala: Indicada
 Acotaciones: Metros

Clave:
ARQ-01

