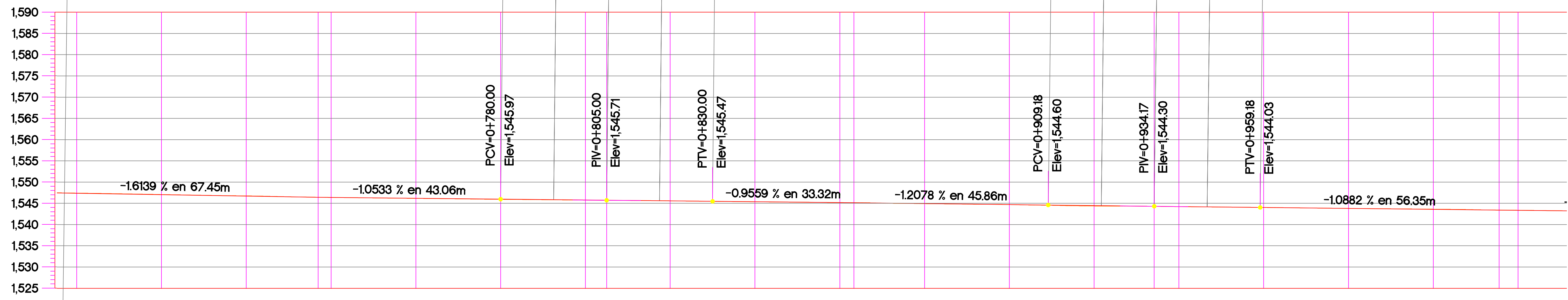
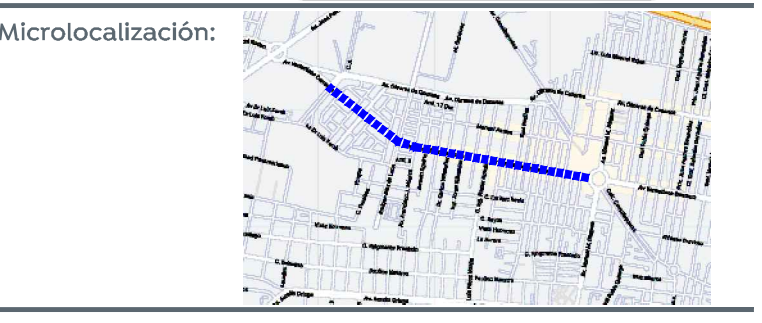
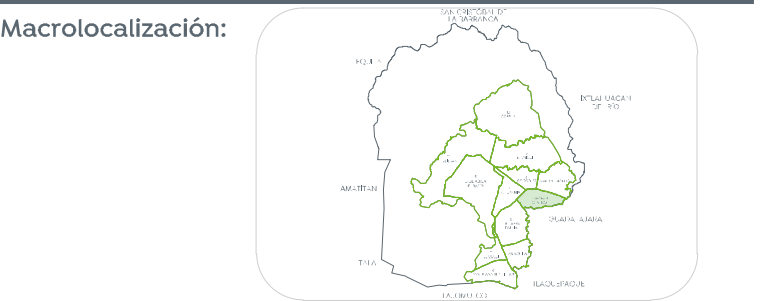


Planta cuerpo norte 3/4
0+680.00 a 1+020.00 Escala 1:500



ORDENADAS DE LA CURVA MASA	VOLUMEN		ESPESOR		ELEVACION	
	TERRAPLEN	CORTE	TERRAPLEN	CORTE	RASANTE	TERRENO
0+680.00	9.02	2.60	0.06		1,547.35	1,547.41
0+700.00	11.17	7.38	0.05		1,547.02	1,547.07
0+720.00	13.70	7.21	0.05		1,546.70	1,546.75
0+736.94	15.00	4.26	0.00		1,546.43	1,546.43
0+740.00	3.27	0.44	0.01		1,546.40	1,546.39
0+760.00	23.44	2.28	0.02		1,546.19	1,546.16
0+780.00	24.91	1.13	0.04		1,545.97	1,545.93
0+800.00	25.44	1.69	0.01		1,545.77	1,545.75
0+805.00	6.13	0.63	0.01		1,545.72	1,545.71
0+820.00	14.07	2.31	0.02		1,545.57	1,545.59
0+840.00	18.07	2.94	0.01		1,545.38	1,545.36
0+860.00	25.69	2.11	0.01		1,545.19	1,545.17
0+863.32	4.45	0.33	0.00		1,545.15	1,545.15
0+880.00	20.66	1.57	0.04		1,544.95	1,544.91
0+900.00	22.12	2.39	0.01		1,544.71	1,544.70
0+920.00	26.93	1.43	0.12		1,544.47	1,544.35
0+934.18	23.14	0.95	0.01		1,544.31	1,544.30
0+940.00	8.06	0.73	0.03		1,544.24	1,544.21
0+960.00	20.78	2.75	0.01		1,544.02	1,544.02
0+980.00	16.25	2.93	0.00		1,543.80	1,543.80
1+000.00	13.45	4.24	0.05		1,543.58	1,543.63
1+015.53	13.19	3.01	0.00		1,543.41	1,543.41
1+020.00	4.30	0.59	0.02		1,543.36	1,543.37



Alcances generales:

Simbología

- ±0.00.00 Cadenamientos @ 20 m
- Eje geométrico
- 1:632.08 Rasante
- 1:427/m Cota trazo
- P164 Punto de cuadro de construcción

Nombre del proyecto:
 Modernización a la Red de Vía Urbana, Zona Centro, incluye: pavimentación, alcantarillado sanitario, agua potable, banquetas, cruces peatonales, accesibilidad universal, señalética horizontal-vertical y obras complementarias, Municipio de Zapopan, Jalisco.

Contenido del plano:
 Planta y perfil

No. Contrato:
 DOPI-MUN-RM-PAV-LP-131-2022

Director de Obras Públicas e Infraestructura:
 Ing. Ismael Jáuregui Castañeda

Jefe de la Unidad de Estudios y Proyectos:
 Arq. Edwin Aguilar Escatel

Jefe de área:
 Inar. Norberto Esaú Romero Joya

Responsable del proyecto:

Ubicación:
 Col. Constitución, Zapopan, Jalisco

Fecha: septiembre 22
 Escala: Indicada
 Acotaciones: Metros

Clave:
GEO-CS-03