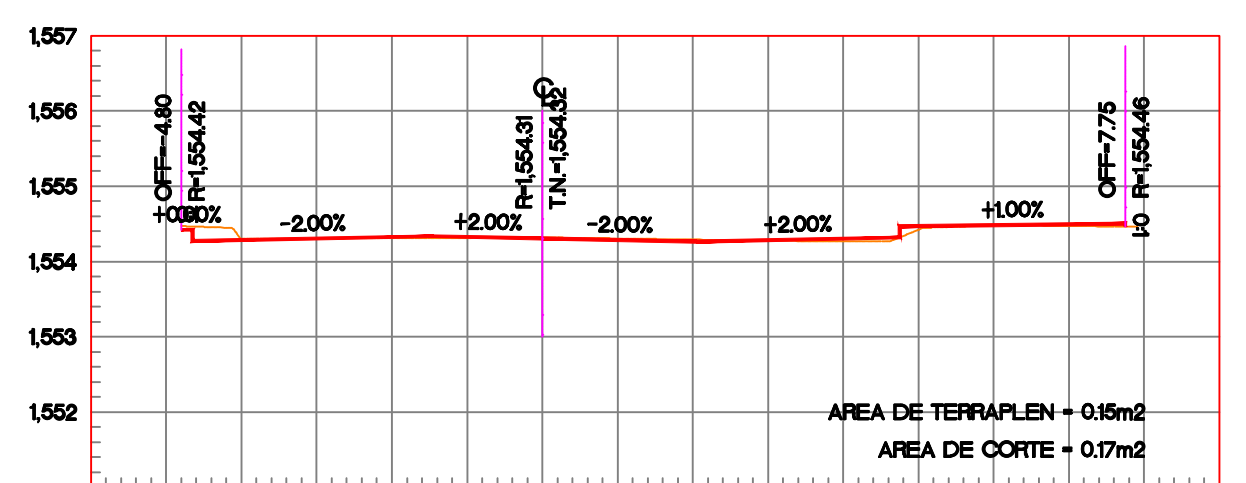
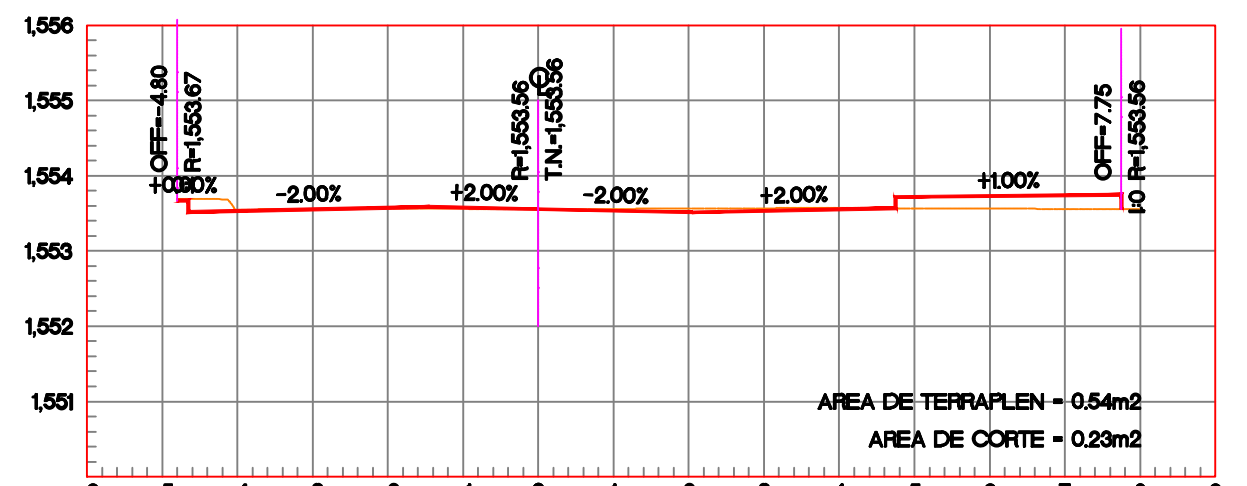


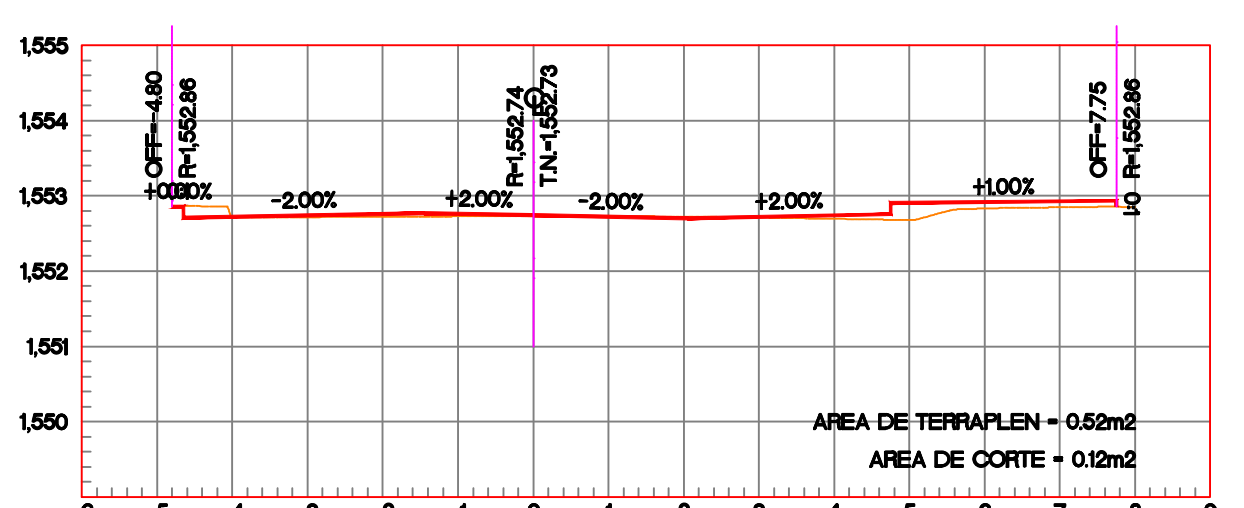
Alcances generales:



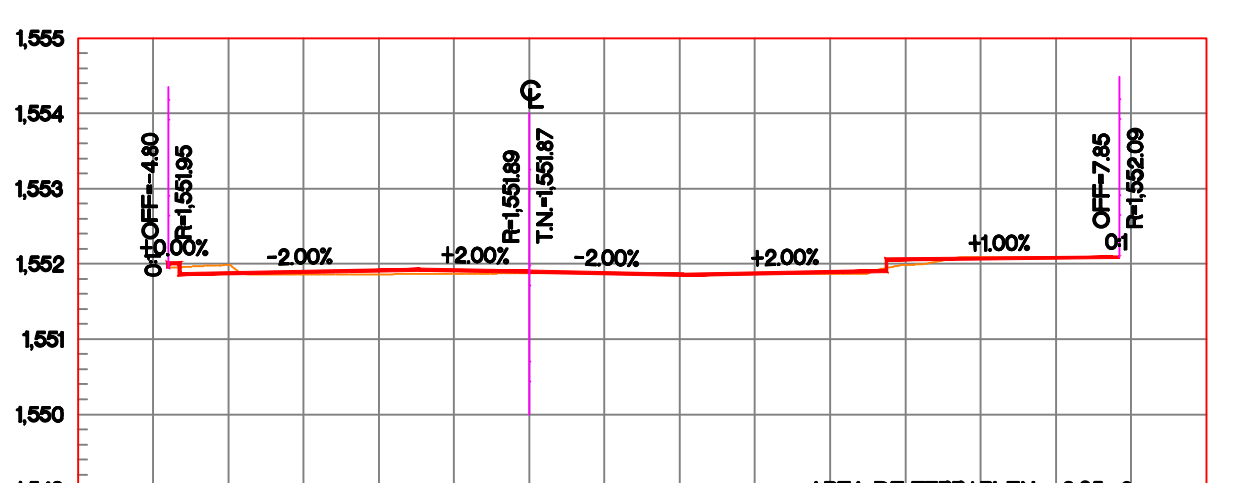
ESTACION 0+060.00
 ESCALA HORIZONTAL 1:100
 ESCALA VERTICAL 1:100



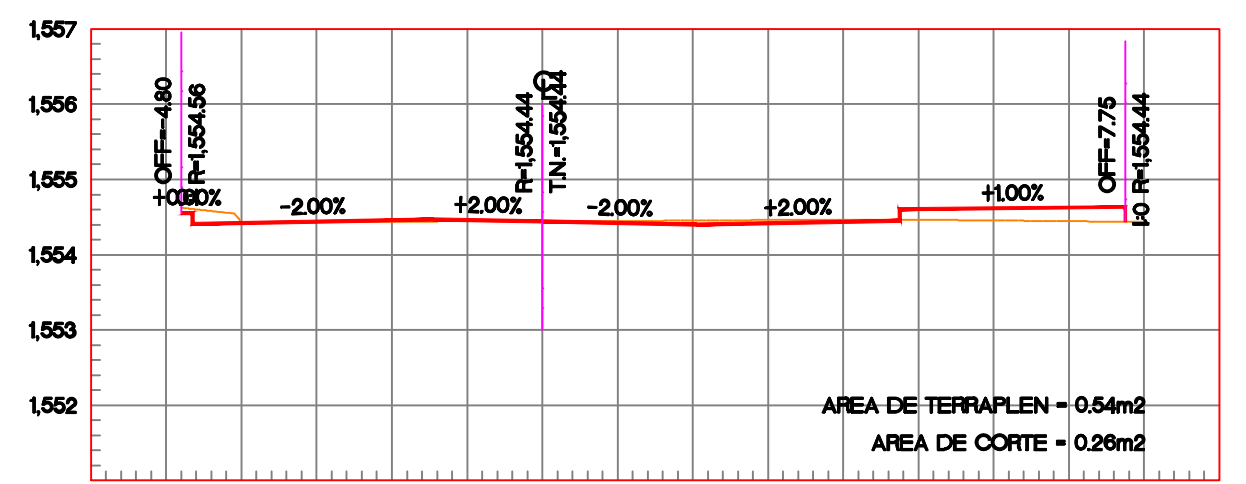
ESTACION 0+147.80
 ESCALA HORIZONTAL 1:100
 ESCALA VERTICAL 1:100



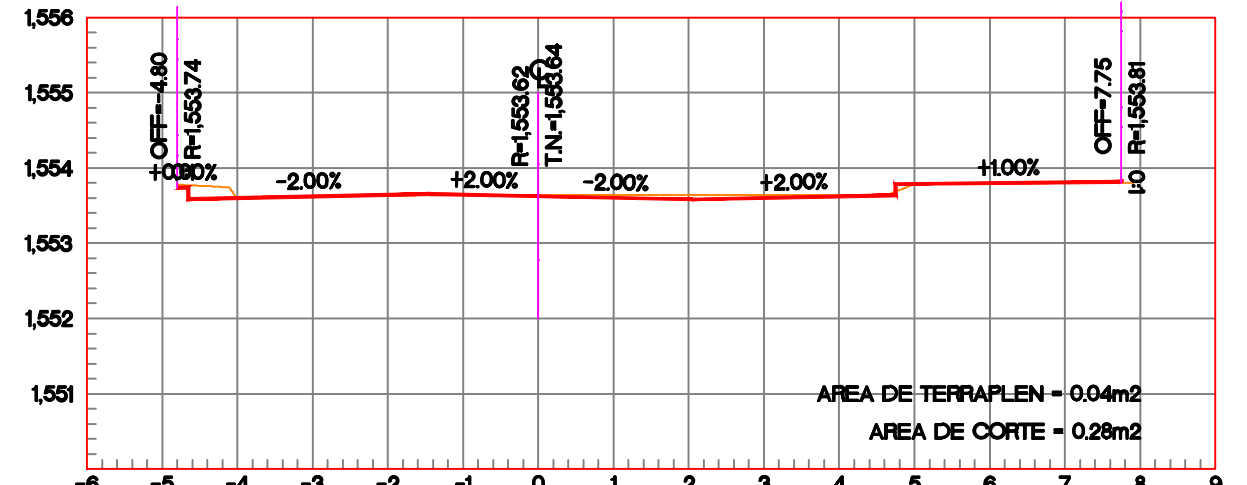
ESTACION 0+240.00
 ESCALA HORIZONTAL 1:100
 ESCALA VERTICAL 1:100



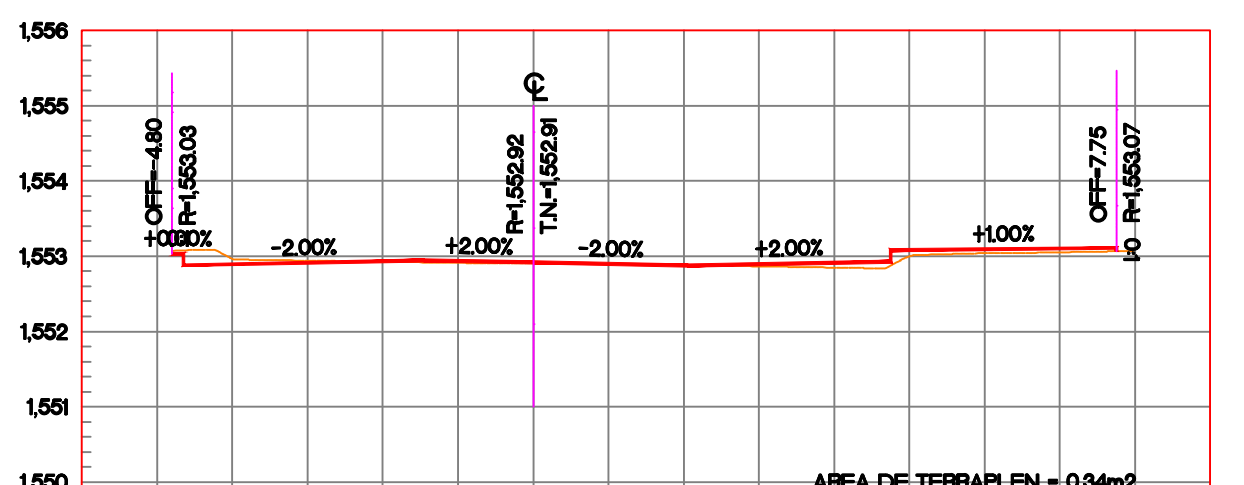
ESTACION 0+340.00
 ESCALA HORIZONTAL 1:100
 ESCALA VERTICAL 1:100



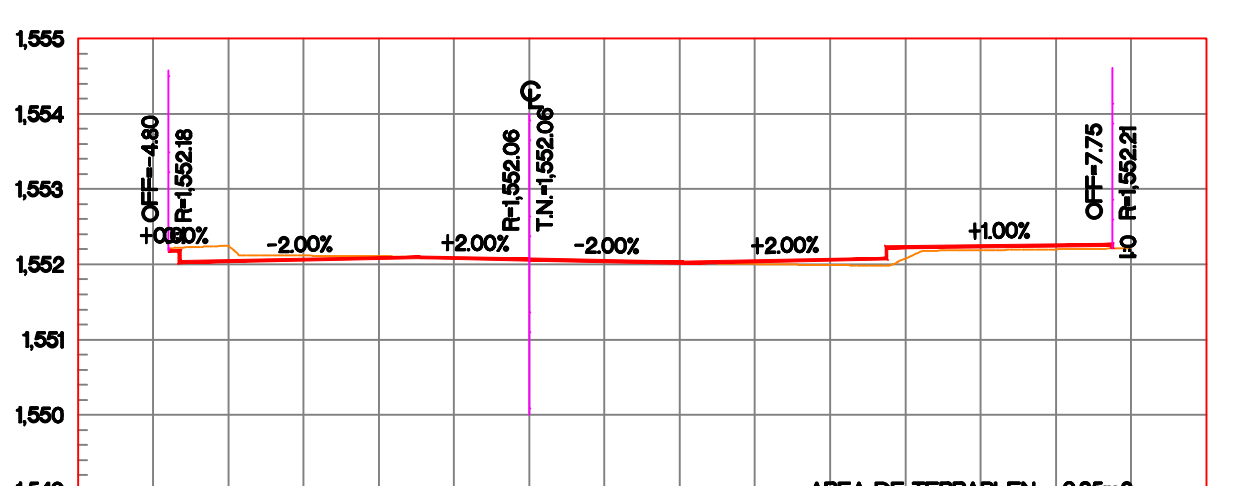
ESTACION 0+44.07
 ESCALA HORIZONTAL 1:100
 ESCALA VERTICAL 1:100



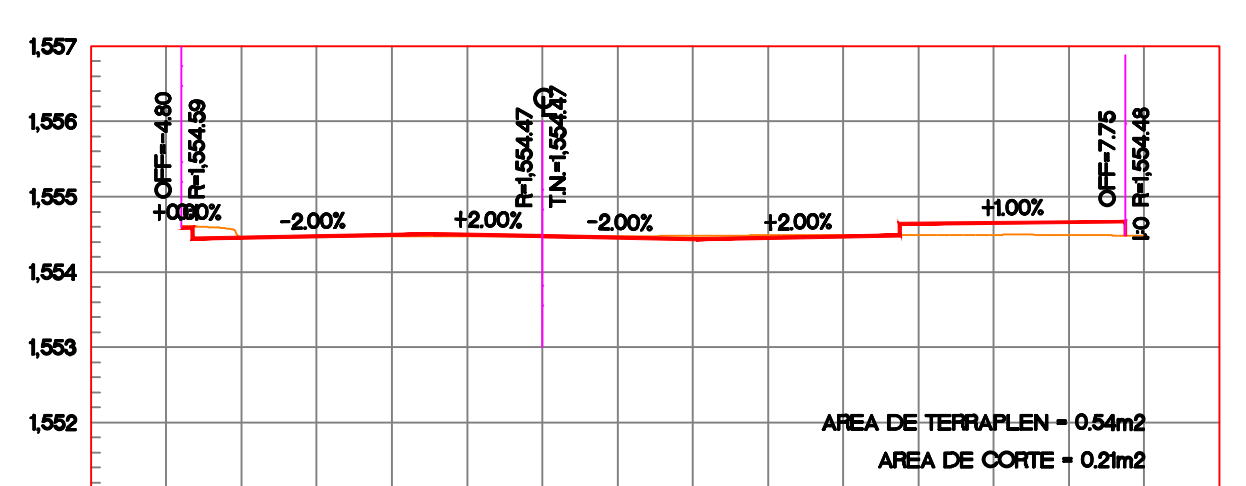
ESTACION 0+140.00
 ESCALA HORIZONTAL 1:100
 ESCALA VERTICAL 1:100



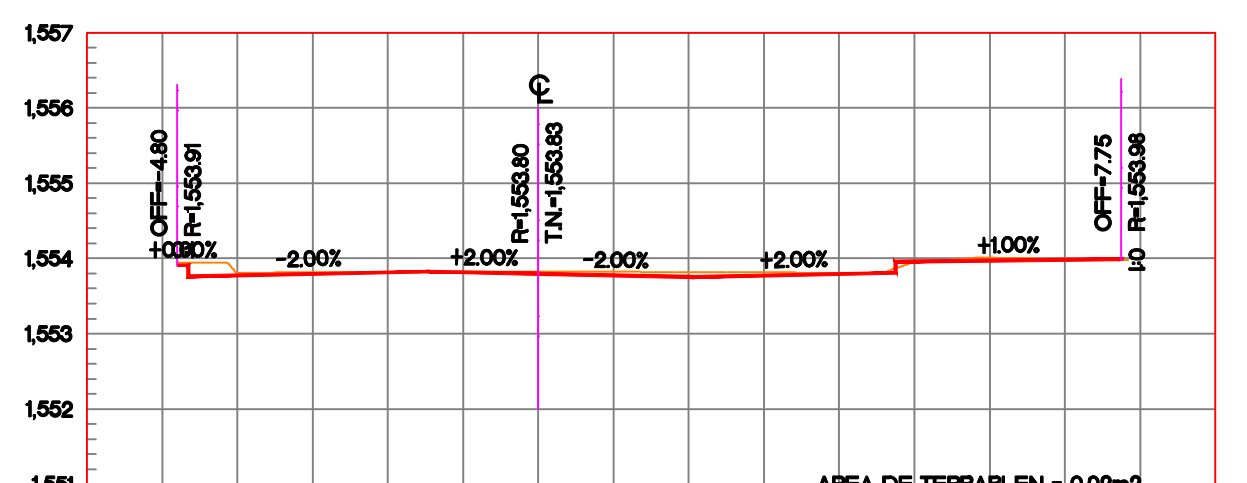
ESTACION 0+220.00
 ESCALA HORIZONTAL 1:100
 ESCALA VERTICAL 1:100



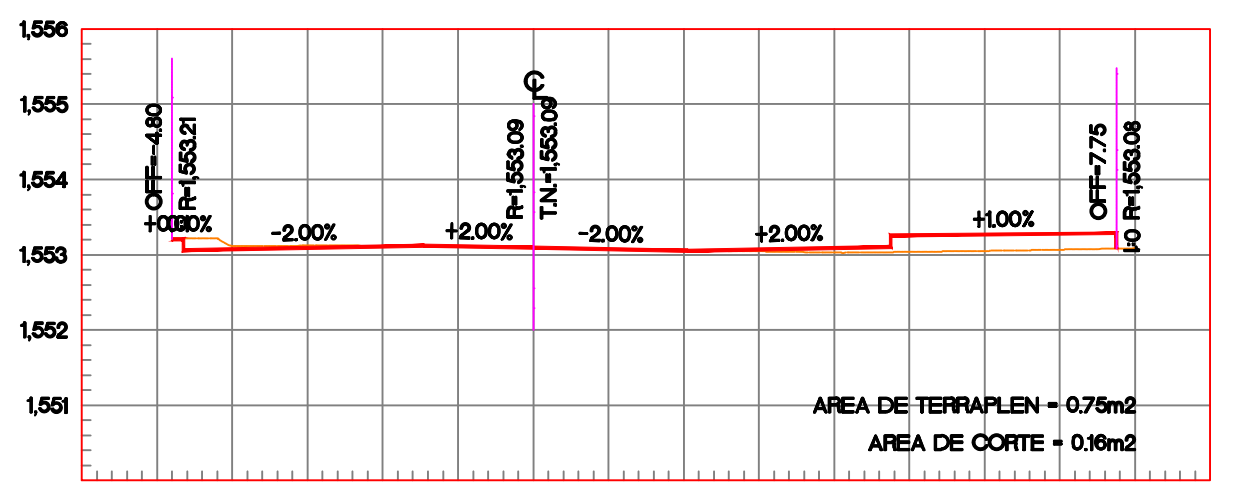
ESTACION 0+320.00
 ESCALA HORIZONTAL 1:100
 ESCALA VERTICAL 1:100



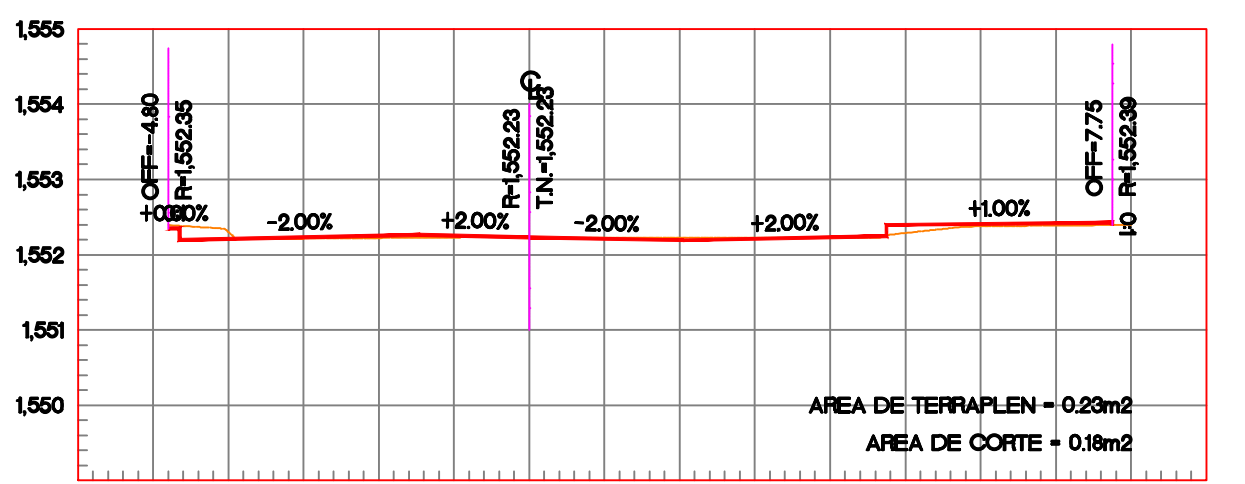
ESTACION 0+044.07
 ESCALA HORIZONTAL 1:100
 ESCALA VERTICAL 1:100



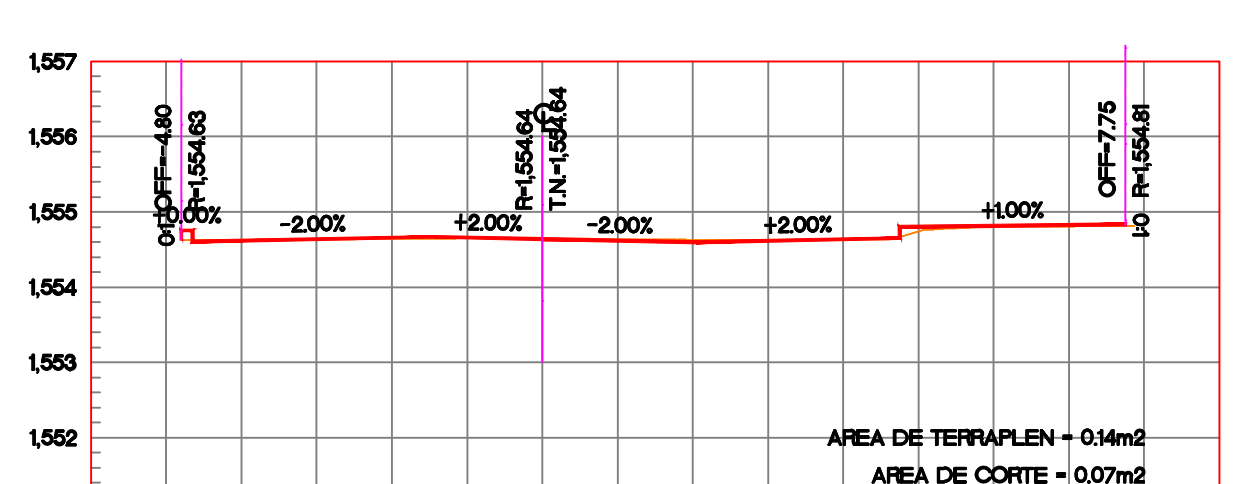
ESTACION 0+140.00
 ESCALA HORIZONTAL 1:100
 ESCALA VERTICAL 1:100



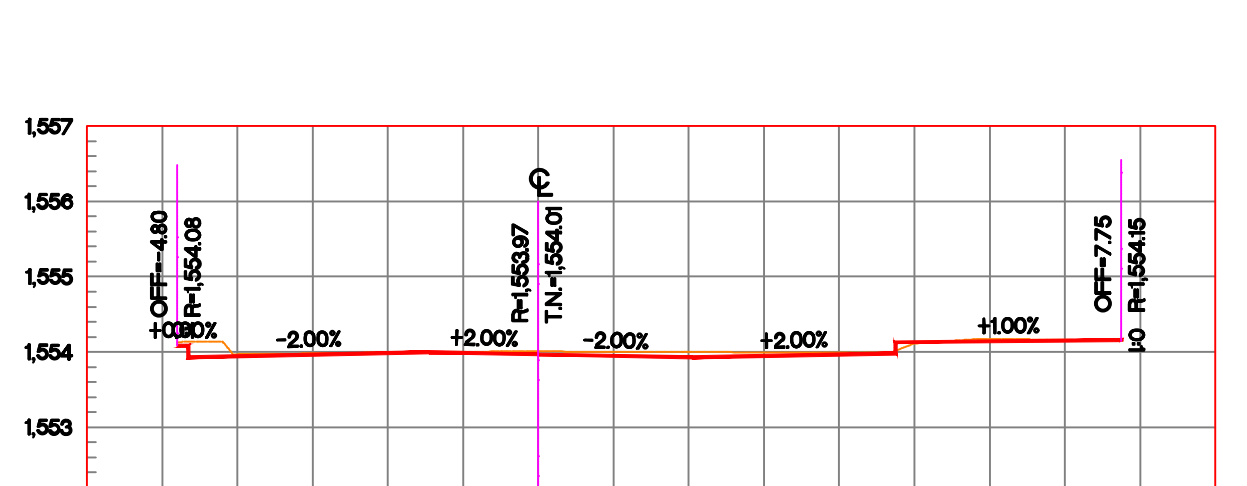
ESTACION 0+200.00
 ESCALA HORIZONTAL 1:100
 ESCALA VERTICAL 1:100



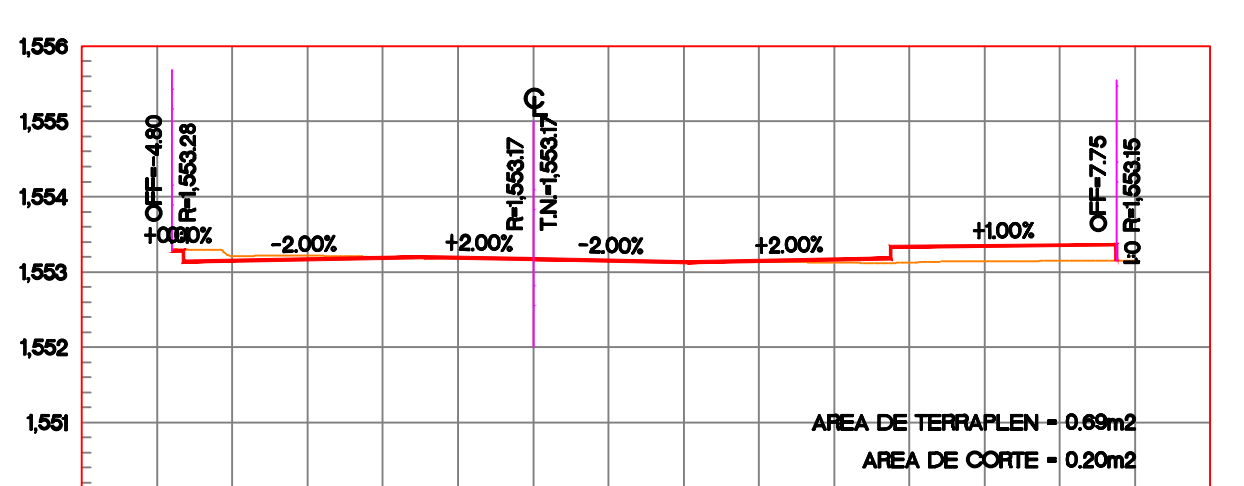
ESTACION 0+300.00
 ESCALA HORIZONTAL 1:100
 ESCALA VERTICAL 1:100



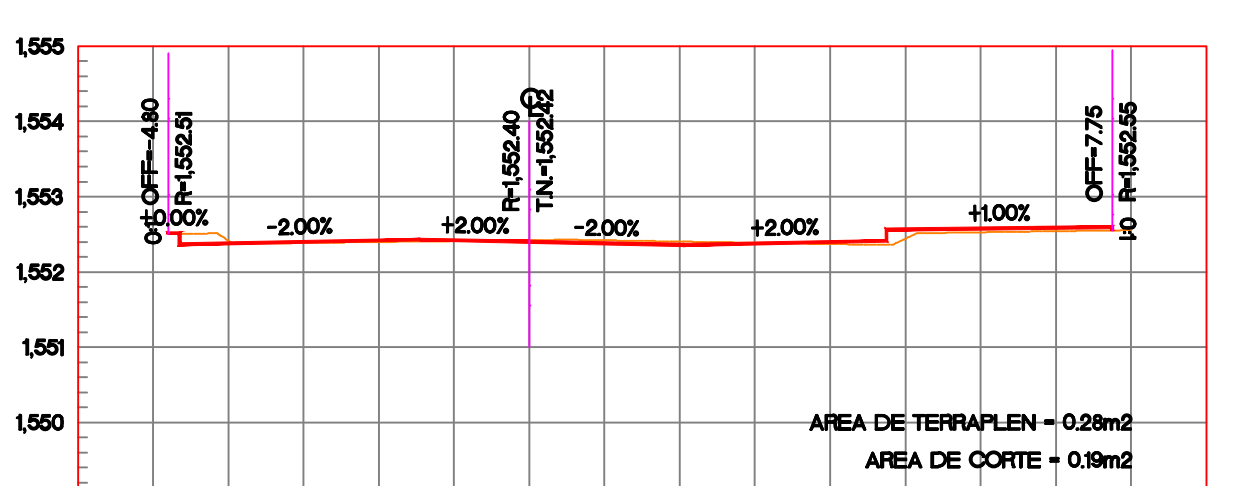
ESTACION 0+040.00
 ESCALA HORIZONTAL 1:100
 ESCALA VERTICAL 1:100



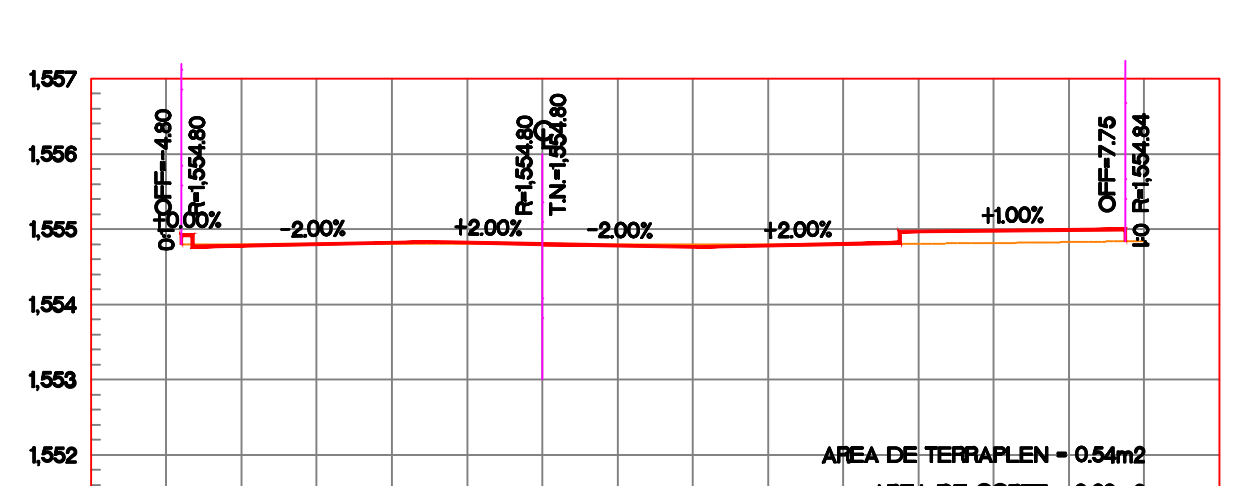
ESTACION 0+120.00
 ESCALA HORIZONTAL 1:100
 ESCALA VERTICAL 1:100



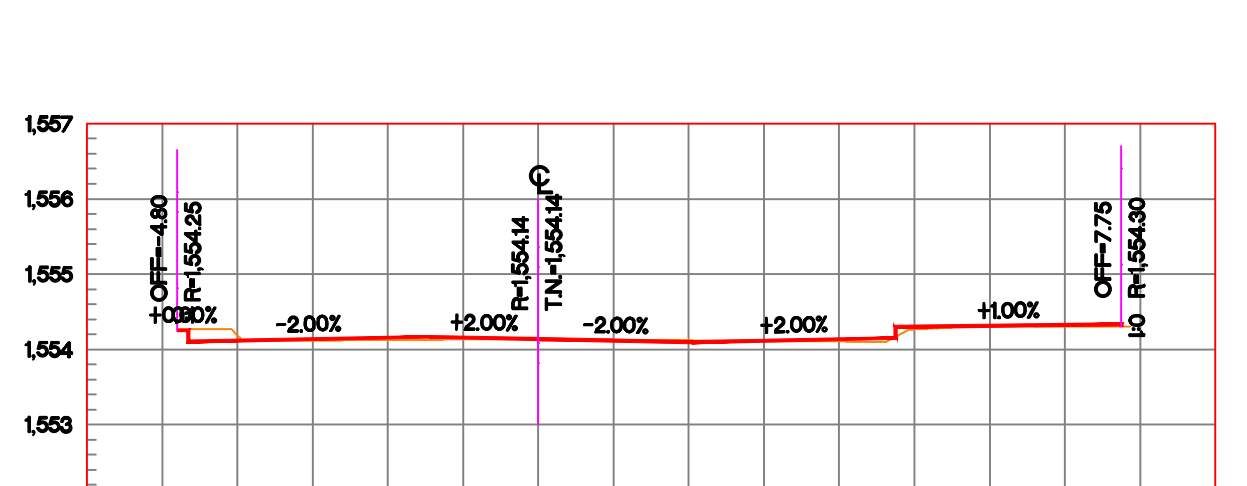
ESTACION 0+191.30
 ESCALA HORIZONTAL 1:100
 ESCALA VERTICAL 1:100



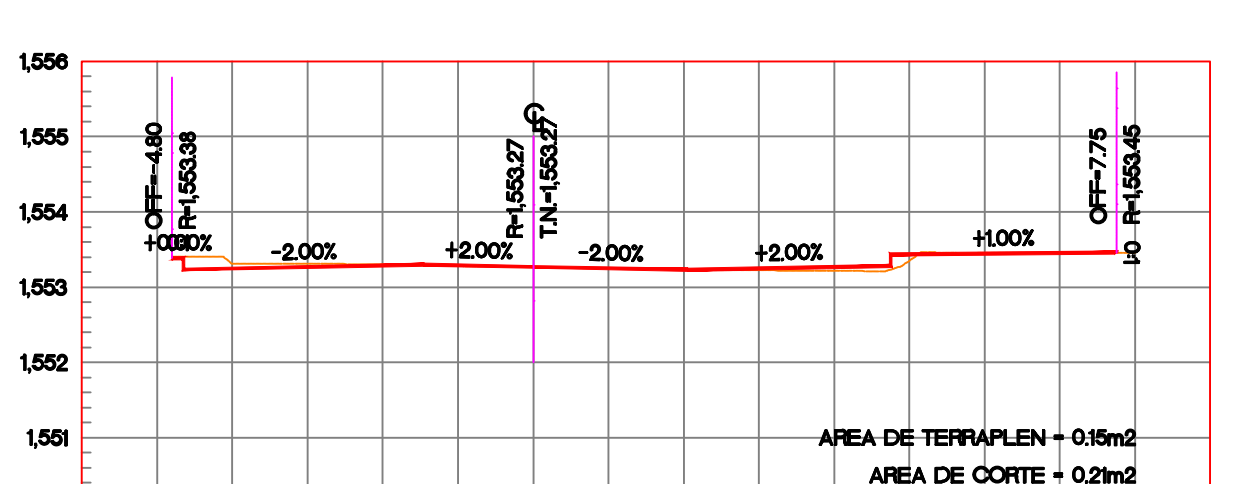
ESTACION 0+280.00
 ESCALA HORIZONTAL 1:100
 ESCALA VERTICAL 1:100



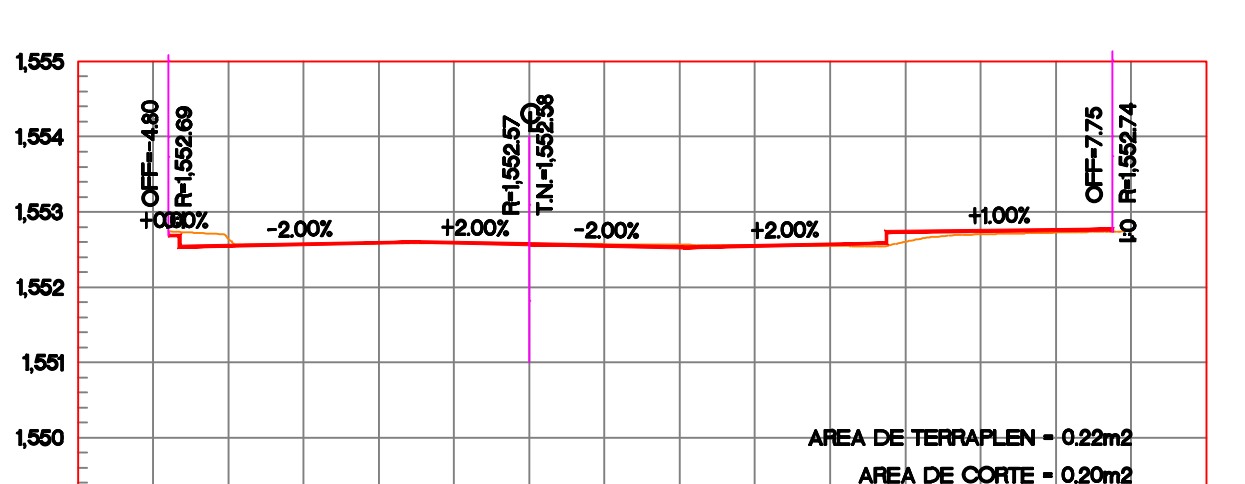
ESTACION 0+020.00
 ESCALA HORIZONTAL 1:100
 ESCALA VERTICAL 1:100



ESTACION 0+100.00
 ESCALA HORIZONTAL 1:100
 ESCALA VERTICAL 1:100



ESTACION 0+180.00
 ESCALA HORIZONTAL 1:100
 ESCALA VERTICAL 1:100



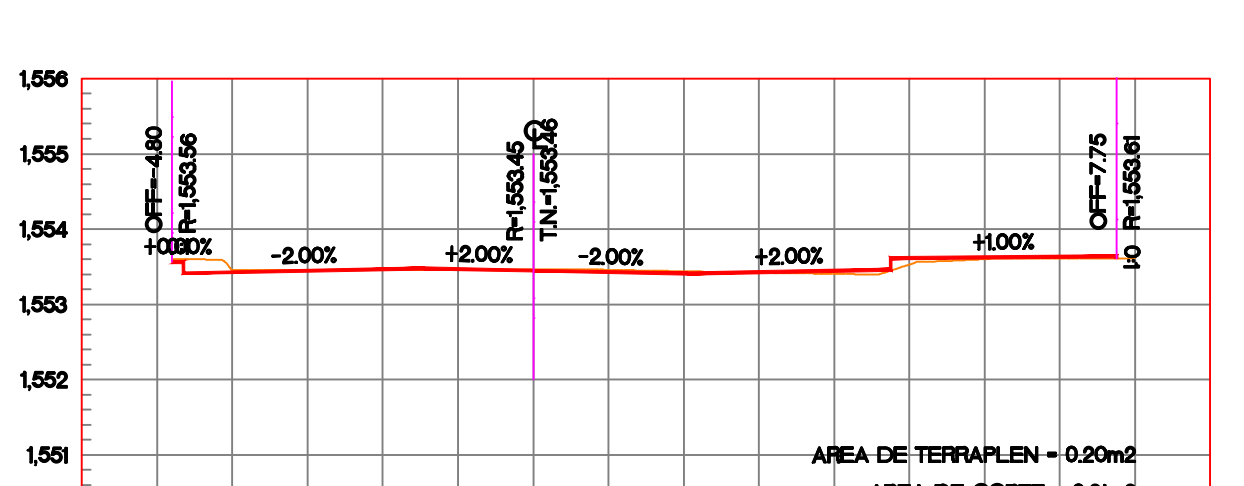
ESTACION 0+260.00
 ESCALA HORIZONTAL 1:100
 ESCALA VERTICAL 1:100



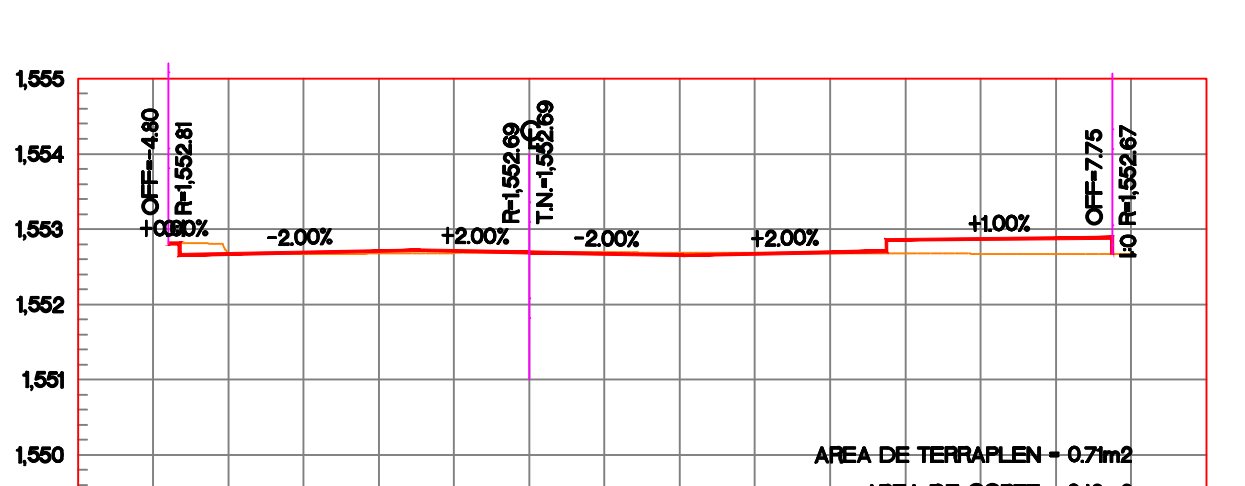
ESTACION 0+000.00
 ESCALA HORIZONTAL 1:100
 ESCALA VERTICAL 1:100



ESTACION 0+080.00
 ESCALA HORIZONTAL 1:100
 ESCALA VERTICAL 1:100



ESTACION 0+160.00
 ESCALA HORIZONTAL 1:100
 ESCALA VERTICAL 1:100



ESTACION 0+245.87
 ESCALA HORIZONTAL 1:100
 ESCALA VERTICAL 1:100

Nombre del proyecto:
 Modernización a la Red de Vía Urbana, Zona Centro. Incluye: pavimentación, alcantarillado sanitario, agua potable, banquetas, cruces peatonales, accesibilidad universal, señalética horizontal-vertical y obras complementarias, Municipio de Zapopan, Jalisco.

Contenido del plano:

Secciones

No. Contrato:
 DOPI-MUN-RM-PAV-LP-131-2022

Director de Obras Públicas e Infraestructura:

Ing. Ismael Jáuregui Castañeda

Jefe de la Unidad de Estudios y Proyectos:

Arq. Edwin Aguilar Escatet

Jefe de área: Inar. Norberto Esaú Romero Joya

Responsable del proyecto:

Ubicación:
 Col. Constitución, Zapopan, Jalisco

Fecha: septiembre 22
 Escala: Indicada
 Acotaciones: Metros

Clave:
GEO-CS-05