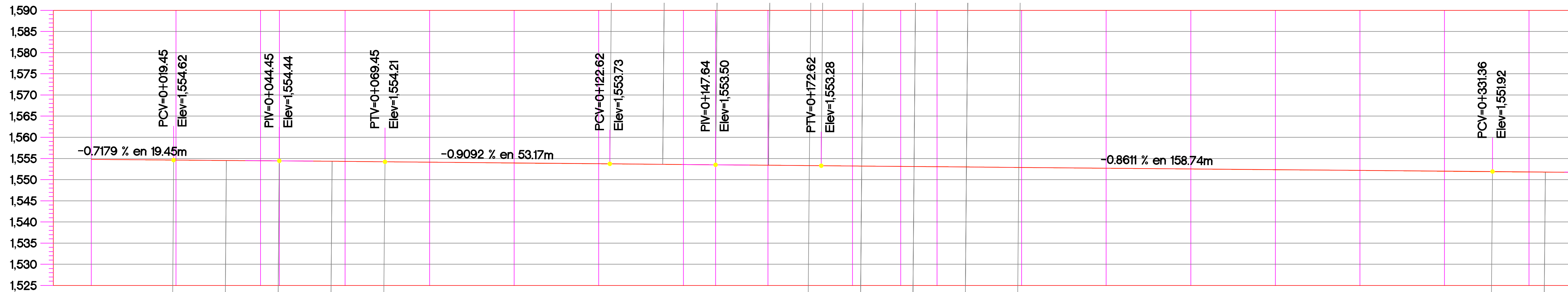
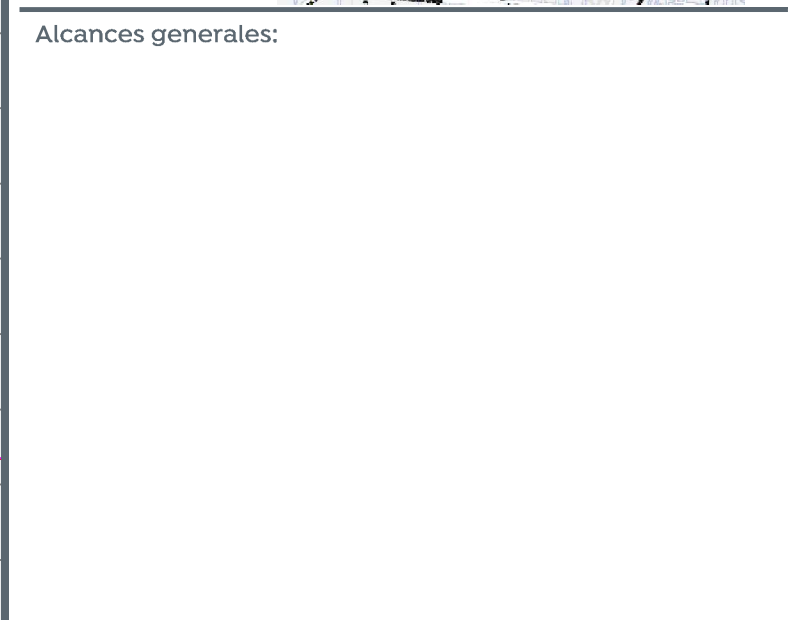
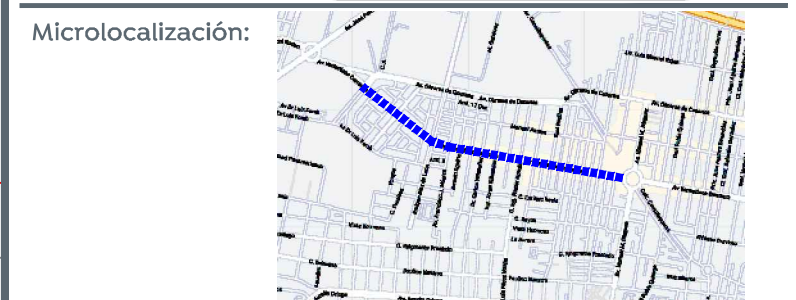
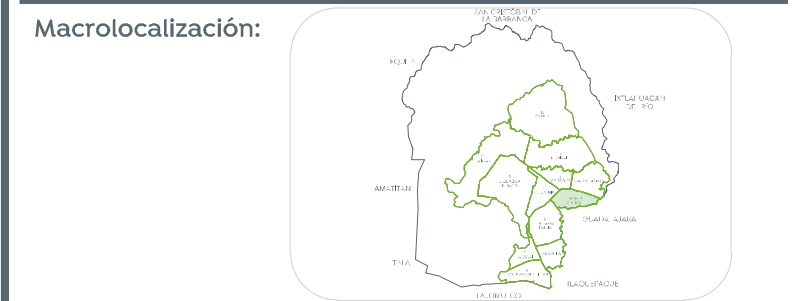


Planta cuerpo norte 1/4
0+000.00 a 0+340.00 Escala 1:500



ORDENADAS DE LA CURVA MASA	VOLUMEN		ESPESOR		ELEVACION	
	TERRAPLEN	CORTE	TERRAPLEN	CORTE	RASANTE	TERRENO
0+000.00	0.00	0.00	0.00	0.00	1,554.76	1,554.76
0+020.00	10.04	1.97	0.02	0.00	1,554.61	1,554.60
0+040.00	10.03	1.97	0.00	0.00	1,554.46	1,554.46
0+044.45	3.28	0.73	0.01	0.01	1,554.43	1,554.44
0+060.00	7.08	2.70	0.01	0.01	1,554.29	1,554.30
0+080.00	5.05	3.41	0.01	0.01	1,554.11	1,554.13
0+100.00	7.80	2.68	0.04	0.00	1,553.93	1,553.90
0+120.00	8.72	1.75	0.02	0.00	1,553.75	1,553.73
0+140.00	9.20	2.37	0.01	0.00	1,553.57	1,553.56
0+147.62	5.51	1.00	0.00	0.00	1,553.50	1,553.50
0+160.00	7.09	1.85	0.01	0.00	1,553.39	1,553.41
0+180.00	4.06	3.46	0.01	0.00	1,553.22	1,553.23
0+191.38	5.41	1.83	0.01	0.00	1,553.12	1,553.13
0+200.00	6.47	1.66	0.02	0.00	1,553.05	1,553.07
0+220.00	10.18	3.28	0.02	0.00	1,552.88	1,552.86
0+240.00	4.72	2.48	0.03	0.00	1,552.70	1,552.67
0+260.00	5.46	2.26	0.03	0.00	1,552.53	1,552.50
0+280.00	9.89	1.22	0.05	0.00	1,552.36	1,552.31
0+300.00	8.61	3.13	0.02	0.00	1,552.19	1,552.17
0+320.00	7.16	3.36	0.05	0.00	1,552.02	1,551.96
0+340.00	10.19	0.98	0.06	0.00	1,551.84	1,551.79



- Simbología
- 0+000.00 Cadenamientos @ 20 m
 - Eje geométrico
 - 1:632.08 Rasante
 - 1:427/m Cota trazo
 - P164 Punto de cuadro de construcción

Nombre del proyecto:
Modernización a la Red de Vía Urbana, Zona Centro. Incluye: pavimentación, alcantarillado sanitario, agua potable, banquetas, cruces peatonales, accesibilidad universal, señalética horizontal-vertical y obras complementarias, Municipio de Zapopan, Jalisco.

Contenido del plano:
Planta y perfil

No. Contrato:
DOPI-MUN-RM-PAV-LP-131-2022

Director de Obras Públicas e Infraestructura:
Ing. Ismael Jáuregui Castañeda

Jefe de la Unidad de Estudios y Proyectos:
Arq. Edwin Aguiar Escatel

Jefe de área:
Ingr. Norberto Esaú Romero Joya

Responsable del proyecto:

Ubicación:
Col. Constitución, Zapopan, Jalisco

Fecha: septiembre 22
Escala: Indicada
Acotaciones: Metros

Clave:
GEO-CN-01