
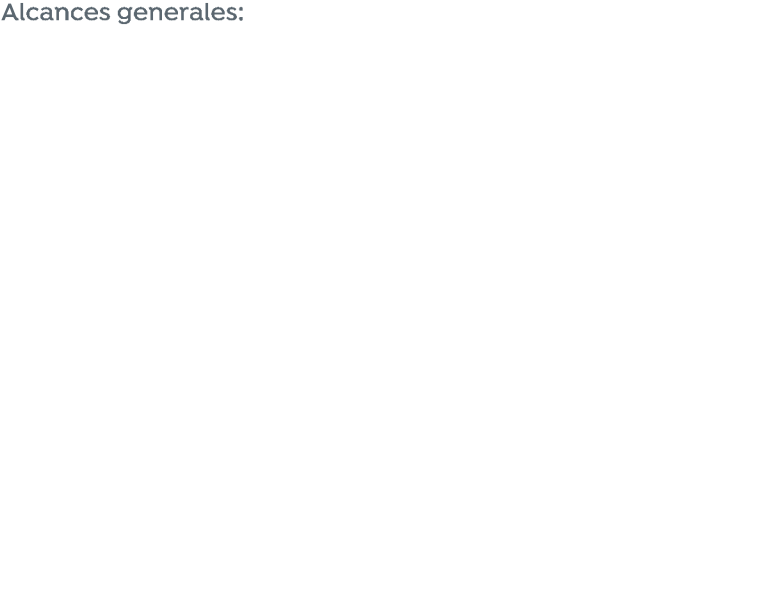
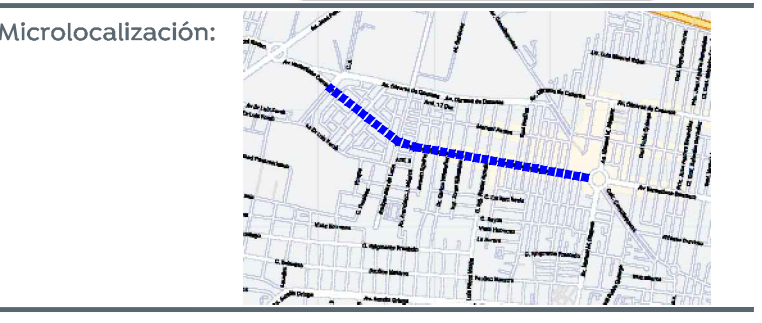
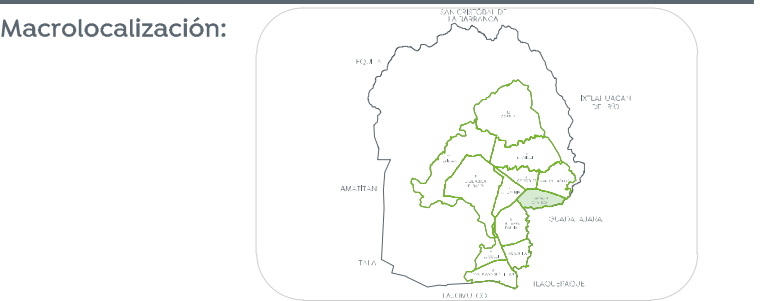


Planta cuerpo norte 4/4
1+020.00 a 1+370.57 Escala 1:500



ORDENADAS DE LA CURVA MASA	VOLUMEN		ESPESOR		ELEVACION	
	TERRAPLEN	CORTE	TERRAPLEN	CORTE	RASANTE	TERRENO
9,533	7.65	1.16		0.01	1,543.32	1,543.33
9,528	9.14	4.00		0.02	1,543.07	1,543.09
9,518	13.50	3.82	0.03		1,542.82	1,542.79
9,506	16.06	3.24		0.00	1,542.58	1,542.58
9,495	12.67	1.92	0.00		1,542.44	1,542.44
9,485	10.63	1.14	0.01		1,542.33	1,542.33
9,465	22.60	1.92	0.02		1,542.09	1,542.07
9,443	24.19	2.11	0.00		1,541.84	1,541.85
9,424	21.25	2.76	0.04		1,541.60	1,541.64
9,414	11.60	1.30	0.00		1,541.48	1,541.48
9,402	13.02	1.12	0.01		1,541.36	1,541.35
9,377	26.33	1.55	0.01		1,541.13	1,541.11
9,351	27.54	1.55	0.01		1,540.89	1,540.88
9,330	22.70	1.71	0.02		1,540.66	1,540.64
9,320	11.03	1.25	0.00		1,540.55	1,540.55
9,313	10.12	2.37	0.02		1,540.48	1,540.50
9,305	14.02	6.60	0.05		1,540.34	1,540.39
9,299	14.21	7.97	0.06		1,540.21	1,540.27
9,303	8.59	12.33	0.14		1,540.07	1,540.21
9,310	6.79	14.57	0.11		1,539.94	1,540.04
9,314	6.91	10.73	0.07		1,539.80	1,539.87
9,321	1.49	7.82	0.00		1,539.73	1,539.73



Simbología

- +000.00 Cadenamientos @ 20 m
- - - Eje geométrico
- 1.632.08 Rasante
- 1.427/m Cota trazo
- P164 Punto de cuadro de construcción

Nombre del proyecto:
 Modernización a la Red de Vía Urbana, Zona Centro, incluye: pavimentación, alcantarillado sanitario, agua potable, banquetas, cruces peatonales, accesibilidad universal, señalética horizontal-vertical y obras complementarias, Municipio de Zapopan, Jalisco.

Contenido del plano:
 Planta y perfil

No. Contrato:
 DOPI-MUN-RM-PAV-LP-131-2022

Director de Obras Públicas e Infraestructura:
 Ing. Ismael Jáuregui Castañeda

Jefe de la Unidad de Estudios y Proyectos:
 Arq. Edwin Aguilar Escatel

Jefe de área:
 Inar. Norberto Esaú Romero Joya

Responsable del proyecto:

Ubicación:
 Col. Constitución, Zapopan, Jalisco

Fecha: septiembre 22
 Escala: Indicada
 Acotaciones: Metros

Clave:
GEO-CN-04