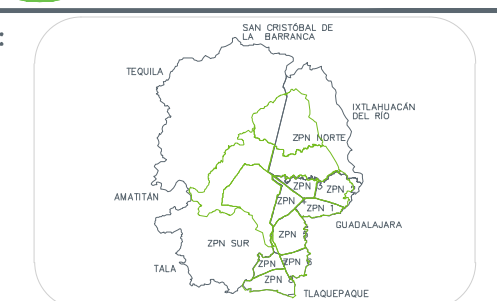


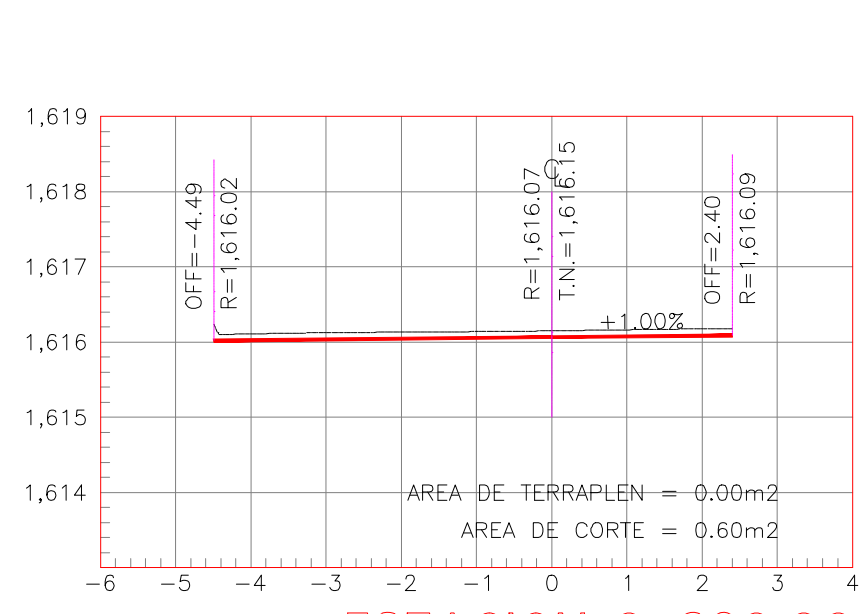
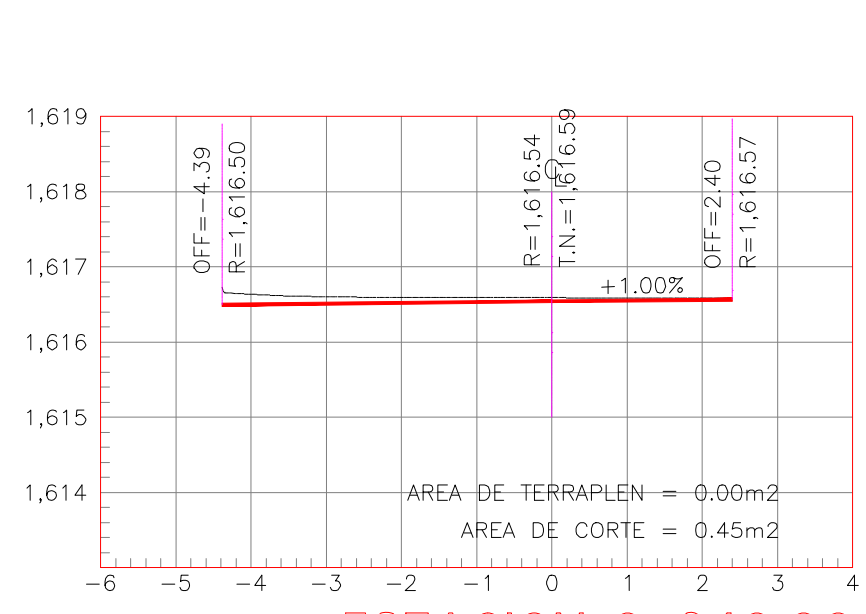
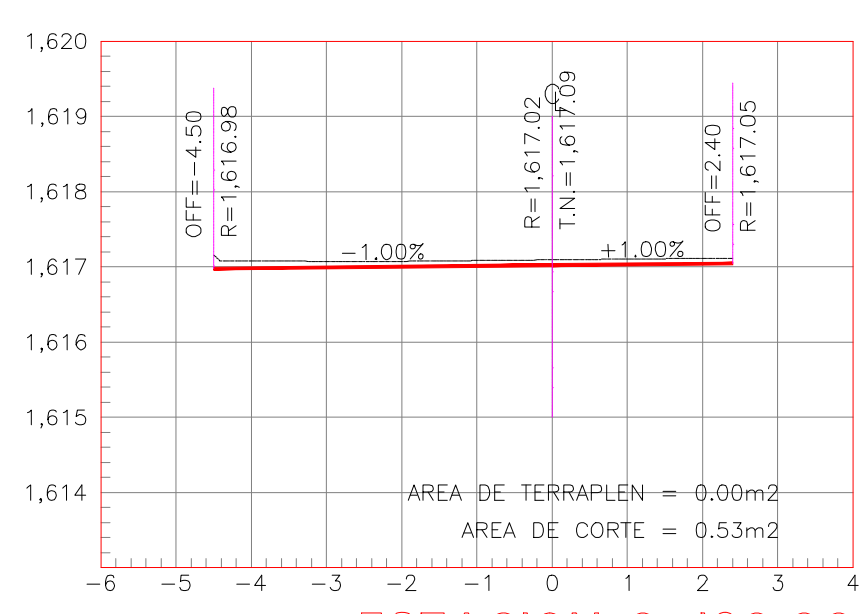
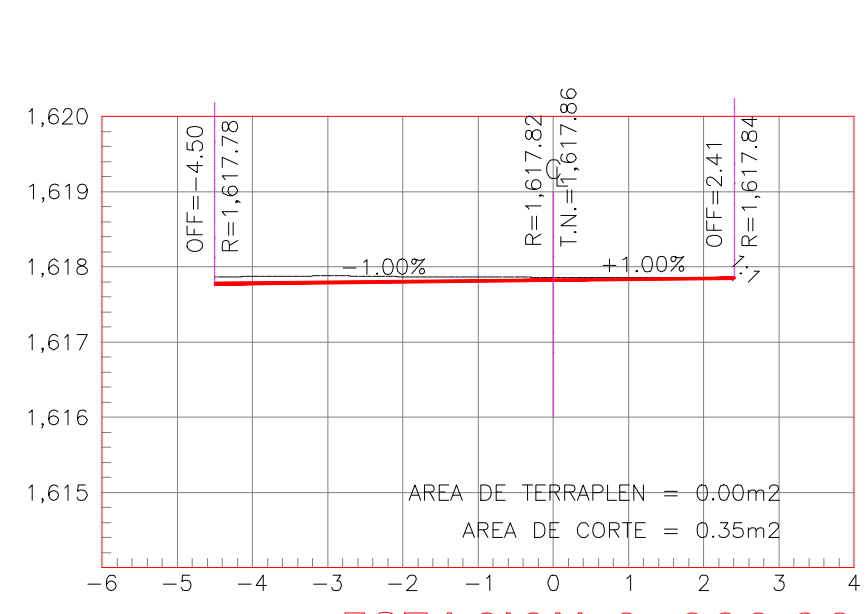
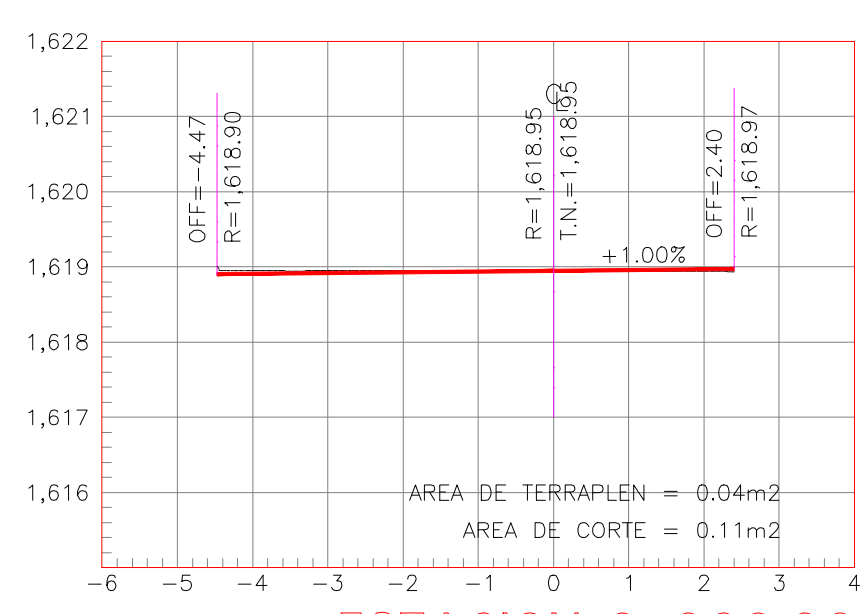
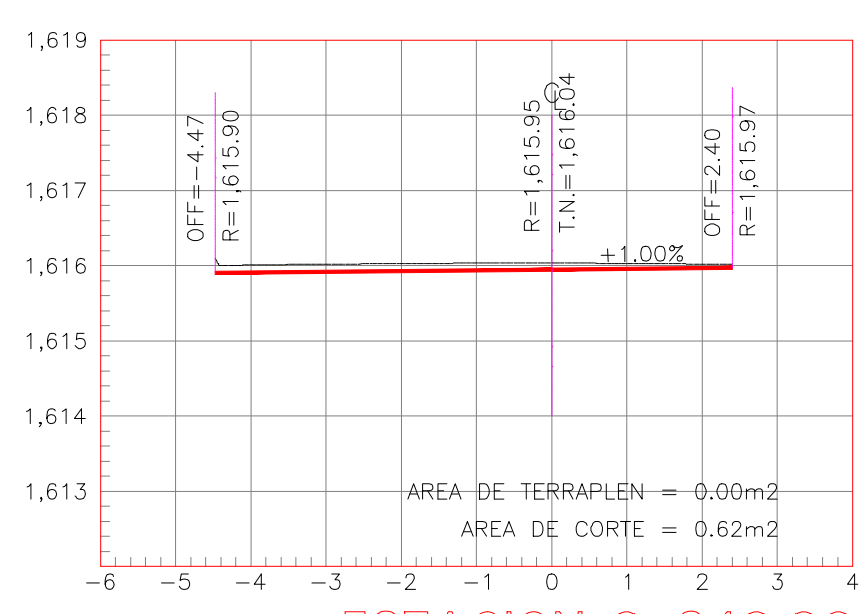
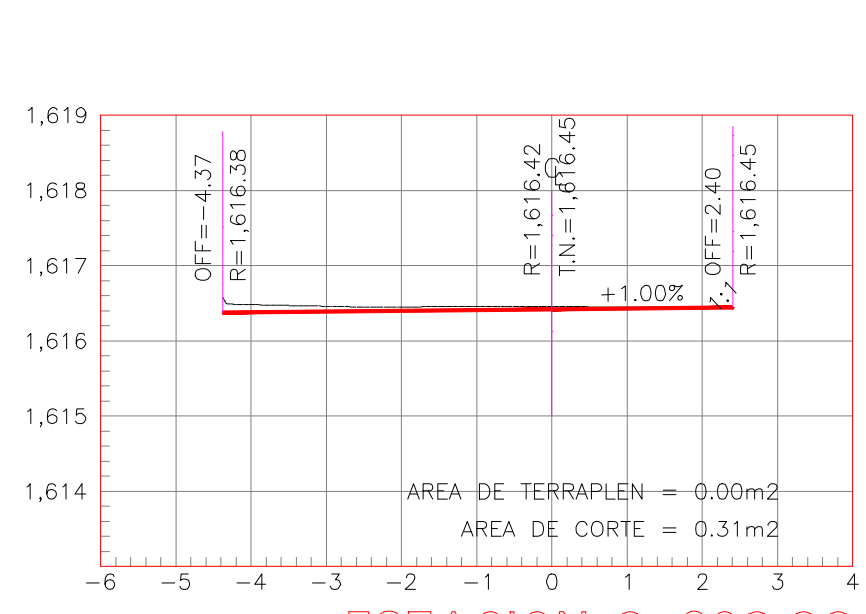
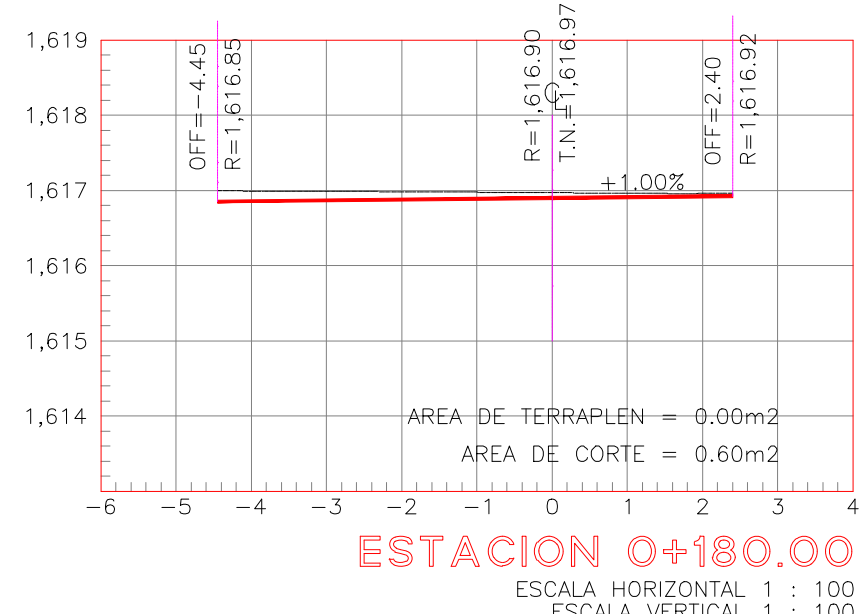
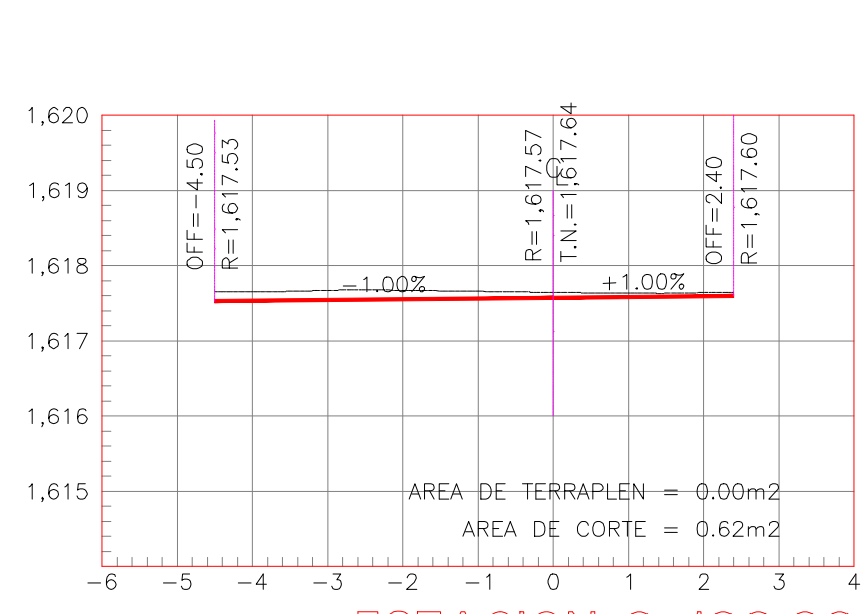
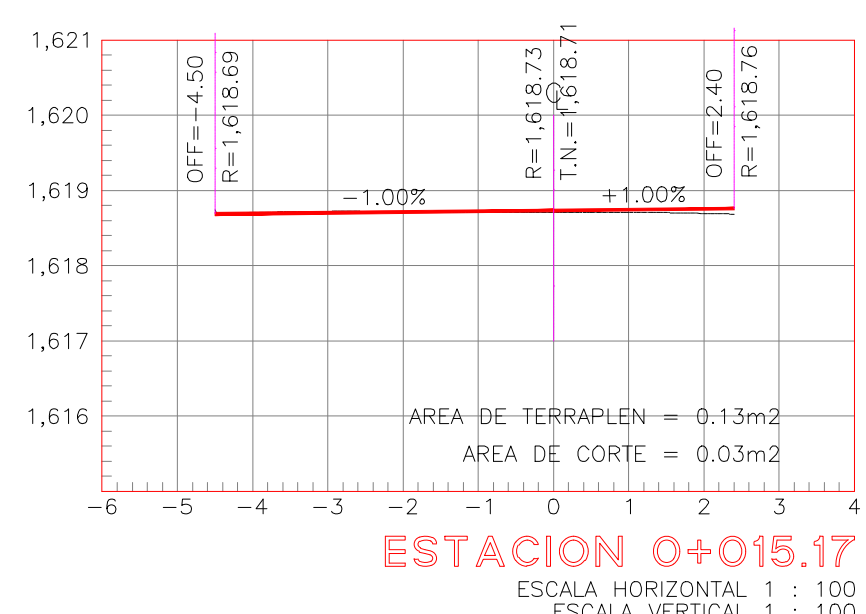
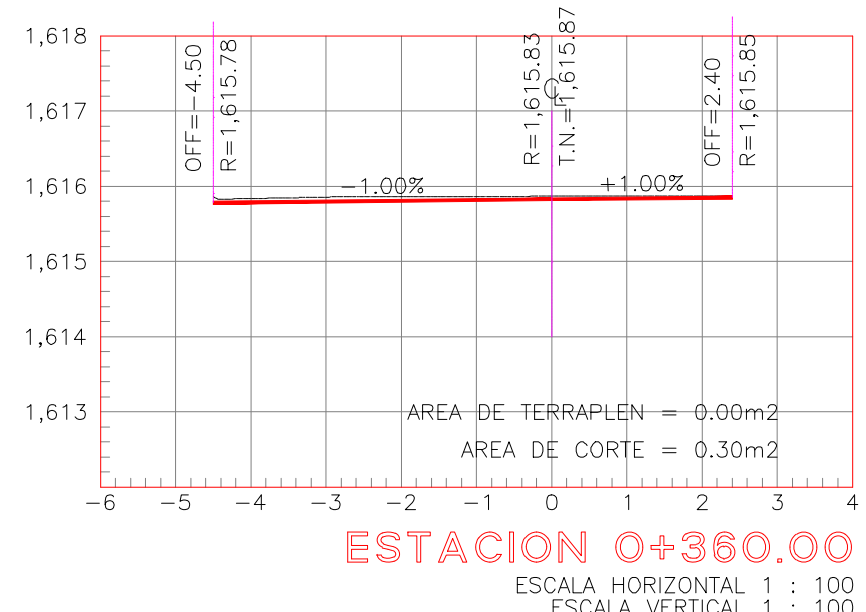
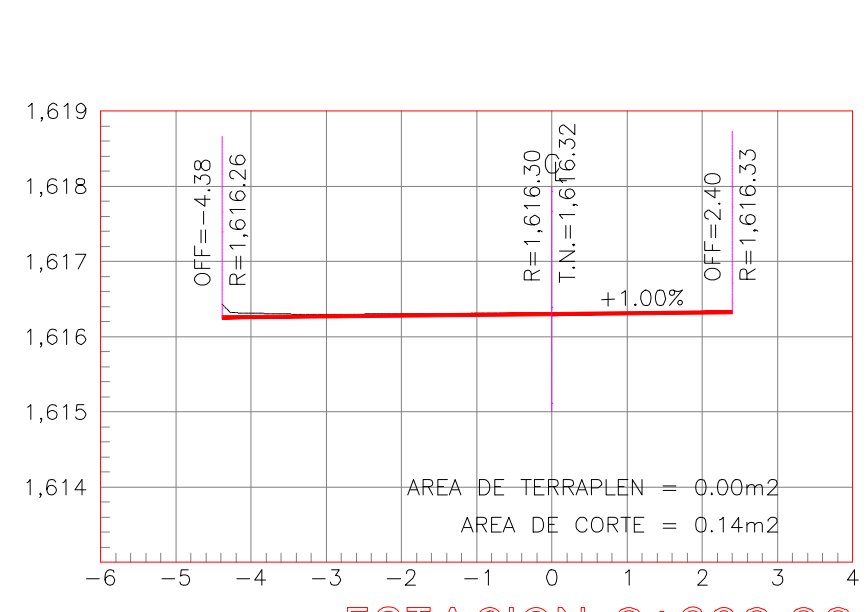
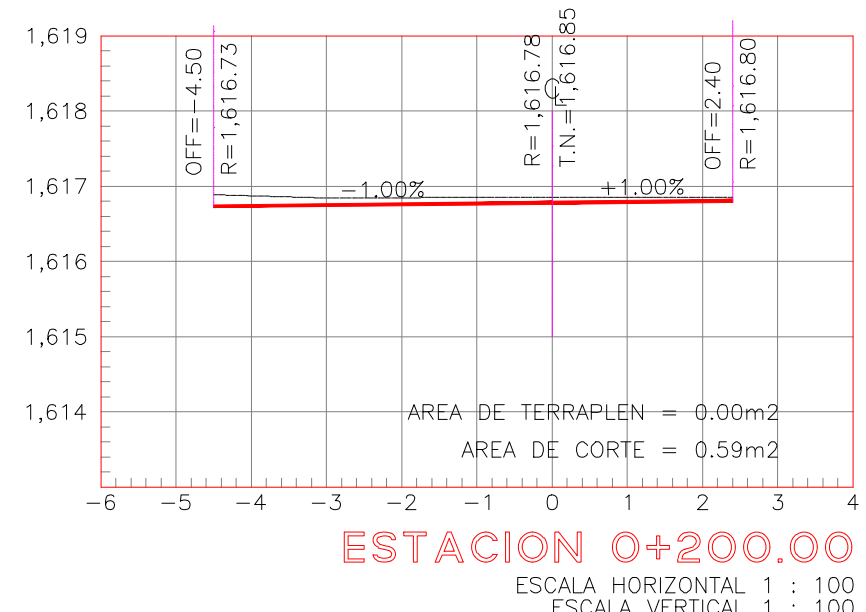
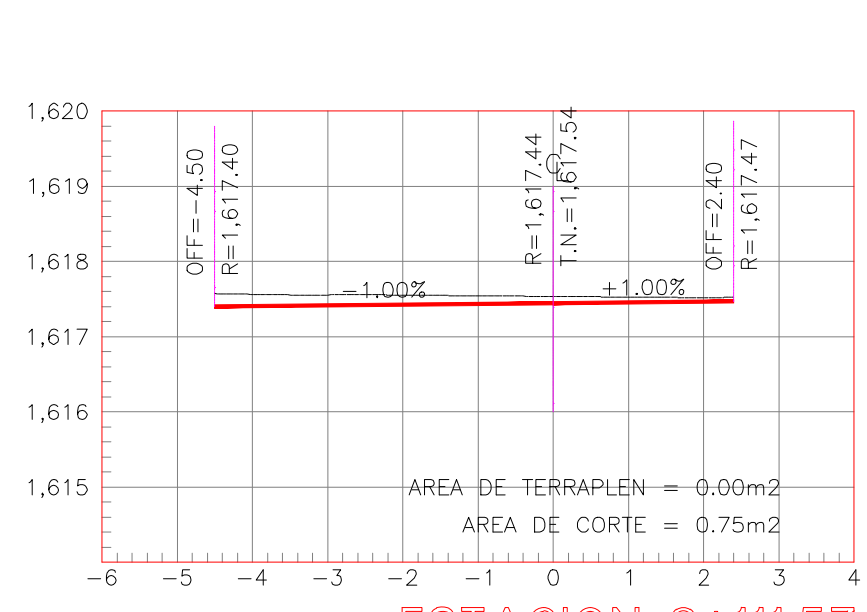
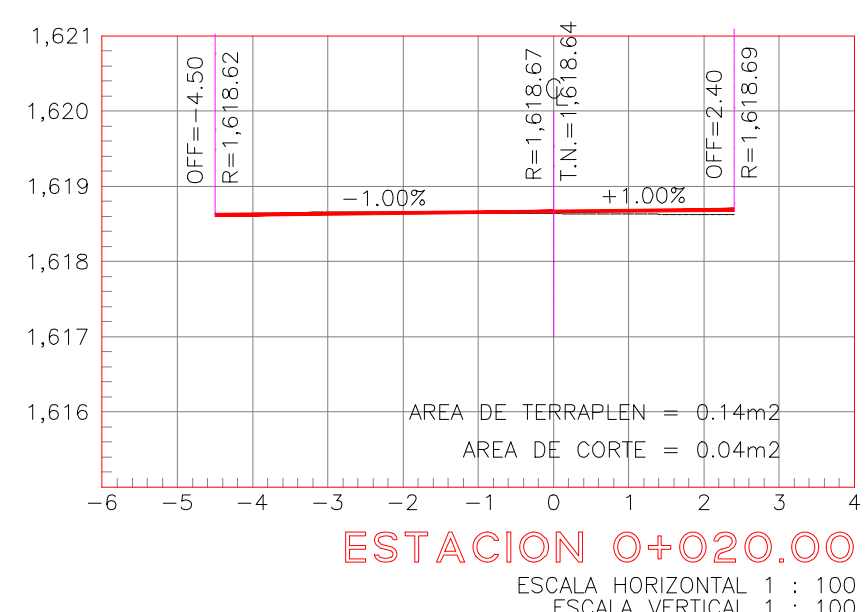
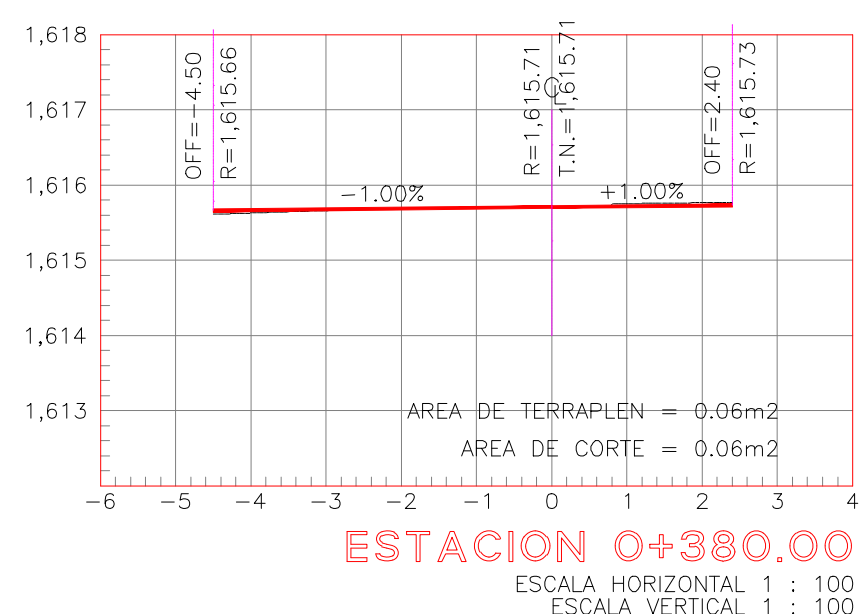
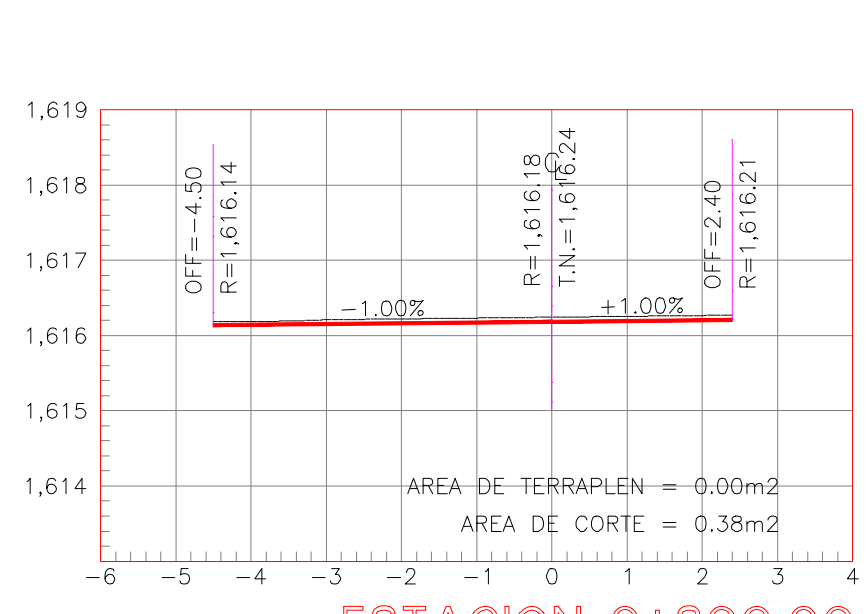
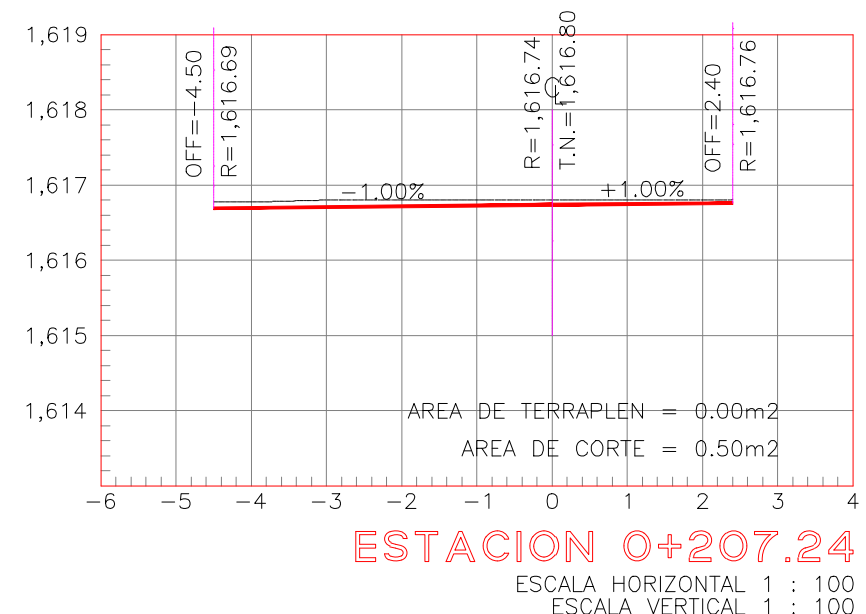
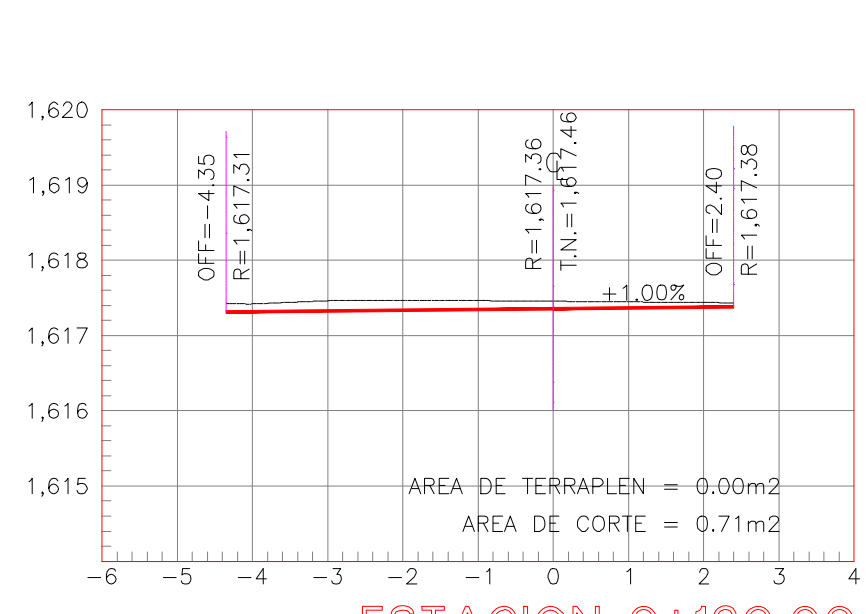
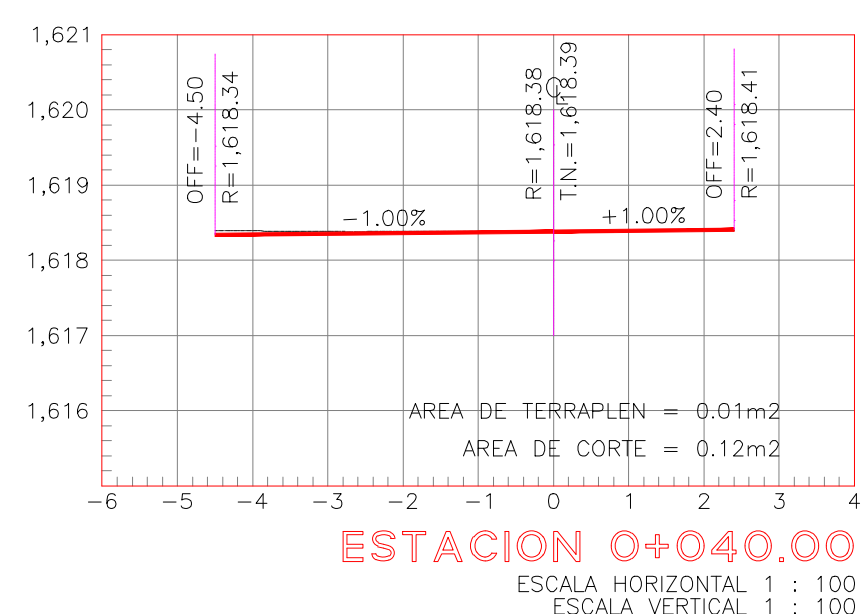
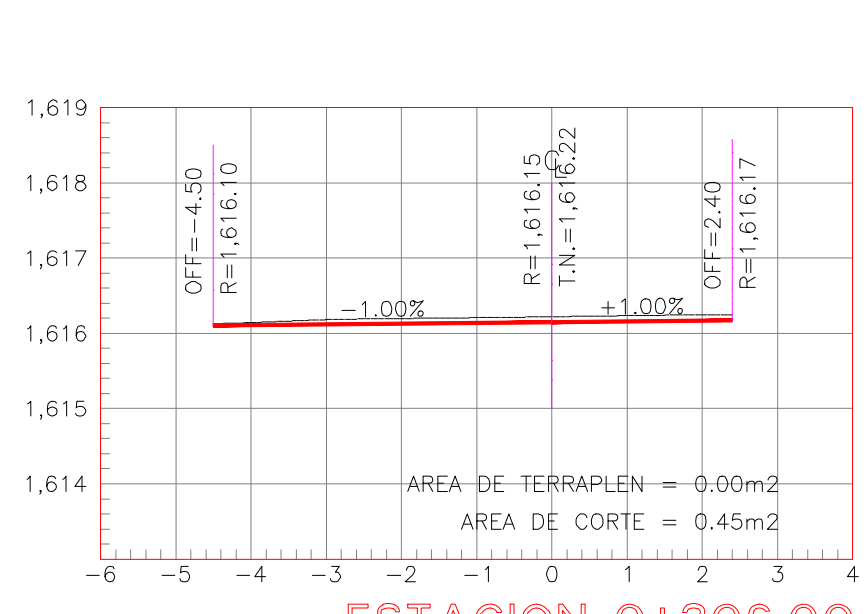
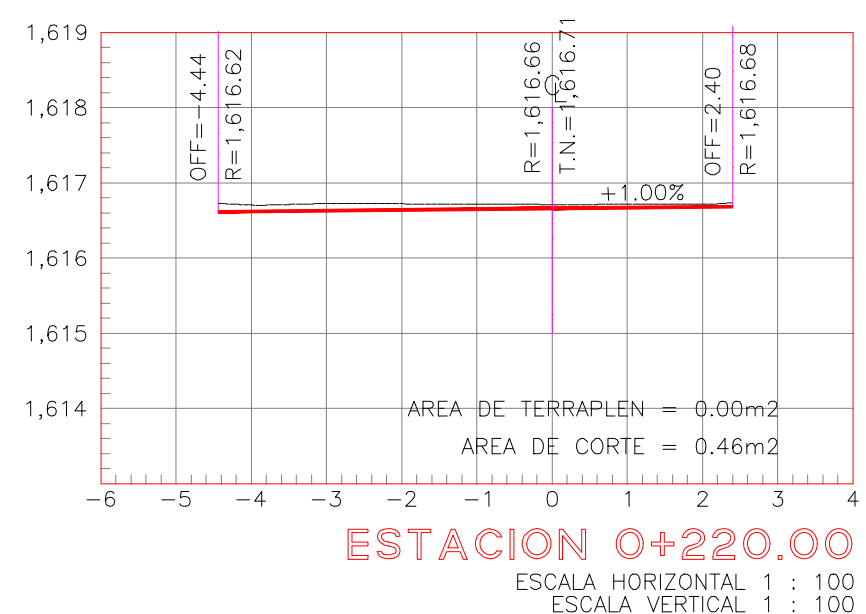
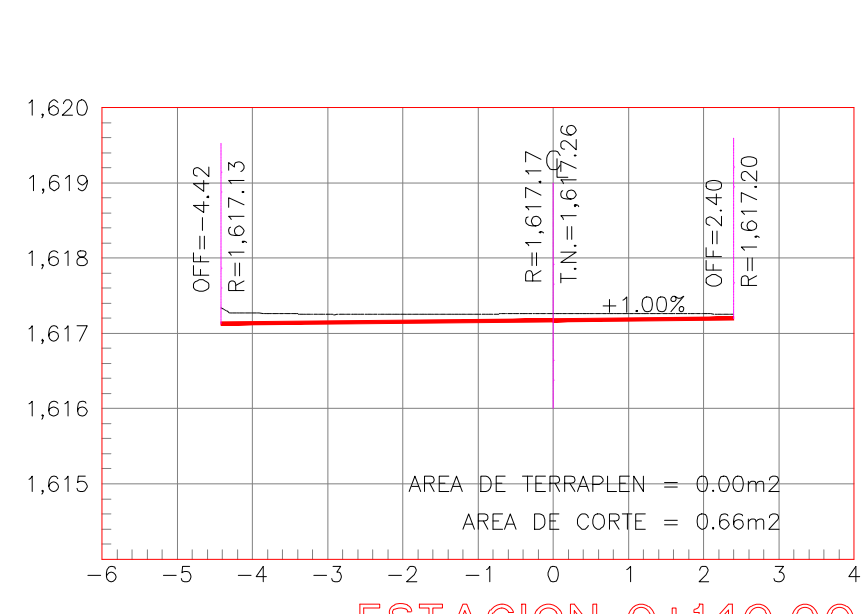
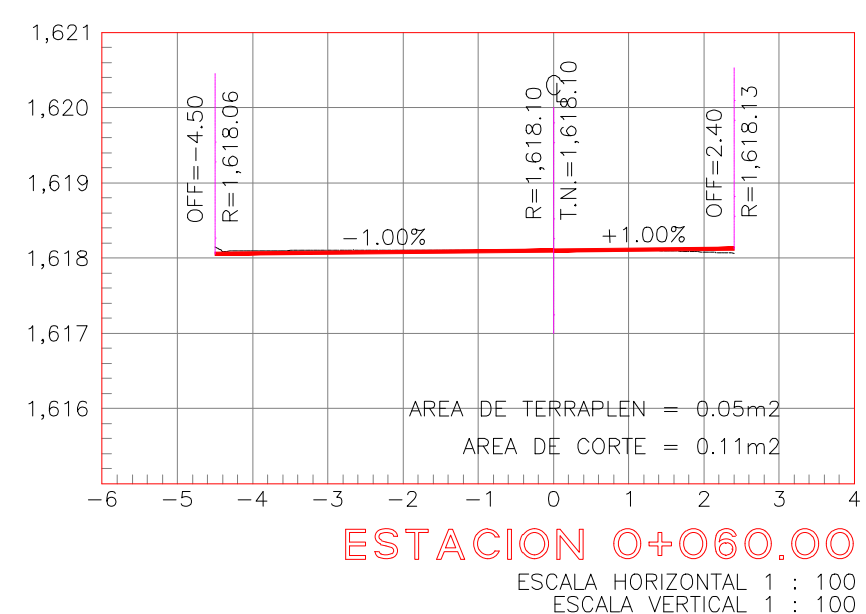
Macrolocalización:



Microlocalización:



Alcances generales:



CUADRO DE CONSTRUCCION DE EJE						
EST	PV	RUMBO	DISTANCIA	V	COORDENADAS	
					X	Y
PST=0+000.00	PST=0+382.38	S 67°03'37.03" E	382.384	PST=0+000.00	665,018.2589	2,284,834.2663
				PST=0+382.38	665,370.4024	2,284,685.2274
LONGITUD = 382.384m						

CUADRO DE CURVAS						
CURVA	DELTA	RADIO	ARCO	STAN	CUERDA	AREA BAJO CUERDA
C1	00°7'0.47"	12,265.122	25.002	12.501	25.002	0.106
C2	00°7'0.49"	12,264.217	25.002	12.501	25.002	0.106
C3	00°7'0.50"	12,263.464	25.001	12.501	25.001	0.106
C4	00°7'0.52"	12,262.863	25.001	12.500	25.001	0.106

Nombre del proyecto:
 Modernización a la Red de Vía Urbana, Zona Sur B, incluye: pavimentación, alcantarillado sanitario, agua potable, banquetas, cruces peatonales, accesibilidad universal, señalética horizontal-vertical y obras complementarias, Municipio de Zapopan, Jalisco

Contenido del plano:

Secciones y cuadros de construcción

No. Contrato:

DOPI-MUN-RM-PAV-LP-130-2022

Director de Obras Públicas e Infraestructura:

Ing. Ismael Jáuregui Castañeda

Jefe de la Unidad de Estudios y Proyectos:

Arq. Edwin Aguilar Escatet

Jefe de Área:

Ing. Norberto Esaú Romero Joya

Responsable del proyecto:

Ubicación:

Zapopan, Jalisco

Fecha: septiembre 2022

Escala: Indicada

Acotaciones: Metros

Clave: GEO-02