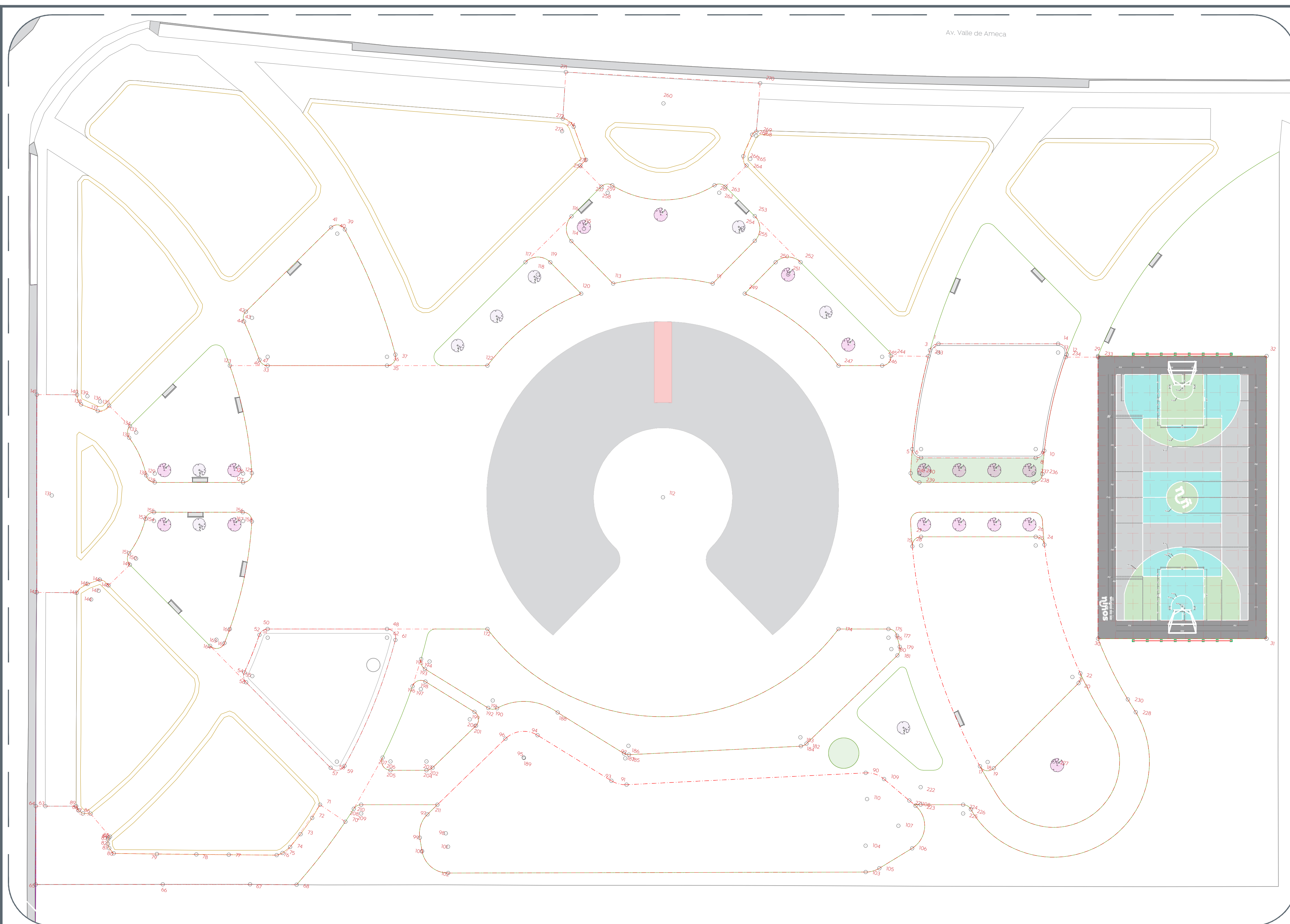


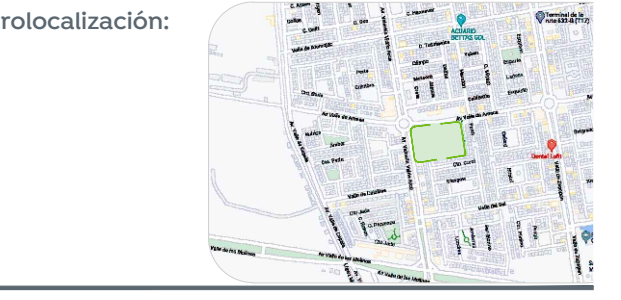
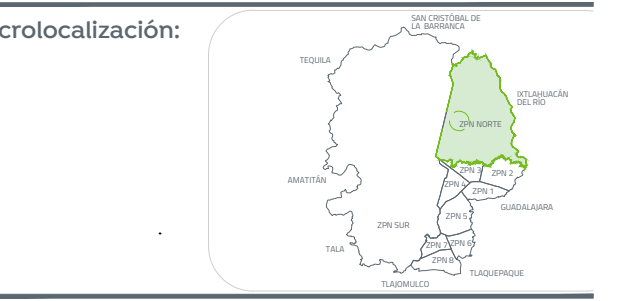
Av. Valle de Ameca



01 Planta de Trazo  
1:250



SUPERFICIE = 142.09 m2		SUPERFICIE = 142.09 m2	
CUADRO DE CONSTRUCCION		CUADRO DE CONSTRUCCION	
ID	DESCRIPCION	ID	DESCRIPCION
1	... ..	1	... ..
2	... ..	2	... ..
3	... ..	3	... ..
4	... ..	4	... ..
5	... ..	5	... ..
6	... ..	6	... ..
7	... ..	7	... ..
8	... ..	8	... ..
9	... ..	9	... ..
10	... ..	10	... ..
11	... ..	11	... ..
12	... ..	12	... ..
13	... ..	13	... ..
14	... ..	14	... ..
15	... ..	15	... ..
16	... ..	16	... ..
17	... ..	17	... ..
18	... ..	18	... ..
19	... ..	19	... ..
20	... ..	20	... ..
21	... ..	21	... ..
22	... ..	22	... ..
23	... ..	23	... ..
24	... ..	24	... ..
25	... ..	25	... ..
26	... ..	26	... ..
27	... ..	27	... ..
28	... ..	28	... ..
29	... ..	29	... ..
30	... ..	30	... ..
31	... ..	31	... ..
32	... ..	32	... ..
33	... ..	33	... ..
34	... ..	34	... ..
35	... ..	35	... ..
36	... ..	36	... ..
37	... ..	37	... ..
38	... ..	38	... ..
39	... ..	39	... ..
40	... ..	40	... ..
41	... ..	41	... ..
42	... ..	42	... ..
43	... ..	43	... ..
44	... ..	44	... ..
45	... ..	45	... ..
46	... ..	46	... ..
47	... ..	47	... ..
48	... ..	48	... ..
49	... ..	49	... ..
50	... ..	50	... ..
51	... ..	51	... ..
52	... ..	52	... ..
53	... ..	53	... ..
54	... ..	54	... ..
55	... ..	55	... ..
56	... ..	56	... ..
57	... ..	57	... ..
58	... ..	58	... ..
59	... ..	59	... ..
60	... ..	60	... ..
61	... ..	61	... ..
62	... ..	62	... ..
63	... ..	63	... ..
64	... ..	64	... ..
65	... ..	65	... ..
66	... ..	66	... ..
67	... ..	67	... ..
68	... ..	68	... ..
69	... ..	69	... ..
70	... ..	70	... ..
71	... ..	71	... ..
72	... ..	72	... ..
73	... ..	73	... ..
74	... ..	74	... ..
75	... ..	75	... ..
76	... ..	76	... ..
77	... ..	77	... ..
78	... ..	78	... ..
79	... ..	79	... ..
80	... ..	80	... ..
81	... ..	81	... ..
82	... ..	82	... ..
83	... ..	83	... ..
84	... ..	84	... ..
85	... ..	85	... ..
86	... ..	86	... ..
87	... ..	87	... ..
88	... ..	88	... ..
89	... ..	89	... ..
90	... ..	90	... ..
91	... ..	91	... ..
92	... ..	92	... ..
93	... ..	93	... ..
94	... ..	94	... ..
95	... ..	95	... ..
96	... ..	96	... ..
97	... ..	97	... ..
98	... ..	98	... ..
99	... ..	99	... ..
100	... ..	100	... ..
101	... ..	101	... ..
102	... ..	102	... ..
103	... ..	103	... ..
104	... ..	104	... ..
105	... ..	105	... ..
106	... ..	106	... ..
107	... ..	107	... ..
108	... ..	108	... ..
109	... ..	109	... ..
110	... ..	110	... ..
111	... ..	111	... ..
112	... ..	112	... ..
113	... ..	113	... ..
114	... ..	114	... ..
115	... ..	115	... ..
116	... ..	116	... ..
117	... ..	117	... ..
118	... ..	118	... ..
119	... ..	119	... ..
120	... ..	120	... ..
121	... ..	121	... ..
122	... ..	122	... ..
123	... ..	123	... ..
124	... ..	124	... ..
125	... ..	125	... ..
126	... ..	126	... ..
127	... ..	127	... ..
128	... ..	128	... ..
129	... ..	129	... ..
130	... ..	130	... ..
131	... ..	131	... ..
132	... ..	132	... ..
133	... ..	133	... ..
134	... ..	134	... ..
135	... ..	135	... ..
136	... ..	136	... ..
137	... ..	137	... ..
138	... ..	138	... ..
139	... ..	139	... ..
140	... ..	140	... ..
141	... ..	141	... ..
142	... ..	142	... ..
143	... ..	143	... ..
144	... ..	144	... ..
145	... ..	145	... ..
146	... ..	146	... ..
147	... ..	147	... ..
148	... ..	148	... ..
149	... ..	149	... ..
150	... ..	150	... ..



Alcances Generales:

Nombre del proyecto:  
Rehabilitación del Parque Rojo, ubicado en Av. V de Ameca y Av. Valentín Vidrio Arce, colonia Val Molinos, Municipio de Zapopan, Jalisco

Contenido del plano:  
**Planta de trazo**

No. Contrato:  
DOPI-ABC-DEFGH-IJ-KL-001-0000

Director de Obras Públicas e Infraestructura:

Ingr. Ismael Jáuregui Castañeda

Jefe de la Unidad de Estudios y Proyectos:

Arq. Edwin Aguiar Escatel

Jefe de área:  
Arq. Angela Jazmin Vargas Olmedo

Responsable del proyecto:  
Arq. Andrea Rivas Rodríguez

Ubicación:  
Valle De Los Molinos, Zapopan, Jalisco

Fecha: Septiembre 2022  
Escala: Indicada  
Cotas: Metros  
Clave: PA-ROJ-TRA