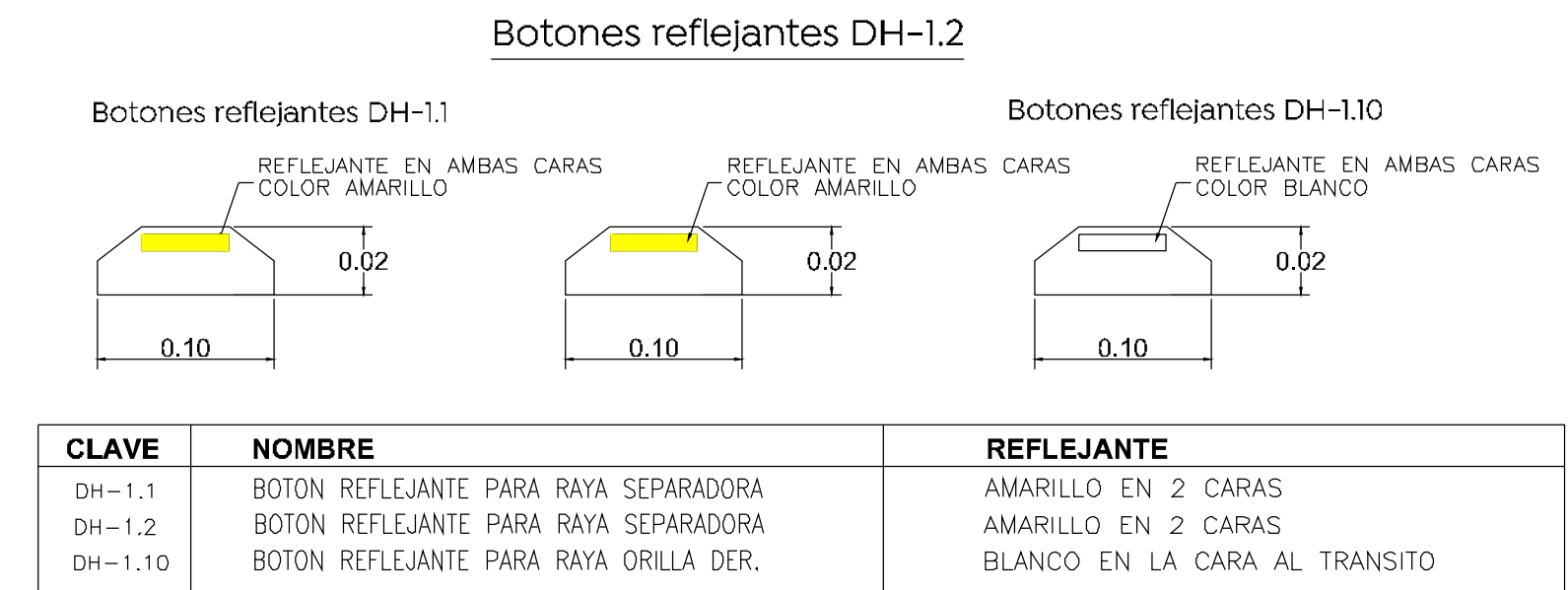
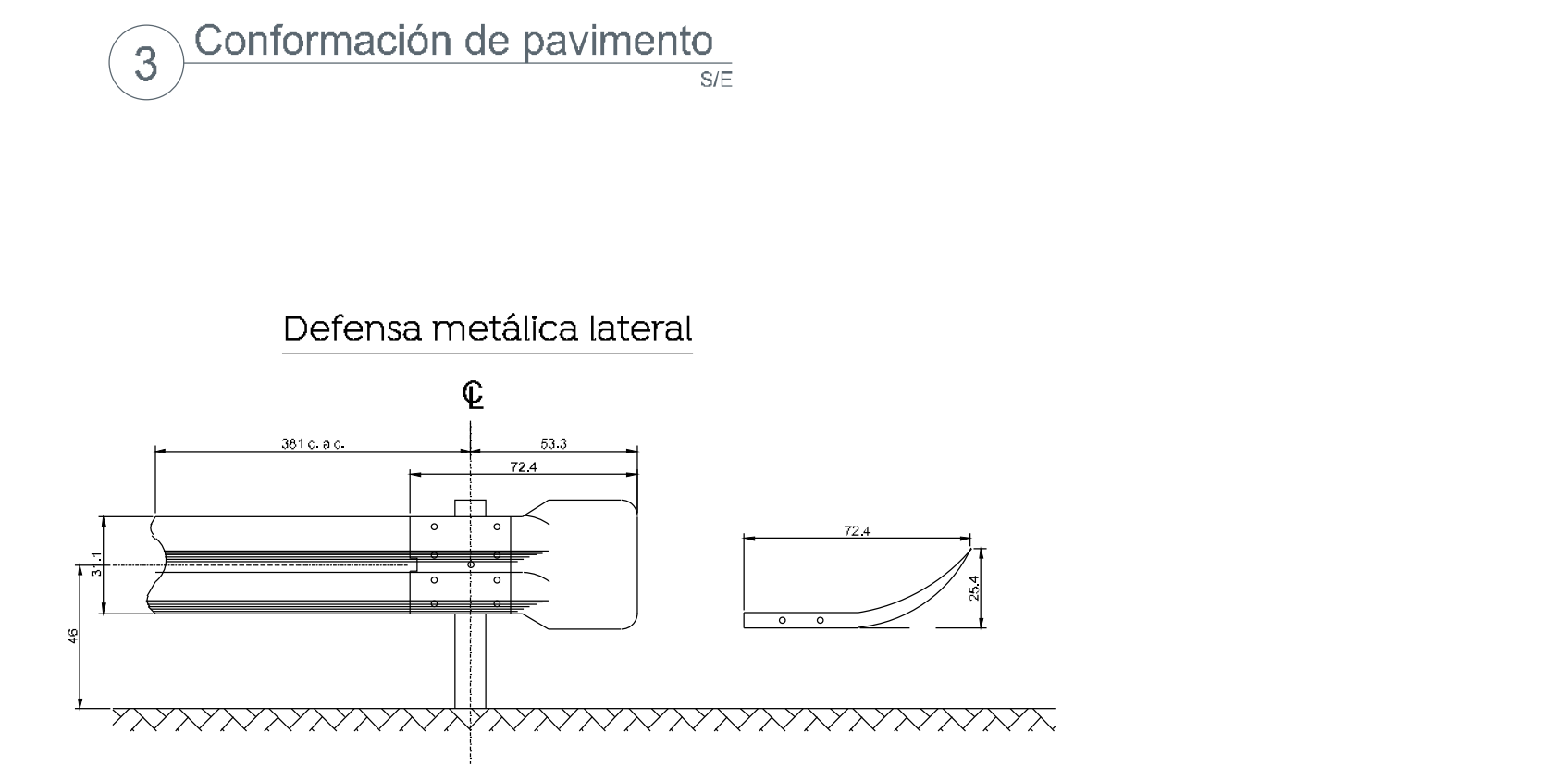
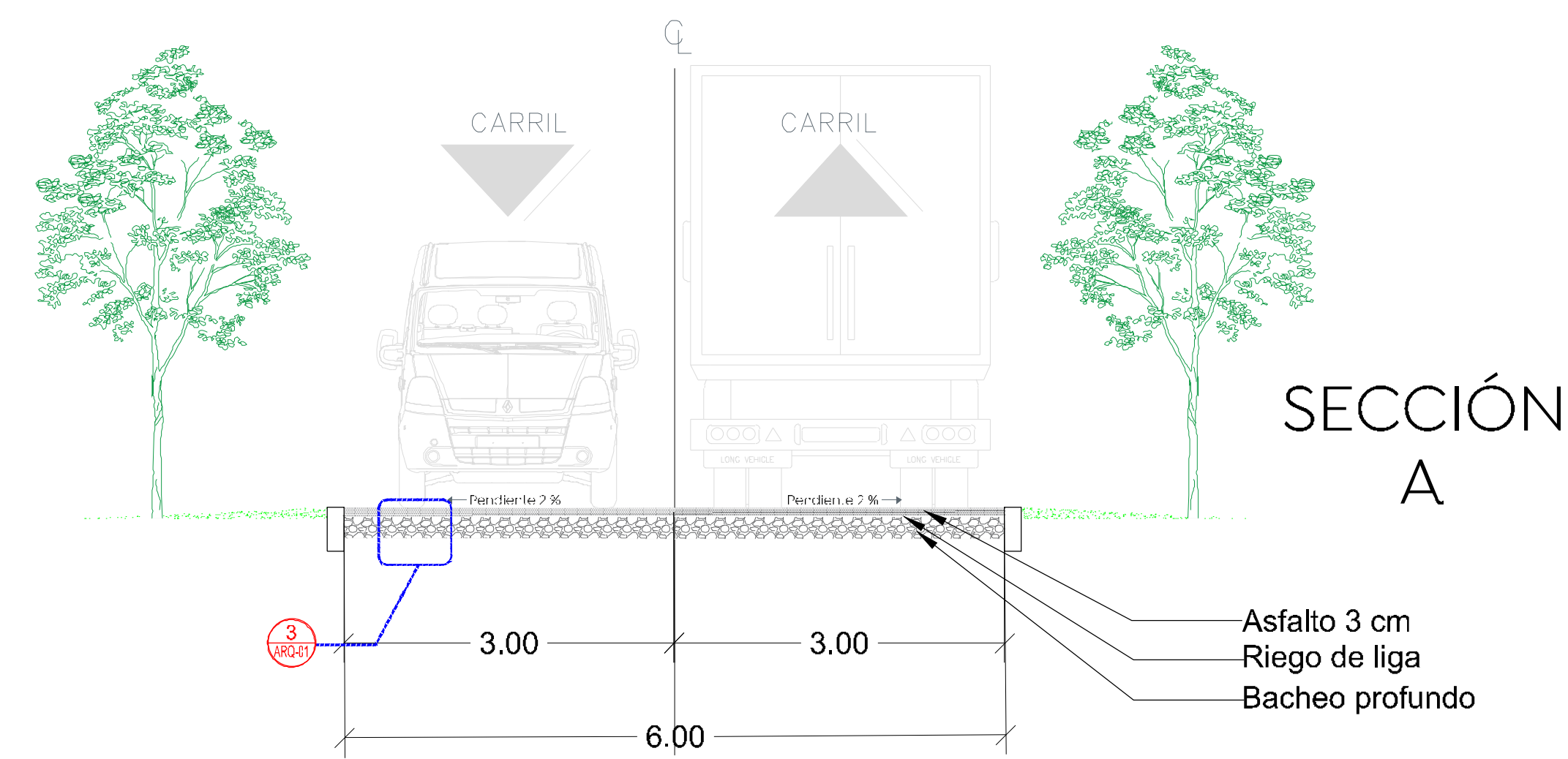
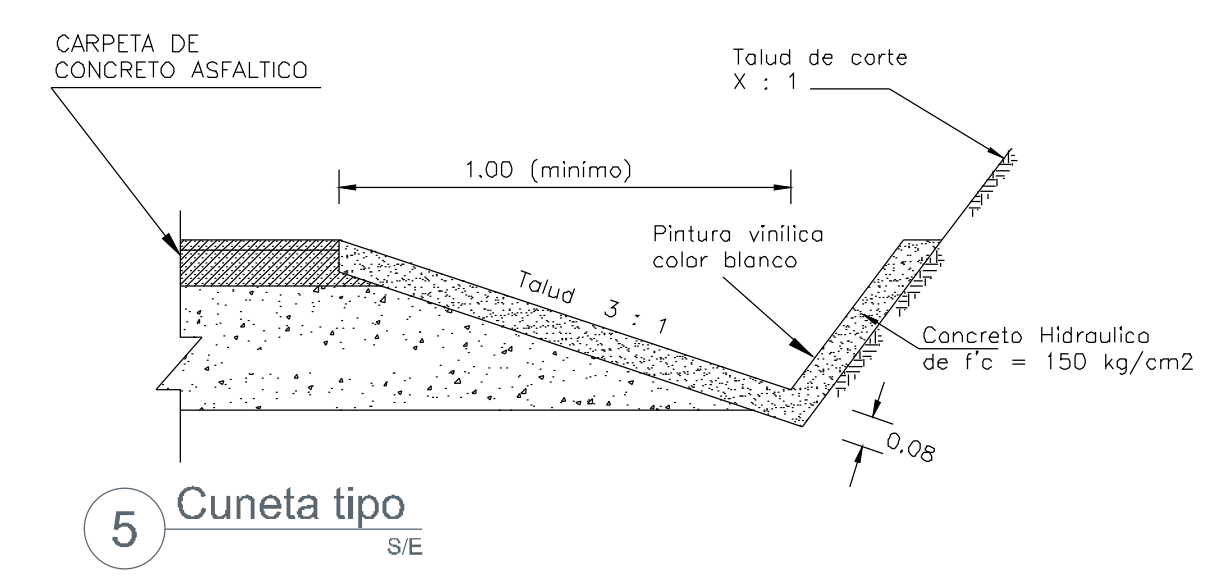
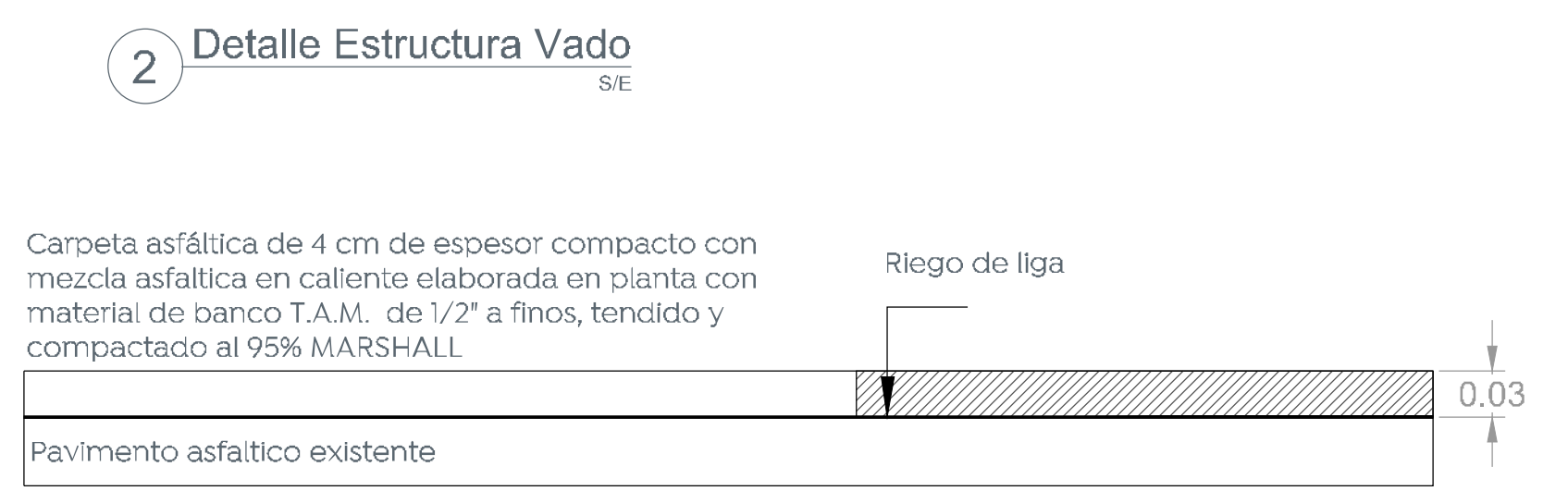
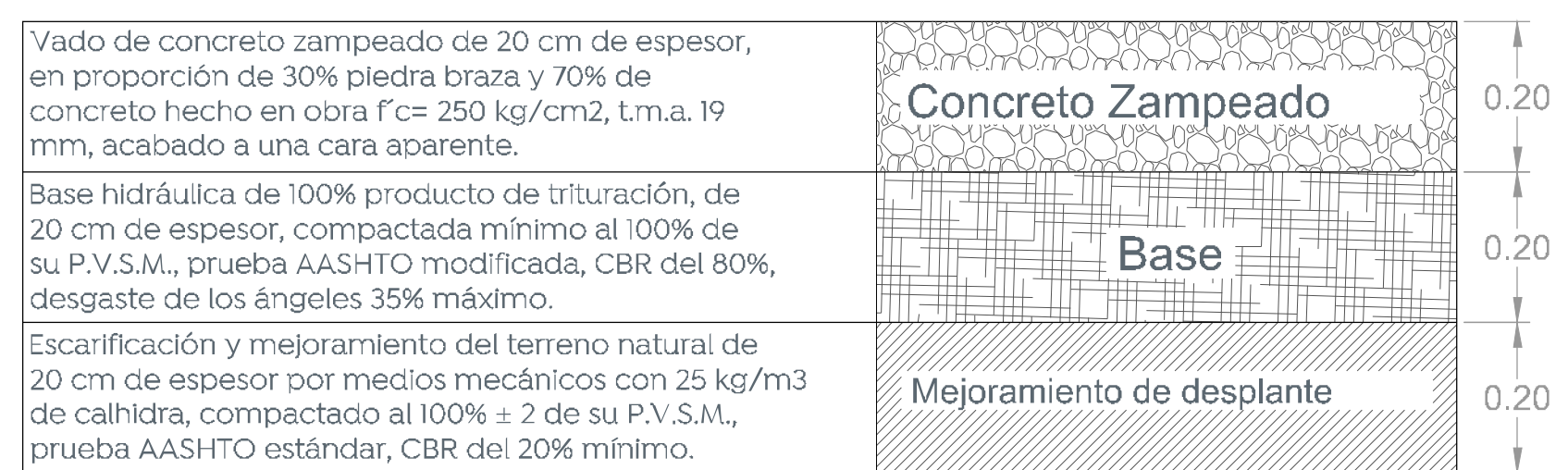
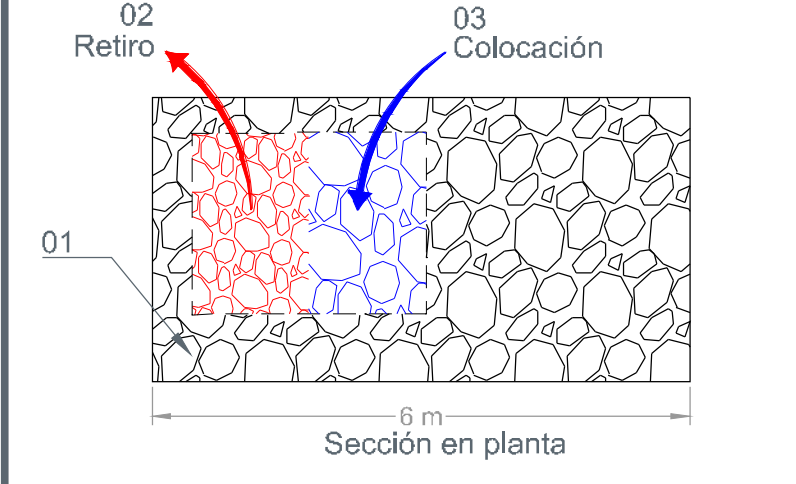


- Simbología**
- 0+000.00 Cadenamiento @ 20 m
  - Eje geométrico
  - carpeta asfáltica
  - llamada a detalle # de detalle de plano
  - Defensa metálica lateral.
  - Botones reflejantes a cada 15 m. en curvas y 30 m. en tangentes, para raya separadora de sentidos de circulación m=11 continua-sencilla
  - Botones reflejantes a cada 15 m. en curvas y 30 m. en tangentes, para raya separadora de sentidos de circulación m=1,2, discontinua
  - Botones reflejantes a cada 30 m. sobre la raya 3', carretera continua



CLAVE	NOMBRE	REFLEJANTE
DH-1.1	BOTON REFLEJANTE PARA RAYA SEPARADORA	AMARILLO EN 2 CARAS
DH-1.2	BOTON REFLEJANTE PARA RAYA SEPARADORA	AMARILLO EN 2 CARAS
DH-1.10	BOTON REFLEJANTE PARA RAYA ORILLA DER.	BLANCO EN LA CARA AL TRANSITO



- Procedimiento para bacheo profundo en empedrado tradicional.
1. Verificar si la piedra que se utilizará para el bacheo es de las dimensiones adecuadas.
  2. Retirar todas las piedras flojas y desprendidas del sitio a empedrar, limpiar la superficie, hidratar, compactar y escarificar un espesor de 5 cm.
  3. Colocar la piedra con la parte más lisa hacia arriba y golpear con el martillo para incrustar
  4. Empotrar y rellenar las juntas con mezcla de arena.
  5. Limpieza de todo el material excedente.
- Procedimiento para bacheo superficial:
1. Limpieza del area
  2. Compactación con equipo ligero
  3. cama de arena
  4. Empedrado

Nombre del proyecto:  
 Rehabilitación del camino local de conexión entre la Carretera Federal 23 (Tesislán / San Cristóbal de la Barranca) y la localidad de Huaxtla, segunda etapa. Incluye: señalética horizontal - vertical y obras complementarias, Municipio de Zapopan, Jalisco

Contenido del plano:  
 Planta, secciones tipo, estructura de pavimento.

No. Contrato:

Director de Obras Públicas e Infraestructura:

**Ing. Ismael Jáuregui Castañeda**  
 Jefe de la Unidad de Estudios y Proyectos:

**Arq. Edwin Aguilar Escatell**  
 Jefe de Área: **Inar. Norberto Esaú Romero Joya** Responsable del proyecto: **Arq. Julio de la Peña**

Ubicación:  
 Municipio de Zapopan, Jalisco

Fecha: febrero 23  
 Escala: Indicada  
 Acotaciones: Metros

Clave:  
**ARQ-01**