

**ACTA DE LA PRIMER MESA DE TRABAJO DISTRICTAL
DE LA ZONA RURAL NORTE
22 DE NOVIEMBRE DE 2021**

Secretario Técnico Oscar Ramírez:

Buenas tardes, Consejero General y Coordinadores de Colonias que nos acompañan a la **Primera Sesión de la Mesa de Trabajo Distrital Zona Rural Norte**, siendo las 18 horas con 23 minutos del día lunes del 22 de noviembre de 2021, estando ubicados en las instalaciones de la "Terraza Vinatera" ubicada en carretera a Ocotlán número 53 esquina con calle Garzas en la Colonia La Vinatera en el kilómetro 5.8, en el municipio de Zapopan, Jalisco; damos inicio a la mesa de trabajo, presidida en forma conjunta por el Consejero General del Distrito Rural Norte, **C. Rosalio Velasco Orozco** y el Secretario Técnico, Director de Planeación para el Desarrollo de la Ciudad su servidor, **Oscar Javier Ramírez Castellanos**.

Jose de Jesus Lopez

Ruben

PRIMER PUNTO
Lista de Asistencia y verificación de Quórum Legal

A continuación, me permito tomar lista de asistencia para verificar si existe quórum legal requerido para sesionar válidamente, favor de cuando escuchen su nombre y la colonia manifestar si están presentes.

NOMBRE	CARGO	ASISTENCIA
REGINO SANCHEZ GARCIA	COORDINADOR DEL CONSEJO DE COLONIA COPALA	PRESENTE
FERNANDO SUAREZ VARGAS	COORDINADOR DEL CONSEJO DE COLONIA COPALITA POBLADO	PRESENTE
FCO.ADRIAN GONZALEZ DIAZ	COORDINADOR DEL CONSEJO DE COLONIA EJIDO NUEVO SAN MARTIN	PRESENTE
ADELAIDA RUBALCABA MARIA	COORDINADOR DEL CONSEJO DE COLONIA EX HACIENDA DEL LAZO	AUSENTE
RUBEN CASTRO ESTRADA	COORDINADOR DEL CONSEJO DE COLONIA HUAXTLA	PRESENTE
SUSANA ROJAS GUERRERO	COORDINADORA DEL CONSEJO DE COLONIA IXCATAN	AUSENTE
PEDRO VILLALOBOS GOMEZ	COORDINADOR DEL CONSEJO DE COLONIA PASO DE GUADALUPE	AUSENTE
MARIO FAUSTO FLORES HERNANDEZ	COORDINADOR DEL CONSEJO DE COLONIA LOS PATIOS	PRESENTE

Fernando Suarez

AA

Guadalupe Hernandez

[Signature]

[Signature]

Pedro Sanchez

Pedro

Rosita de Jesús Flores II

Oscar Ramírez
Secretario Técnico:

Siempre, la voz es de ustedes y lo que ustedes digan es lo que se va a proponer en la jerarquía, nosotros nos permitimos hacer esa propuesta en base a lo que nos comentó nuestro compañero Javier Nuño y desde luego es en la lógica de priorizar este nuevo año, aquellas colonias como bien dice que tienen más tiempo sin llegar a un tipo de obra, ese es simplemente la jerarquía, el siguiente paso como ustedes saben es que pasa a Obras Públicas y tiene que pasar por un análisis técnico y tienen que determinar si es viable, y el tercer punto es que llegue el recurso de la federación, porque es un recuso que viene etiquetado del gobierno federal para aplicarse y hay reglas de operación pero la jerarquía es de ustedes, entonces como lo dice bien el Consejero General, como lo comenta Javier, la última palabra la tienen ustedes, yo nada más anoto, pongo a consideración, si no tienen algún comentario seguimos adelante, los que estén a favor de aprobarlo en los términos en que se propusieron les pido favor manifestarlo, levantando su mano para la jerarquización de las obras para el ejercicio FAIS 2022.



Aprobado por unanimidad de los presentes, la jerarquización de las obras para el ejercicio FAIS 2022.

SÉPTIMO PUNTO
Asuntos Varios

Continuando con el **PUNTO SÉPTIMO** del orden del día, que es **asuntos varios**, me permito preguntarles a los integrantes de la Mesa de Trabajo Distrital, si tienen algún otro asunto que tratar en esta sesión.

Por mi parte comentarles que es importante, en este gobierno que encabeza nuestro Alcalde Juan José Frangie vamos a trabajar, a impulsar fuertemente que los servicios públicos municipales se lleven con gran calidad, y por eso se creó la Coordinación de Cercanía Ciudadana, y a través de esta Coordinación nos hemos puesto de acuerdo, la dirección a mi cargo y la Coordinadora Isaura para hacerle llegar las peticiones de reportes que ustedes hagan de luminarias, de bacheo, de poda de árboles, de aseo público, de todo lo que tenga que ver con servicios públicos para que de manera ágil se lleven a cabo, les voy a dejar un teléfono donde se pueden levantar los reportes y les voy a explicar brevemente la mecánica, primero es levantar el reporte, si nos encontramos con un bache dentro de nuestra colonia donde haya asfalto o si nos encontramos con la necesidad de que allá una poda de árboles el teléfono al que debemos de marcar es al 3324101000, les van a dar un folio, sabe que señorita quiero reportar que hay un bache en la calle fulana de tal y lo quiero reportar para que lo reparen, entonces les van a dar un folio que empieza con una "ZAP" de Zapopan y 6 números o 7 números, ese reporte les voy a pedir que lo compartan en un grupo que va a crear Paulo, que se genere al final de esta reunión a través del asesor de esta Zona que es Javier Nuño y Oscar García, que en ese grupo se comparta y nosotros transmitirlo a un grupo que tenemos de

Guadalupe Hernández M.



Rosay de Jessi Flores H. Pedro Sánchez

Jose de Jesus Lopez mendez

Fernando Ruben Suarez



COPPLADEMUN
Comité Municipal de Planeación



**Planeación para el
Desarrollo de la Ciudad**
Secretaría Integral de la Ciudad

**Mesa de Trabajo Distrital
Acta de Sesión
Administración 2021-2024**

punto de vista y entonces es para tratar de mejorar, yo veo en los alumnos que ahora que regresaron de pandemia vienen con problemas de salud, muchos problemas de vista, hay chavos que tienen que estar muy cerca para que vean, me gustaría que nos dieran atención y que hubiera un Coordinador de COPPLADEMUN y que venga a hacer propuestas para las mejoras de ahí, por ejemplo, por las torres hicieron una plantilla para un puente, es cierto que hay un trecho pero pueden conectarlo hasta San Esteban, Tateposco, Cópala, todo eso y es un montón que se ahorran ahí, pienso que ahí es un punto de atención.

**Oscar Ramírez
Secretario Técnico:**

Yo eh recorrido en bicicleta toda esa zona de San Esteban, Tateposco, Copalita y fijese que me ayudo a recordar profe, que la idea de esta nueva gestión y de la encomienda, es aplicar la participación de los ciudadanos zapopaneros y queremos que se involucren más mujeres, más jóvenes y más gente de experiencia como ustedes, que actualmente tenemos activas 201 colonias de 900 que hay en Zapopan, tenemos un gran reto, yo creo que si terminamos el trienio con la meta de 400 y desde luego debe de estar Valle de los Molinos porque tiene una población importante y necesidades en la zona, entonces tomamos nota con mucho gusto y comentaré con el área correspondiente, porque también sé que hay asociaciones, porque me toco conocer cuando fui padrino de unas primarias y secundarias en los últimos 6 años que fui Regidor de Zapopan, que hay una asociación que lleva exámenes de vista o algo así, los contacto con ellos, digo sin que sea comercial, pero tenemos que tajar desde la parte privada que nos pueden dar soluciones a esas problemáticas, porque los profesores de volada se dan cuenta cuando un alumno no alcanza a ver.

**Luis Martínez
Agente Municipal:**

Me llamo Luis Martínez, lo felicito, porque yo metí esa petición por todos lados, el tema de las luminarias, porque en mi zona también esta Valle de los Molinos, es un lugar inmenso, yo lo recorrí, yo me la avente solo y el problema más grave es que no hay material, es un avance que hayan formado Coordinaciones pero se necesita un poco más de dinero, no sé de donde lo van a agarrar para el alumbrado público, porque yo recorrí, incluso yo le dije a Frangie, yo no me limite, si hacía falta algo yo no me limitaba, iba y se lo compraba para que avanzáramos, nuestras colonias son muy grandes, yo quisiera que nos ayudaras a que entrara Fuentecillas, La Loma pero si te pediría que las tomes en cuenta, Valle de los Molinos ocupa mucho.

**Oscar Ramírez
Secretario técnico:**

Necesitamos activar muchas colonias, porque cada colonia tiene necesidades distintas y necesitamos cubrirlas, entonces ese es el gran reto de esta nueva gestión.

Sánchez

Pedro

Rosita de Jesús Flores H

JosedeJesus Lopez mendoza

Fernando Ruben Suarez V



Guadalupe Hernandez m.

[Signature]

[Signature]



COPPLADEMUN
Comité Municipal de Planeación



Planeación para el
Desarrollo de la Ciudad
Comisión Municipal de Planeación

Mesa de Trabajo Distrital
Acta de Sesión
Administración 2021-2024

EL QUEMADO	ELECTRIFICACION Y ALUMBRADO	CAMINO DEL QUEMADO A SAN RAFAEL	3
EL QUEMADO	CONSTRUCCION DE PREESCOLAR		4
SAN ESTEBAN	ENCARPETAMIENTO ASFALTICO 600 METROS	AV. HIDALGO DE CALLE LAUREL HASTA CALLE RINCON 200 METROS, AV. HIDALGO DEL CENTRO DE SALUD HACIA LA TARJEA 400 METROS CONTINUACION	1
SAN ESTEBAN	TANQUE DE ALMACENAMIENTO, AGUA POTABLE CAPACIDAD 100 MILITROS	CALLE JILOTAS Y CALLE CERRITOS	2
SAN ESTEBAN	EMPEDRADO ZAMPEADO	CALLE ANGULO 500 METROS, AV. HIDALGO, CALLE ANGULO	3
SAN ESTEBAN	DRENAJE Y ALCANTARILLADO	CONTINUACION EN CALLE EMILIANO ZAPATA 500 METROS APROXIMADAMENTE, AV. HIDALGO, CALLE EMILIANO ZAPATA HASTA CALLE RINCON HACIA CARRETERA RIO BLANCO	4
SAN ESTEBAN	RED DE DRENAJE Y ALCANTARILLADO 800 METROS	AV. HIDALGO Y CALLE LA SIDRA HACIA LA TARJEA	5
SAN LORENZO	AMPLIACION DEL CAMINO	DEL POBLADO A LAS PARCELAS	1
SAN LORENZO	ESTUDIO, PERFORACION Y EQUIPAMIENTO DE POZO DE AGUA	UBICACION SEGUN ESTUDIO	2
SAN LORENZO	CONSTRUCCION DE TANQUE DE ALMACENAMIENTO DE AGUA	SEGUN ESTUDIO	3
SAN LORENZO	REHABILITACION DE LA ACEQUIA	EN LAS PARCELAS	4
SAN LORENZO	REHABILITACION DEL CAMINO	DE CARRETERA A COLOTLAN AL POBLADO	5
SAN MIGUEL TATEPOSCO	RED DRENAJE	CALLE JUAN VERA ENTRE LOMA BONITA Y CALLE EL	1

Sánchez

Pedro

Rosita de Jesús Flores H.

Jose de Jesus Lopez mender

Fernando Suarez V.

Rubén

Guadalupe Hernandez M.

[Handwritten signature]



COPPLADEMUN
Comité Planeador de la Ciudad



Planeación para el
Desarrollo de la Ciudad
Comisión Intersectorial de la Ciudad

Mesa de Trabajo Distrital
Acta de Sesión
Administración 2021-2024

		NICOLAS BRAVO Y VICENTE GUERRERO	
SAN ESTEBAN	ENCARPETAMIENTO O ASFALTICO	AV. HIDALGO DE CALLE LAUREL HASTA CALLE RINCON 200 METROS, AVENIDA HIDALGO DEL CENTRO DE SALUD HACIA LA TARJEA 400 MTS.	15
SAN LORENZO	AMPLIACION DEL CAMINO	DEL POBLADO A LAS PARCELAS	16
SAN MIGUEL TATEPOSCO	RED DE DRENAJE	CALLE JUAN VERA ENTRE LOMA BONITA Y CALLE EL POZO, CALLE LOMA BONITA ENTRE JUAN VERA Y CALLE HIGERA, ENTUBAR ARROYO PARA QUE DESEMBOQUE EN CALLE DURAZO	17
EX HACIENDA DEL LAZO	EMPEDRADO ZAMPEADO	CALLE SAN ANTONIO Y CALLES ADYACENTES HASTA CAMINO EJIDO LOS CAMACHOS	18
LA SOLEDAD DE IXCATAN	ASFALTO	CAMINO DEL GUARDAGANADO AL POBLADO	19

Pedro Sánchez

Jose de Jesus Lopez Mendez

Rosalio Velasco

Consejero General del Distrito Rural Norte:

Esta es la jerarquización de las obras que se proponen y bueno, siguiendo con el desarrollo de este punto del orden del día, se pone a consideración de los integrantes de la Mesa de Trabajo que nos ocupa, la jerarquización de peticiones para el ejercicio FAIS 2022, quienes estén por la afirmativa sírvase manifestarlo levantando su mano.

Javier Nuño

Asesor de Zona:

Necesito saber si están de acuerdo como se planteó esto, porque no quiero que haya ningún problema, pero si lo hay por favor pueden hablar, ustedes saben que los principales son ustedes.

Solo quisiera comentarles la forma en que se ha llevado la zona y es que la pavimentación como número cuatro o cinco son los poblados que no han recibido obra en más de 5 años, entonces esa es la forma que ustedes pueden considerar, porque agua y drenaje no están en los primeros lugares, esta propuesta está hecha para que ustedes lo consideren pero también está hecha donde hay poblados que están en quinto o sexto lugar pero es porque son poblados que no han recibido obra en seis, siete o más años, entonces esa fue la política que se manejó en esta propuesta, pero es consideración de ustedes.

Rosalio de Jesús Flores

Fernando Suarez

Guadalupe Hernandez M.



COPPLADEMUN
Comité Municipal de Planeación



Planeación para el
Desarrollo de la Ciudad
Mesa de Trabajo Distrital

Mesa de Trabajo Distrital
Acta de Sesión
Administración 2021-2024

manera directa con el Alcalde y con la Coordinadora de Cercanía Ciudadana, la otra vía, es que se lo compartan y él lo comparta en el grupo de manera directa para que lo resuelva lo antes posible, ese es un servicio que les venimos a proponer a través de esta dirección, para que se atiendan mejor las necesidades de servicios públicos, ese es el segundo punto que quería comentarles como asuntos varios.

En este punto del orden del día, les informo que, en el Plan de Acción de Mejora de la Gestión, relacionado con el Programa de Evaluación 2021, en lo que corresponde al Fondo para la Infraestructura Social Municipal y de las Demarcaciones del Territorio del Distrito Federal (FISM-DF), se requiere contar un registro poblacional mediante el apoyo de los integrantes de los Consejos y Coordinadores de Colonia.

Por lo anterior, por favor, pido de su ayuda para efectuar un levantamiento de información con el mayor número de habitantes posibles de sus colonias, es decir, ustedes como líderes de sus colonias se reúnen para informales lo que se vio en esta sesión, con 10, 15 vecinos que se reúnan, hay les pedimos su apoyo para que en un formato que les planteará el asesor de zona es, que nos pasen con esta información, así como ahorita checaron lista de asistencia, es cuando les pidan a sus vecinos que les puedan dar nombre completo, sexo, edad y el número de años habitando es un colonia y si presenta alguna discapacidad, si se fijan, no les estamos pidiendo ni domicilio, ni teléfono.

Este levantamiento bianual permitirá contar con información más reciente en los indicadores en lugar de esperar a los datos del INEGI o CONEVAL que pueden desfasarse por varios años.

La información nos da la posibilidad de tomar mejores decisiones de Zapopan y saber cómo están las comunidades, es decir, si vamos a la comunidad de Ejido Copalita y nos dicen que hay muchas personas con discapacidad o mayores de edad que usan bastón o silla de ruedas y no hay banquetas, pues necesitan poner banquetas, es decir, nos da información para poder tomar decisiones desde el gobierno municipal por eso es importante su apoyo en este ejercicio y estos formatos que le pido a Javier nos apoye y que les estará mandando esa información.

Antes de terminar y como último asunto vario es agradecer a todo el equipo que me acompaña el día de hoy, empezando por Javier Nuño, por su experiencia en la Zona Rural Norte y también desde luego tus aportaciones que nos estas brindando al resto del equipo más joven como José Juan, Oscar García, Paulo y a todo el equipo, el trabajo que hacemos en esta trinchera desde luego en equipo, ustedes son los más importantes de esta película como ciudadanos y nosotros somos servidores públicos y lo hacemos con mucho gusto y a todos los demás presentes, y también agradecer al representante de Obras Públicas.

Fausto Flores

Coordinador de Colonia Los Patios:

Ya la mayoría me conoce, un gusto en concerté Oscar yo soy Mario Fausto soy maestro de la mixta 68 en la mañana y en la tarde, lo que veo es que no hay un Coordinador de COPPLADEMUN y si se ocupa porque es una delegación, es mi

Guadalupe Hernandez m

Sánchez

Pedro

Rosita de Jesús Flores H.

*José de Jesús
Lopez mender*

*Fernando Ruben
Suarez V.*



COPPLADEMUN
Comité Planeador de la Ciudad



Planeación para el
Desarrollo de la Ciudad
Gestión Integral de la Ciudad

Mesa de Trabajo Distrital
Acta de Sesión
Administración 2021-2024

GUADALUPE HERNANDEZ MARTINEZ	COORDINADORA DEL CONSEJO DE COLONIA EL QUEMADO	PRESENTE
MARIA ISABEL VARGAS ESPITIA	COORDINADORA DEL CONSEJO DE COLONIA RIO BLANCO	AUSENTE
RAMON SIERRA MARTINEZ	COORDINADOR DEL CONSEJO DE COLONIA SAN ESTEBAN	AUSENTE
AMALIO SALDAÑA RAMIREZ	COORDINADOR DEL CONSEJO DE COLONIA SAN ISIDRO POBLADO	AUSENTE
ROSA DE JESUS FLORES HERNANDEZ	COORDINADORA DEL CONSEJO DE COLONIA SAN JOSE POBLADO	PRESENTE
LUIS MARTIN GONZALEZ OROZCO	COORDINADOR DEL CONSEJO DE COLONIA SAN LORENZO	AUSENTE
ROSA AGREDANO ESTEVEZ	COORDINADORA DEL CONSEJO DE COLONIA SAN LUIS EJIDO COPALITA	PRESENTE
PEDRO SANCHEZ SANDOVAL	COORDINADOR DEL CONSEJO DE COLONIA SAN MIGUEL TATEPOSCO	PRESENTE
JOSE CRUZ NARANJO RODRIGUEZ	COORDINADOR DEL CONSEJO DE COLONIA SAN RAFAEL	AUSENTE
J. DE JESUS LOPEZ MENDEZ	COORDINADOR DEL CONSEJO DE COLONIA LA TARJEA	PRESENTE
ROSALIO VELASCO OROZCO	CONSEJERO GENERAL Y COORDINADOR DE COLONIA EJIDO COPALITA	PRESENTE

Jose de Jesus Lopez Mendez

Ruben

Fernando Suarez V.

Al estar presentes 11 de los 19 integrantes de la Mesa de Trabajo Distrital, se declara que existe el quórum legal requerido para sesionar, por lo que se consideran validos los acuerdos que aquí se tomen, lo anterior, conforme a lo dispuesto en el **Artículo 53 Fracción V, del Reglamento de Planeación Participativa para el Municipio de Zapopan, Jalisco.**

SEGUNDO PUNTO
Lectura y en su caso aprobación del orden del día

Continuando con el desahogo de la presente sesión me permito poner a su consideración el siguiente:

ORDEN DEL DÍA:

- Primero.-** Lista de Asistencia y verificación de Quórum Legal;
- Segundo.-** Lectura y en su caso aprobación del orden del día;
- Tercero.-** Lectura y en su caso aprobación del acta de la sesión anterior;

Sanchez
Pedro
Rosa de Jesús Flores H



COPPLADEMUN
Comité Municipal de Planeación



Planeación para el
Desarrollo de la Ciudad
Secretaría Integral de la Ciudad

Mesa de Trabajo Distrital
Acta de Sesión
Administración 2021-2024

- Cuarto.-** Informe del Avance de Obras FAIS 2021. (Por parte de la Dirección de Obras Públicas e Infraestructura de Zapopan);
- Quinto.-** Ratificación del Consejero General de la mesa distrital;
- Sexto.-** Análisis, Jerarquización y Aprobación de Peticiones para el ejercicio 2022;
- Séptimo.-** Asuntos Varios; y
- Octavo.-** Clausura.

Está a su consideración, integrantes de la Mesa de Trabajo Distrital Rural Norte, el Orden del Día, por lo que en votación económica les pregunto si es de aprobarse, quienes estén por la afirmativa, sírvanse manifestarlo levantando su mano.

Aprobado por unanimidad de los presentes el orden del día.

En ese orden de ideas, por cuanto se refiere a los puntos **PRIMERO y SEGUNDO del orden del día**, se tienen por desahogados, dado que se ha constatado la existencia de quorum legal y se ha aprobado el orden del día.

PRIMER PUNTO

Lectura y en su caso aprobación del acta de la sesión anterior

Pasando al **PUNTO TERCERO** del orden del día, que es lectura y en su caso aprobación del Acta de la Sesión de la Mesa de Trabajo Distrital Rural Norte de fecha 21 de noviembre del año inmediato anterior 2020.

Toda vez que fue circulado de manera previa el contenido del acta mencionada entre los integrantes de esta mesa de trabajo distrital, en votación económica, les pregunto si están de acuerdo en que **obviemos la lectura**, es decir que no se lea dicha acta. Quienes estén a favor, sírvanse manifestarlo de la forma acostumbrada, levantando su mano.

Aprobado por unanimidad de los presentes el obviar la lectura del acta sometida a su consideración.

Por otro lado, les pregunto, si tienen alguna observación al contenido esa acta, del año pasado 2020, ninguno, ahora bien les pregunto en votación económica, quienes estén a favor de aprobarla en los términos propuestos, sírvanse manifestarlo de la forma acostumbrada levantando su mano.

Aprobado por unanimidad de los presentes el acta de la mesa de trabajo Distrital Rural Norte de fecha 21 de noviembre de 2020.

CUARTO PUNTO

Informe del Avance de Obras FAIS 2021

Sánchez
Pedro
Rosas de Jesús Flores

Jose de Jesus
Lopez mendez

Ruben
Fernando Suarez V.



COPPLADEMUN
Comisión Planificadora de la Ciudad



**Planeación para el
Desarrollo de la Ciudad**
Comisión Integradora de la Ciudad

**Mesa de Trabajo Distrital
Acta de Sesión
Administración 2021-2024**

Estructura con lonaria, rehabilitación de cancha de usos múltiples, peatonalización, obra complementaria en la Telesecundaria Benito Juárez, Clave: 14DTV0018Y y adecuación de entorno lúdico en la colonia Ejido Copalita, municipio de Zapopan, Jalisco.	\$7,154,142.16	100.00%	Terminada por Finiquitar
--	----------------	----------------	--------------------------

Jose de Jesus Lopez mendez

**Oscar Ramírez
Secretario Técnico:**

Esta última es importante, porque aunque no fue del recurso FAIS es una obra que beneficia a las niñas y los niños de Zapopan en específico al Ejido Copalita, entonces es nuestro deber informar a todos los Consejeros y Coordinadores de Colonia que ha hecho el gobierno de Zapopan en beneficio de la Zona Rural Norte, gracias por el informe Ingeniero.

Sanctus

QUINTO PUNTO
Ratificación del Consejero General de la mesa distrital

Ahora bien, continuando con el **QUINTO PUNTO** del orden del día, es poner a su consideración la ratificación del Consejero General de la Mesa Distrital Rural Norte y por lo tanto pongo a consideración de los integrantes de la Mesa de Trabajo Distrital, **en votación nominal**, la ratificación del C. **Rosalio Velasco Orozco** como Consejero General del Distrito Rural Norte, y como lo comente, debe de ser de manera nominal, entonces cuando escuchen su nombre, favor de manifestar de manera fuerte si están a favor, en abstención o en contra.

Pedro

Fernando Suarez V.

NOMBRE	CARGO	VOTO
REGINO SANCHEZ GARCIA	COORDINADOR DEL CONSEJO DE COLONIA COPALA	A FAVOR
FERNANDO SUAREZ VARGAS	COORDINADOR DEL CONSEJO DE COLONIA COPALITA POBLADO	A FAVOR
FCO.ADRIAN GONZALEZ DIAZ	COORDINADOR DEL CONSEJO DE COLONIA EJIDO NUEVO SAN MARTIN	A FAVOR
RUBEN CASTRO ESTRADA	COORDINADOR DEL CONSEJO DE COLONIA HUAXTLA	A FAVOR
MARIO FAUSTO FLORES HERNANDEZ	COORDINADOR DEL CONSEJO DE COLONIA LOS PATIOS	A FAVOR

Proceso de Jesús Flores H.



[Handwritten signature]



COPPLADEMUN
Comisión Intersectorial de la Ciudad



Planeación para el
Desarrollo de la Ciudad
Comisión Intersectorial de la Ciudad

Mesa de Trabajo Distrital
Acta de Sesión
Administración 2021-2024

COPALA	PAVIMENTACION	CAMINO DE COPALA A CARRETERA A COLOTLAN	2
COPALA	PAVIMENTACION	CALLES DEL POBLADO	3
SAN JOSE POBLADO	TANQUE PARA ALMACENAR AGUA	DONDE SE ENCUENTRAN LAS CISTERNAS QUE YA ESTAN DAÑADAS	1
SAN JOSE POBLADO	TUBERIAS	DE LAS CISTERNAS A LAS CASAS	2
SAN JOSE POBLADO	REPARACION DE LA TUBERIA	DESDE LOS LAURELES HASTA LAS CISTERNAS	3
SAN JOSE POBLADO	ALUMBRADO PUBLICO	A MEDIO POBLADO Y CAMINO AL TEMPLO	4
SAN JOSE POBLADO	ACONDICIONAMIENTO DE 2 PARADAS DE CAMION		5
EJIDO COPALITA	RED DE AGUA	EN CALLE HÉCTOR OLIVEROS, PRIV. FRANCISCO VILLA, 25 DE MAYO, PRIV. LAS GARZAS, LAS RANAS Y CALLE GAVIOTAS.	1
EJIDO COPALITA	EMPEDRADO TRADICIONAL CON HUELLAS VEHICULARES DE PAVIMENTO	EN CALLE HÉCTOR OLIVEROS, PRIV. FRANCISCO VILLA, 25 DE MAYO, LA RANA, LATERAL DE CARRETERA, 22 DE ABRIL, EMILIANO ZAPATA Y PRIV. GARZAS	2
EJIDO COPALITA	RED DRENAJE	CALLE GAVIOTAS	3
EJIDO COPALITA	EQUIPAMIENTO URBANO	JUEGOS INFANTILES EN LA PLAZA PRINCIPAL	4
SAN RAFAEL	PAVIMENTO DE CALLES	CALLE SAN FELIPE 200 METROS, CALLE SAN FRANCISCO 250 METROS, CALLE CONCEPCION 200 METROS, CALLE PRIV. SAN FRANCISCO 170 METROS, CALLE SAN RAFAEL 800 METROS.	1
SAN RAFAEL	PAVIMENTO DE CALLES	CALLE SAN FELIPE 200 METROS, CALLE SAN FRANCISCO 250 METROS, CALLE CONCEPCION 200 METROS, CALLE FRANCISCO 170 METROS, CALLE RAFAEL 800 METROS	2

Rosita de Jesús Flores H. Pedro Sánchez

José de Jesús López Méndez

Fernando Rubén Suárez

AA

[Handwritten signature]



COPPLADEMUN
Comité Municipal de Planeación



Planeación para el
Desarrollo de la Ciudad
Comisión Intersectorial de Planeación

Mesa de Trabajo Distrital
Acta de Sesión
Administración 2021-2024

		COPALITA HASTA CALLE SAN PABLO	
LOS PATIOS	ADOQUIN	CALLES PRINCIPALES APROXIMADAMENTE A 1 KM, CALLES ROBLE, ENCINO, LAURELES Y GUAYABO, ENTRADA DEL PUEBLO HASTA CONECTAR CON EL CIRCUITO	1
LOS PATIOS	ADECUACION DE PLAZA PUBLICA, INSTALACION DE KIOSKO, ANDADORES, JARDINERAS ETC.	ENTRE CALLE ENCINO, CEDRO, NOGAL, ENTRE CASA EJIDAL Y TEMPLO	2
LOS PATIOS	AMPLIACION DE RED DE AGUA POTABLE APROX.800 METROS	AMPLIACION DE RED DESDE CALLE HIGUERA A RINCON DE CHAVEZ, ZONA PONIENTE DEL POBLADO	3
SAN LUIS EJIDO COPALITA	EMPEDRADO AHOGADO EN CEMENTO	CALLE 22 DE ABRIL HASTA CARRETERA A COLOTLAN, LAZARO CARDENAS HASTA EL PUENTE PEATONAL Y PRIV. 22 DE ABRIL	1
RIO BLANCO	RED DE AGUA POTABLE	CALLE INDEPENDENCIA ENTRE HIDALGO Y 20 DE NOVIEMBRE Y ALTAVISTA A 16 DE SEPTIEMBRE POR INDEPENDENCIA	1
RIO BLANCO	PAVIMENTO	CALLE INDEPENDENCIA DE INGRESO A FINAL DEL POBLADO	2
IXCATAN	CAMBIO DE DRENAJE	TODAS LAS CALLES DEL POBLADO	1
IXCATAN	EMPEDRADO	EN LA CALLE QUE CONDUCE A LA ESCUELA DEL RANCHO LA SOLEDAD, FRENTE A LA CASA DE SALUD	2
IXCATAN	ADOQUIN	UNA CUADRA DE LA CALLE NIÑOS HEROES	3
EL QUEMADO	EMPEDRADO ZAMPEADO	CALLES: HIDALGO, MORELOS, EMILIANO ZAPATA, PRIV. EMILIANO ZAPATA, NICOLAS BRAVO, Y VICENTE GUERRERO	1
EL QUEMADO	ASFALTO	CAMINO DEL QUEMADO A SAN RAFAEL	2

Proceder de Jesús Flores N. P. Pedro Sánchez

José de Jesús López Méndez

Fernando Suárez V.

Rubén

[Signature]



		POZO, CALLE LOMA BONITA ENTRE JUAN VERA Y CALLE HIGUERA, ENTUBAR ARROYO PARA QUE DESENBOQUE EN CALLE DURAZNO	
SAN MIGUEL TATEPOSCO	ELECTRIFICACION Y ALUMBRADO PUBLICO	CALLE LOMA BONITA Y CALLE HIGUERA ENTRE CALLE JUAN VERA Y CALLE DURAZNO	2
SAN MIGUEL TATEPOSCO	REPOSICIÓN DE RED DE AGUA Y DRENAJE	CALLE JUAN VERA ENTRE LOMA BONITA Y CALLE EL POZO, CALLE LOMA BONITA ENTRE JUAN VERA Y CALLE HIGUERA, ENTUBAR ARROYO PARA QUE DESENBOQUE EN CALLE DURAZNO	3
SAN MIGUEL TATEPOSCO	ELECTRIFICACIÓN	CALLE PANTEÓN ENTRE CALLE JUAN VERA Y CALLE BENITO JUÁREZ Y PROV. MARTÍN GUTIERREZ	4
SAN MIGUEL TATEPOSCO	ELECTRIFICACIÓN	CALLE LIMÓN Y PRIV. MEZQUITE, HASTA CALLE DURAZNO	5
EX HACIENDA DEL LAZO	EMPEDRADO ZAMPEADO	CALLE SAN ANTONIO Y CALLES ADYACENTES, HASTA CAMINO EJIDO LOS CAMACHOS	1
LA SOLEDAD DE IXCATAN	ASFALTO	CAMINO DEL GUARDAGANADO AL POBLADO	1

Jose de Jesus Lopez mendes
Fernando Suarez V
Ruben

Oscar Ramírez

Secretario Técnico:

Muchas Gracias Paulo.

Conforme al análisis previo que realizó la dirección a cargo de un servidor y todo el equipo, pongo a su consideración la siguiente jerarquización de las peticiones de obra de manera general:

Colonia	Descripción	Ubicación	Jerarquía
COPALA	AMPLIACION DE TANQUE DE ALMACENAMIENTO	CALLE LOPEZ MATEOS	1
SAN JOSE POBLADO	TANQUE PARA ALMACENAR AGUA	DONDE SE ENCUENTRAN LAS CISERNAS QUE YA ESTAN DAÑADAS	2

[Handwritten signature]

Rosa de Jesús Flores B Pedraza Sánchez





COPPLADEMUN
Comité de Planeación para el Desarrollo Municipal



Planeación para el Desarrollo de la Ciudad
Secretaría de Planeación y Desarrollo Urbano

Mesa de Trabajo Distrital
Acta de Sesión
Administración 2021-2024

EJIDO COPALITA	RED DE AGUA	CALLE HECTOR OLIVEROS, PRIVADA FRANCISCO VILLA, 25 DE MAYO, PRIVADA LAS GARZAS, LAS RANAS Y CALLE GAVIOTAS	3
SAN RAFAEL	PAVIMENTO DE CALLES	CALLE SAN FELIPE 200 MTS., CALLE SAN FRANCISCO 250 MTS., CALLE CONCEPCION 200 MTS., CALLE PRIVADA SAN FRANCISCO 170 MTS., CALLE SAN RAFAEL 800 MTS.	4
LA TARJEA	CONTINUACION DE DRENAJE	CALLE AURELIO SANDOVAL APROX. 300 MTS.	5
EJIDO NUEVO SAN MARTIN	CONCLUSION DE EMPEDRADO SOBRE CAMINO SACACOSECHAS	DESPUES DEL PUENTE 600 MTS., APROX	6
SAN ISIDRO	ELECTRIFICACION Y ALUMBRADO PUBLICO	CALLE GUAMUCHIL	7
HUAXTLA	POZO DE AGUA	ESTUDIO, PERFORACION Y EQUIPAMIENTO DE POZO DE AGUA	8
POBLADO COPALITA	CONCRETO HIDRAULICO	CALLE SAN JOSE ENTRE CALLE SAN PABLO Y CALLE SAN IGNACIO	9
LOS PATIOS	ADOQUIN	CALLES PRINCIPALES APROX., A 1 KM, CALLE ROBLE, ENCINO, LAURELES Y GUAYABO, ENTRADA DEL PUEBLO HASTA CONECTAR CON EL CIRCUITO	10
SAN LUIS EJIDO COPALITA	EMPEDRADO AHOGADO EN CEMENTO	CALLE 22 DE ABRIL HASTA CARRETERA A COLÓTLAN, LAZARO CARDENAS HASTA EL PUENTE PEATONAL Y PRIVADA 22 DE ABRIL	11
RIO BLANCO	RED DE AGUA POTABLE	CALLE INDEPENDENCIA ENTRE HIDALGO Y 20 DE NOVIEMBRE Y ALTAVISTA A 16 DE SEPTIEMBRE POR INDEPENDENCIA	12
IXCATAN	CAMBIO DE DRENAJE	TODAS LAS CALLES DEL POBLADO	13
EL QUEMADO	EMPEDRADO ZAMPEADO	CALLE HIDALGO, MORELOS, EMILIANO ZAPATA,	14

Sánchez

Pedro

Rosita de Jesús Flores A

JosedeJesus Lopez mendes

Fernando Suarez

Ruben

Guadalupe Hernandez m

[Signature]

[Signature]



COPPLADEMUN
Comité de Planeación y Desarrollo Municipal



Planeación para el
Desarrollo de la Ciudad
Sistema Integral de la Ciudad

Mesa de Trabajo Distrital
Acta de Sesión
Administración 2021-2024

SAN RAFAEL	PAVIMENTACION DE CALLES	CALLE SAN FELIPE 200 METROS, CALLE SAN FRANCISCO 250 METROS, CALLE CONCEPCION 200 METROS, CALLE FRANCISCO 170 METROS, CALLE SAN RAFAEL 800 METROS	3
SAN RAFAEL	PAVIMENTACION DE CALLES	CALLE SAN FELIPE 200 METROS, CALLE SAN FRANCISCO 250 METROS, CALLE CONCEPCION 200 METROS, CALLE PRIV. SAN FRANCISCO 170 METROS, CALLE SAN RAFAEL 800 METROS	4
SAN RAFAEL	PAVIMENTACION DE CALLES	CALLE SAN FELIPE 200 METROS, CALLE SAN FRANCISCO 250 METROS, CALLE CONCEPCION 200 METROS, CALLE PRIV. SAN FRANCISCO 170 METROS, CALLE SAN RAFAEL 800 METROS	5
LA TARJEA	CONTINUACION DE DRENAJE	EN LA CALLE AURELIO SANDOVAL APROXIMADAMENTE 300 METROS	1
LA TARJEA	MAMPOSTEO	CALLE AURELIO SANDOVAL ENTRONQUE CON CARRETERA A SAN ESTEBAN APROXIMADAMENTE 60 METROS	2
LA TARJEA	BANQUETAS	CALLE AURELIO SANDOVAL	3
LA TARJEA	CASA DE USOS MULTIPLES		4
LA TARJEA	TELEFONO	EN TODA LA COLONIA	5
EJIDO NUEVO SAN MARTIN	CONCLUSION DE EMPEDRADO SOBRE CAMINO SACACOSECHAS	DESPUES DEL PUENTE 600 METROS APROXIMADAMENTE	1
EJIDO NUEVO SAN MARTIN	REHABILITACION DEL PUENTE SOBRE CAMINO SACACOSECHAS Y EL ARROYO	DESPUES DEL LOTE 28 PARA INGRESAR A LAS PARCELAS	2
EJIDO NUEVO SAN MARTIN	ENTUBADO DE ARROYO PLUVIAL	ARROYO QUE PASA AL LADO DEL CAMINO SACACOSECHAS A PARTIR	3

José de Jesús López Méndez

Fernando Suárez V.

Rubén

A

Guadalupe Hernández M.

[Handwritten signature]

[Handwritten signature]

Rosita de Jesús Flores H. PEDRO Sánchez

	Y AMPLIACION DEL CAMINO	DE LA CURVA HASTA ANTES DEL PUENTE Y AMPLIACION DEL CAMINO EN ESTE TRAMO, DEL LOTE NO.25 HASTA EL LOTE NO.28	
EJIDO NUEVO SAN MARTIN	ESTUDIO Y PROYECTO PARA ABASTECER AGUA	TODO EL POBLADO DEL EJIDO NUEVO SAN MARTIN Y PARCELAS	4
EJIDO NUEVO SAN MARTIN	CONSTRUCCION DE CASA EJIDAL O SALON DE REUNIONES	EN EL LOTE NO. 30	5
SAN ISIDRO	ELECTRIFICACION Y ALUMBRADO PUBLICO	CALLE GUAMUCHIL	1
SAN ISIDRO	RED DE AGUA	CAMINO EX HACIENDA DEL LAZO (LOS LAURELES)	2
SAN ISIDRO	RED DE DRENAJE	FRENTE AL MARADOR DOCTOR ALT. POR CARRETERA A SALTILLO KM. 16	3
SAN ISIDRO	RED DE DRENAJE	FRENTE A LA FORTALEZA POR CARRETERA SALTILLO KM. 16	4
SAN ISIDRO	CONCRETO HIDRAULICO	CALLE SANTA PAULA DE LA GASOLINERA AL KINDER	5
HUAXTLA	POZO DE AGUA	ESTUDIO, PERFORACIÓN Y EQUIPAMIENTO DE POZO DE AGUA	1
HUAXTLA	RED DE AGUA	DEL POZO AL POBLADO	2
HUAXTLA	TANQUE DE ALMACENAMIENTO	CONSTRUCCIÓN DE TANQUE DE ALMACENAMIENTO SEGÚN ESTUDIO	3
COPALITA POBLADO	CONCRETO HIDRÁULICO	CALLE SAN JOSÉ ENTRE CALLE SAN PABLO Y CALLE SAN IGNACIO	1
COPALITA POBLADO	CONCRETO HIDRÁULICO	CALLE SAN PEDRO ENTRE CALLE SAN IGNACIO Y EL ARROYO DE CUELLAR	2
COPALITA POBLADO	ASFALTO	CALLE SAN PABLO ENTRE CALLE SAN JOSÉ AL CAMINO A SAN LUIS	3
COPALITA POBLADO	ASFALTO	CALLE SAN LUIS EN EL TRAMO DE CALLE SAN PABLO A LOS MOLINOS	4
COPALITA POBLADO	CONCRETO HIDRÁULICO	AV. GUADALUPE ENTRE ANTIGUO CAMINO A	5

Sanchez

Pedraza


Proanta de Jesús Flores H

Josede Jesus Loper mender

Fernando Suarez V.

Ruben

Guadalupe Hernandez m.




GUADALUPE HERNANDEZ MARTINEZ	COORDINADOR DEL CONSEJO DE COLONIA EL QUEMADO	A FAVOR
ROSITA DE JESUS FLORES HERNANDEZ	COORDINADOR DEL CONSEJO DE COLONIA SAN JOSE POBLADO	A FAVOR
ROSA AGREDANO ESTEVEZ	COORDINADOR DEL CONSEJO DE COLONIA SAN LUIS EJIDO COPALITA	A FAVOR
PEDRO SANCHEZ SANDOVAL	COORDINADOR DEL CONSEJO DE COLONIA SAN MIGUEL TATEPOSCO	A FAVOR
J. DE JESUS LOPEZ MENDEZ	COORDINADOR DEL CONSEJO DE COLONIA LA TARJEA	A FAVOR
ROSALIO VELASCO OROZCO	CONSEJERO GENERAL Y COORDINADOR DE COLONIA EJIDO COPALITA	A FAVOR

Pedro Sánchez

Josede Jesus Lopez mender

Se aprueba por unanimidad de los presentes la ratificación del C. ROSALIO VELASCO OROZCO como Consejero General del Distrito Rural Norte, felicidades.

SEXTO PUNTO
Análisis, Jerarquización y Aprobación de Peticiones para el ejercicio 2022

Continuamos con los trabajos de la Mesa de Trabajo en el orden que se acordó y se aprobó en el orden del día, **PUNTO SEXTO** que es el análisis, jerarquización y aprobación de las peticiones para el ejercicio 2022 y aquí le pido al jefe de unidad de socialización de obra que de lectura al anexo de todas las obras que presentaron, colonia por colonia, ejido por ejido de la Zona Rural Norte para continuar con el punto sexto del orden del día.

Fernando Ruben Suarez

Paulo Ayala Chao
Jefe de Unidad:

Buena noches a todos, voy a nombrar la colonia que entrego petición formalmente a la Dirección de Planeación para el Desarrollo de la Ciudad.

Rosita de Jesús Flores H

COLONIA	DESCRIPCION	UBICACIÓN	JERARQUIA
COPALA	AMPLIACION DE TANQUE DE ALMACENAMIENT O	CALLE LOPEZ MATEOS	1

Guadalupe Hernandez m

AA

[Signature]

Siguiendo con el **CUARTO** punto del orden del día, se presenta a los integrantes de la Mesa de Trabajo el Informe del Avance de Obras FAIS 2021, las cuales se realizaron al Distrito Rural Norte, por lo cual se están proyectando y se le pide al representante de la dirección de Obras Públicas el Ingeniero Alfonso, si nos pueda ayudar con el informe.

Ingeniero Alfonso Cuevas:

Buenas tardes a todos, gracias por acompañarnos, las obras que se realizaron en el ejercicio 2020 son las siguientes:

Descripción	Monto	Av. Físico	Status
Pavimentación con mezcla asfáltica y obras inducidas en calle Carlos Vera, en la localidad de San Miguel Tateposco, municipio de Zapopan, Jalisco.	\$3,399,145.75	100.00%	Finiquitada
Construcción de línea de conducción de agua potable en la localidad de San Lorenzo, municipio de Zapopan, Jalisco.	\$1,212,331.00	100.00%	Finiquitada
Construcción de red de drenaje sanitario y fosa séptica en la localidad de Huaxtla, municipio de Zapopan, Jalisco.	\$897,428.83	100.00%	Finiquitada
Muro perimetral de tanque de agua potable en la localidad de Copalita Poblado, municipio de Zapopan, Jalisco.	\$574,113.60	100.00%	Finiquitada
Construcción de red de drenaje sanitario en calles de la colonia Río Blanco, municipio de Zapopan, Jalisco.	\$891,894.67	100.0%	Pendiente
Construcción de red de drenaje sanitario y fosa séptica en la localidad Ex-Hacienda del Lazo, municipio de Zapopan, Jalisco.	\$1,907,384.05	100.0%	Finiquitada
Construcción de línea de distribución de agua potable en la colonia Los Patios, municipio de Zapopan, Jalisco.	\$1,140,020.96	100.0%	Finiquitada
Reencarpetamiento en carretera a San Esteban en la localidad de San Isidro, municipio de Zapopan, Jalisco.	\$5,497,236.90	100.0%	Finiquitada
Reencarpetamiento de Av. Hidalgo en la localidad de San Esteban, municipio de Zapopan, Jalisco.	\$3,999,407.61	100.0%	Finiquitada

Estas son las obras que se tuvieron en la Zona Rural Norte 2020-2021. La siguiente obra ya sale por otro recurso, pero se hizo también en la Zona Rural Norte.

Guadalupe Hernandez m.

[Handwritten signature]

[Handwritten signature]

Florita de Jesús Flores H. Pedro Sánchez

Jose de Jesus Lopez Mendez

Ruben Fernando Suarez V.



Javier Nuño

Asesor de Zona:

Quisiera comentarle, hay 19 colonias porque son los que están activos, luego a haber 38 en la Zona Rural Norte pero son colonias que han dejado de participar, entre ellas esta Valle de los Molinos, se hizo convocatoria y no quisieron participar, Fuentecillas también, entonces hay tú como agente es que tengas la actividad de hacer que la gente participe, porque nosotros llevamos la convocatoria y no hay nadie.

OCTAVO PUNTO
Clausura

Oscar Ramírez

Secretario Técnico:

Por último, atendiendo al **OCTAVO PUNTO** del orden del día y no existiendo más asuntos que tratar en esta Primera Sesión de la Mesa de Trabajo Distrital Rural Norte, correspondiente al día **22 de noviembre de 2021**, se declara formalmente clausurada, siendo las 19 horas con 17 minutos, agradezco a todos su asistencia y participación, que tengan una excelente noche y un aplauso a ustedes porque están aquí en beneficio de su colonia.

Oscar Javier Ramírez Castellanos
**SECRETARIO TÉCNICO Y DIRECTOR DE
PLANEACIÓN PARA EL DESARROLLO
DE LA CIUDAD**

Rosalio Velasco Orozco
**CONSEJERO GENERAL
DISTRITAL DE LA ZONA RURAL
NORTE**

PEDRO SANCHEZ SANDOVAL
**COORDINADOR DEL CONSEJO DE
COLONIA SAN MIGUEL TATEPOSCO**

J. DE JESUS LOPEZ MENDEZ
**COORDINADOR DEL CONSEJO
DE COLONIA LA TARJEA**

ROSA DE JESUS FLORES HERNANDEZ
**COORDINADOR DEL CONSEJO DE
COLONIA SAN JOSE POBLADO**

ROSA AGREDANO ESTEVEZ
**COORDINADOR DEL CONSEJO
DE COLONIA SAN LUIS EJIDO
COPALITA**





COPPLADEMUN
Comisión Intersectorial de Planeación y Desarrollo Municipal



Planeación para el
Desarrollo de la Ciudad
Comisión Intersectorial de Planeación y Desarrollo Municipal

Mesa de Trabajo Distrital
Acta de Sesión
Administración 2021-2024

MARIO FAUSTO FLORES HERNANDEZ
COORDINADOR DEL CONSEJO DE
COLONIA LOS PATIOS

GUADALUPE HERNANDEZ
MARTINEZ
COORDINADOR DEL CONSEJO
DE COLONIA EL QUEMADO

FCO. ADRIAN GONZALEZ DIAZ
COORDINADOR DEL CONSEJO DE
COLONIA EJIDO NUEVO SAN MARTIN

RUBEN CASTRO ESTRADA
COORDINADOR DEL CONSEJO
DE COLONIA HUAXTLA

REGINO SANCHEZ GARCIA
COORDINADOR DEL CONSEJO DE
COLONIA COPALA

FERNANDO SUAREZ VARGAS
COORDINADOR DEL CONSEJO
DE COLONIA COPALITA
POBLADO

