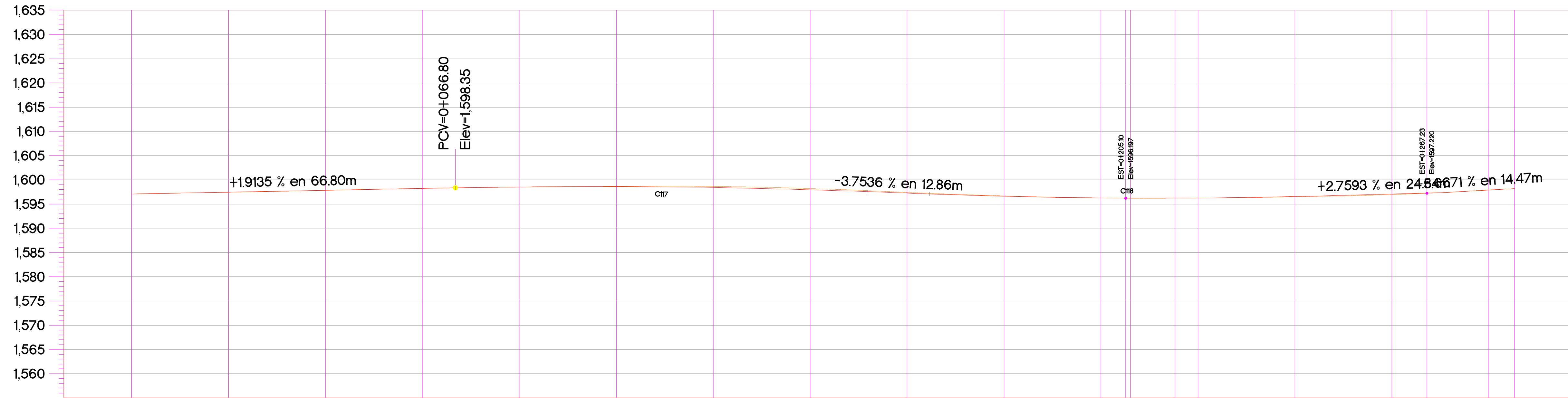
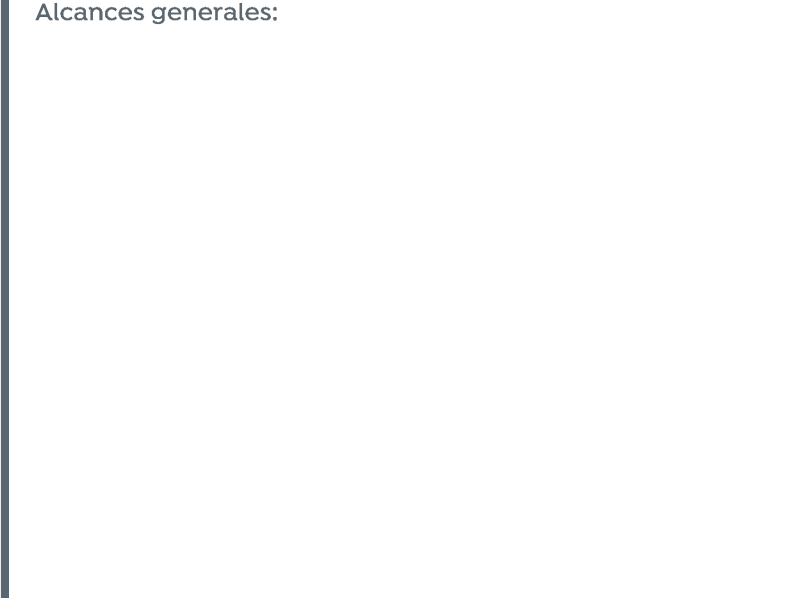
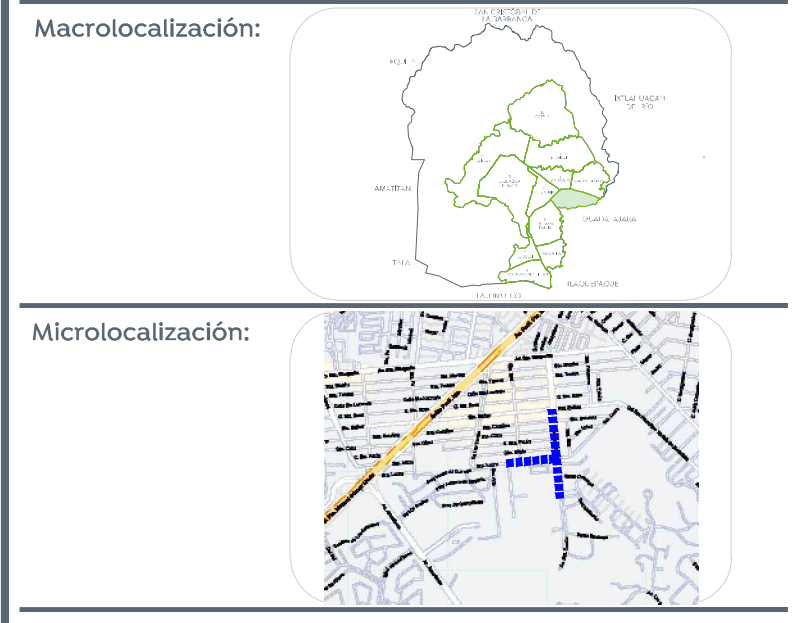


Planta general
Escala 1:500



ELEVACION	RASANTE		TERRENO		ESPESOR		VOLUMEN		ORDENADAS DE LA CURVA MASA	FACTOR DE COMPACTACION	FACTOR DE ABUNDAMIENTO	TIPO DE MATERIAL						
	0+000.00	0+020.00	0+040.00	0+060.00	0+080.00	0+100.00	0+120.00	0+140.00					0+160.00	0+180.00	0+200.00	0+220.00	0+240.00	0+260.00
	1,597.08	1,597.46	1,597.84	1,598.22	1,598.55	1,598.62	1,598.43	1,597.97	1,597.26	1,596.61	1,596.26	1,596.22	1,596.25	1,596.53	1,597.07	1,597.27	1,597.89	1,598.19
	1,597.08	1,597.43	1,597.82	1,598.24	1,598.51	1,598.64	1,598.63	1,598.20	1,597.40	1,596.69	1,596.26	1,596.20	1,596.25	1,596.50	1,596.93	1,597.22	1,597.93	1,598.19
	0.00	0.03	0.02	0.02	0.04	0.02	0.02	0.23	0.14	0.08	0.00	0.00	0.00	0.03	0.14	0.05	0.04	0.00
	0.00	0.53	0.62	0.23	2.47	4.04	26.03	47.67	43.08	29.93	14.00	0.69	2.14	3.00	0.27	0.02	1.65	1.76
	0.00	0.00	0.62	0.23	2.47	4.04	26.03	47.67	43.08	29.93	14.00	0.69	2.14	3.00	0.27	0.02	1.65	1.76
	10.000	10.003	10.005	10.010	10.011	10.013	10.039	10.087	10.130	10.160	10.173	10.174	10.175	10.178	10.165	10.160	10.162	10.163

Perfil
Escala 1:500



- Simbología
- 0+000.00 Cadenamientos @ 20 m
 - Ele geométrico
 - 1:632.08 Rasante
 - 8.427m Cota trazo
 - P164 Punto de cuadro de construcción
 - C1 Indica curva vertical - horizontal
 - Frente 1
 - Frente 2

Nombre del proyecto:
Construcción de parque lineal y obra integral en Av. Santa Cecilia, etapa 01, incluye conexión con calle Santa Laura y obras complementarias, colonias Santa Margarita la Sección, UAG, Real del Parque, Municipio de Zapopan, Jalisco

Contenido del plano:
Planta calle Sta. Laura y perfil

No. Contrato:
DOPI-MUN-PP-EP-LP-017-2023

Director de Obras Públicas e Infraestructura:
Ing. Ismael Jáuregui Castañeda

Jefe de la Unidad de Estudios y Proyectos:
Arq. Edwin Aguiar Escatlet

Jefe de área:
Inar. Norberto Esaú Romero Joya

Responsable del proyecto:
Inar. Norberto Esaú Romero Joya

Ubicación:
Zapopan, Jalisco

Fecha: marzo 23
Escala: Indicada
Acotaciones: Metros

Clave:
GEO-SL-01