

Alcances generales:
Simbología

NOTAS:
-De no respetarse las especificaciones fotométricas de la luminaria, materiales eléctricos y equipos eléctricos no se garantiza se cumplan los parámetros antes enunciados, toda omisión a la memoria técnica y al proyecto en general será responsabilidad de quien ejecute la obra, ya que al llevarse a cabo no se garantiza el cumplimiento de las Normas Oficiales Mexicanas y por tanto la recepción de obra por parte de la Dirección de Alumbrado Público de Zapopan.

La Dirección de Alumbrado Público del Municipio de Zapopan revisó y da visto bueno al presente proyecto de alumbrado público con vigencia de un año a partir del _____ de _____ del 20__

Revisó _____ Validó _____
 Revisó proyecto _____ Validó área técnica _____
 Vo. Bo. _____


Vo. Bo. Dirección de Alumbrado Público de Zapopan

Nombre del proyecto:
Modernización a la Red de Vía Urbana Arenales Tapatíos - conexión Zona Sur
A: pavimentación con concreto hidráulico de la calle Bronce, etapa 01, incluye alcantarillado sanitario, infraestructura pluvial, agua potable, banquetas, cruces peatonales, accesibilidad universal, señalética horizontal - vertical y obras complementarias, colonia Arenales Tapatíos, Municipio de Zapopan, Jalisco

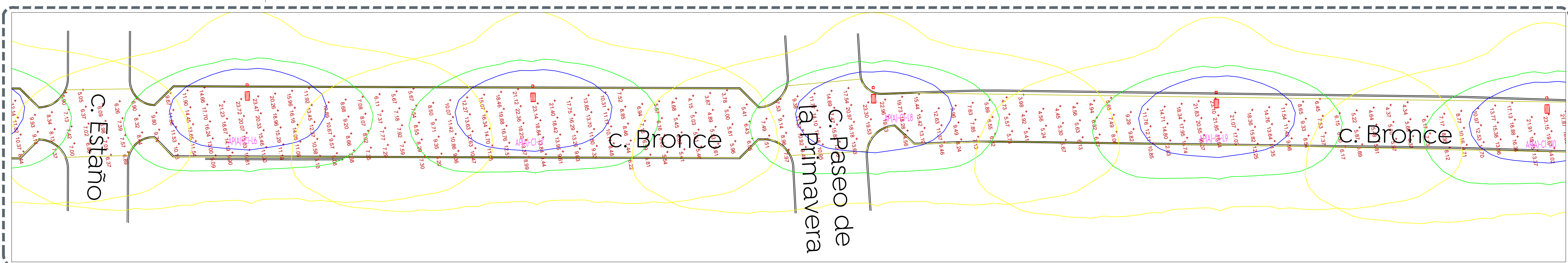
Contenido del plano:
Estudio Fotométrico
No. Contrato:
DOP1-MUN-PP-PAV-LP-022-2023
Director de Obras Públicas e Infraestructura:

Ing. Ismael Jáuregui Castañeda
 Jefe de la Unidad de Estudios y Proyectos:
Arq. Edwin Aguiar Escatell
 Jefe de Área:
Ing. Vanessa Guadalupe Soto
 Supervisor del proyecto:
Ing. Heladio Jiménez Pérez
 Responsable del proyecto:
 PE3 297/023

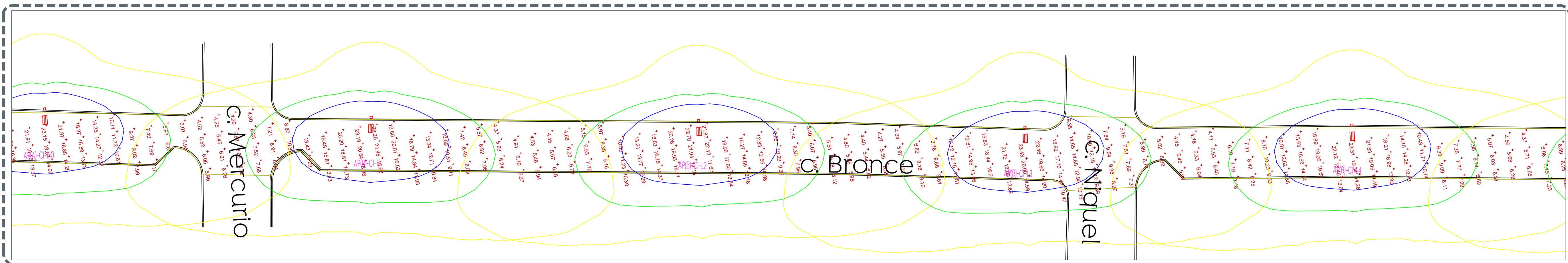
Ubicación:
Calle Bronce, Col. Arenales Tapatíos, Zapopan, Jalisco
 Fecha: **Marzo 2023**
 Escala: **Indicada**
 Acoitaciones:
Metros
 Clave:
FOT-01




01 Planta Fotométrico
FOT-01 Escala 1:250



02 Planta Fotométrico
FOT-01 Escala 1:250



03 Planta Fotométrico
FOT-01 Escala 1:250



04 Planta Fotométrico
FOT-01 Escala 1:250