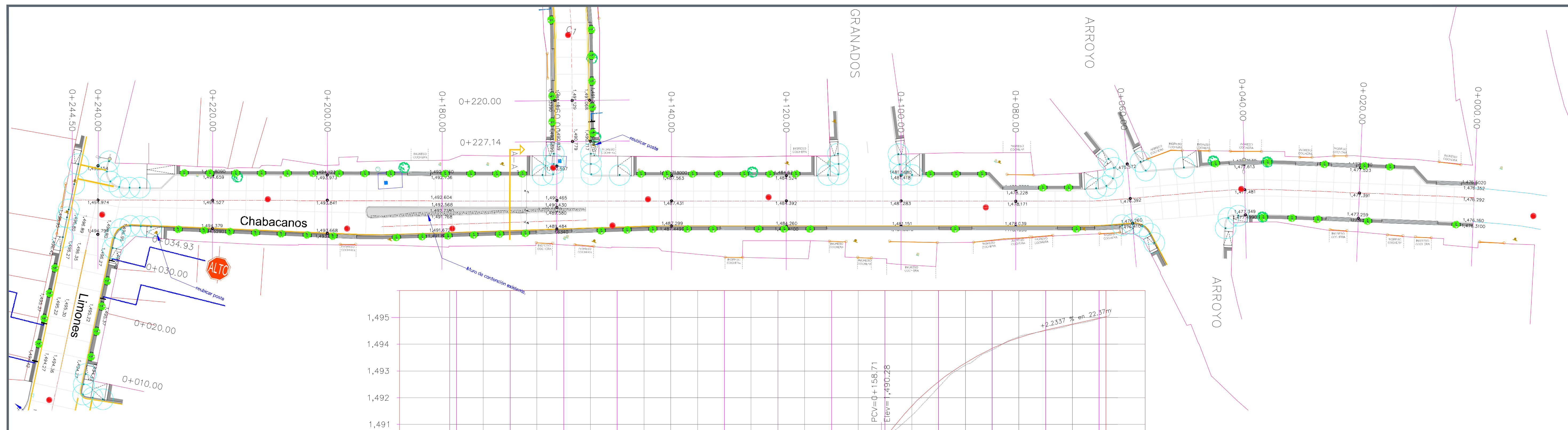
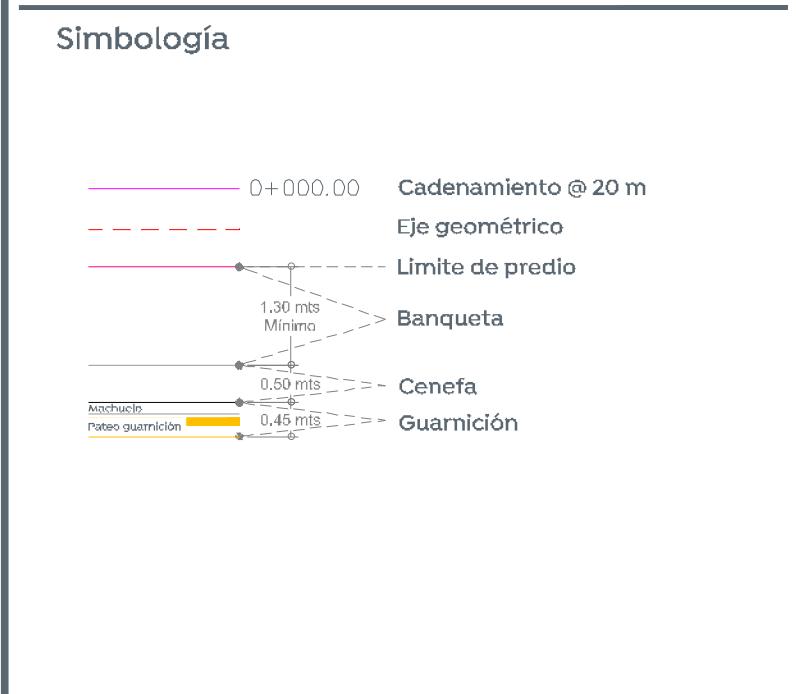
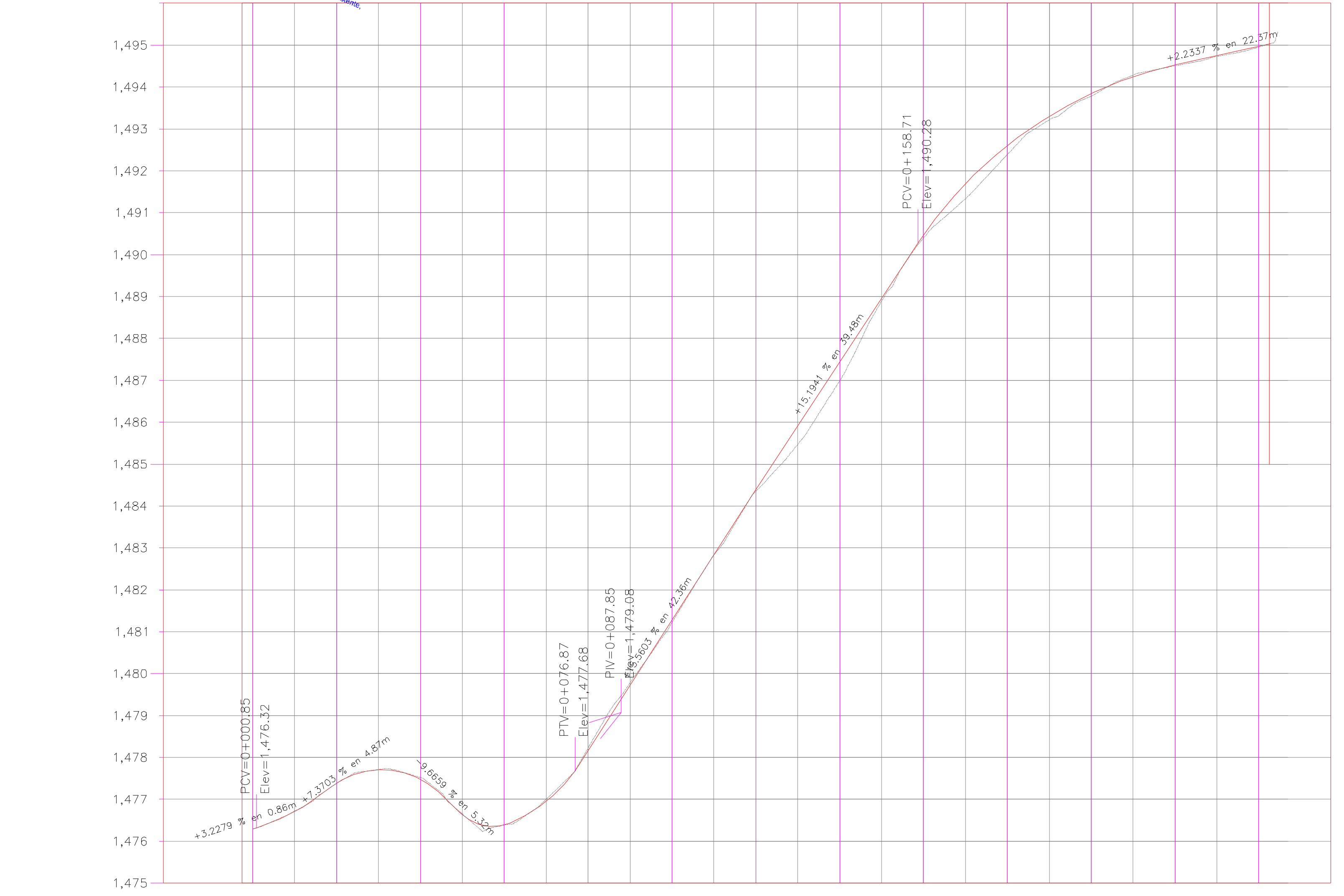


- Alcances generales:
- A Concreto Hidráulico MR-45
 - B Sustitución de Redes.
 - C Alumbrado Público.
 - D Banquetas de Concreto.
 - E Señalética Horizontal y Vertical



1 Planta general
 Escala: 1:350



ORDENADAS DE LA CURVA MASA	VOLUMEN	ESPESOR	ELEVACION	CURVA MASA	
				TERRAPLEN	CORTE
0+000.00	0.000	0.000	1.476.292	0.000	10.000
0+020.00	25.310	0.011	1.477.391	4.745	9.979
0+040.00	25.477	0.038	1.477.481	6.204	9.960
0+060.00	19.543	0.008	1.476.384	1.512	9.942
0+080.00	15.976	1.983	1.478.225	1.983	9.928
0+100.00	21.302	0.062	1.481.221	1.950	9.909
0+120.00	26.024	0.040	1.484.353	0.000	9.883
0+140.00	79.328	0.444	1.486.988	0.000	9.803
0+160.00	87.517	0.070	1.490.395	0.000	9.716
0+180.00	0.000	0.216	1.492.388	0.000	10.000
0+200.00	55.765	0.060	1.493.781	0.000	9.944
0+220.00	33.057	0.021	1.494.506	0.000	9.911
0+240.00	32.362	0.020	1.494.954	0.000	9.883

2 Perfil calle Chabacanos
 Escala: HOR 1:750 / VER 1:75

Nombre del proyecto:
 Pavimentación con concreto hidráulico de la calle Limones, Chabacanos y Granados incluye: modernización de redes básicas de alcantarillado, conducción y distribución, infraestructura urbana y obras complementarias, colonia Lomas de Tabachines, Municipio de Zapopan, Jalisco

Contenido del plano:
 Planta y perfil geométricos calle Chabacanos

No. Contrato:
 DOPI-MUN-R33-PAV-LP-034-2023

Director de Obras Públicas e Infraestructura:

Ing. Ismael Jáuregui Castañeda
 Jefe de la Unidad de Estudios y Proyectos:

Arq. Edwin Aguilar Escatel
 Jefe de Área: Arq. Julio de la Peña
 Responsable del proyecto:

Ubicación:
 Col. Lomas de Tabachines, Zapopan, Jalisco.

Fecha: marzo 23
 Escala: Indicada
 Acreditación: Metros
 Clave: GEO-01