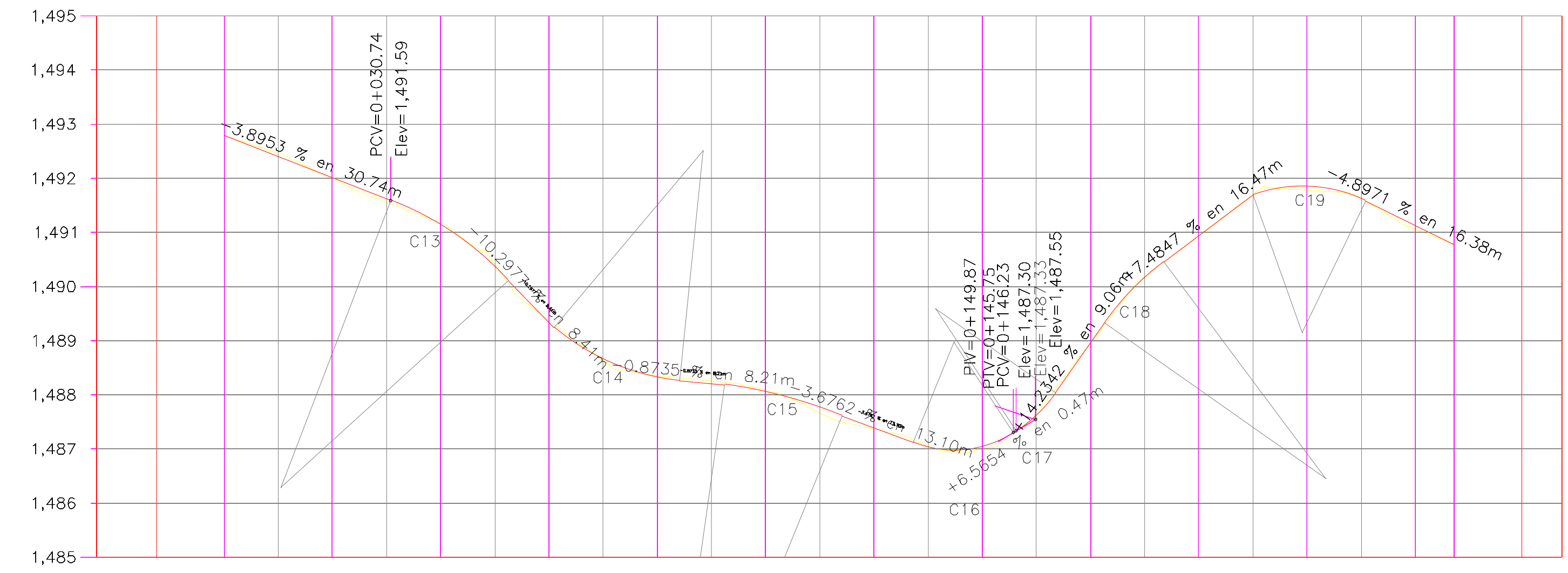
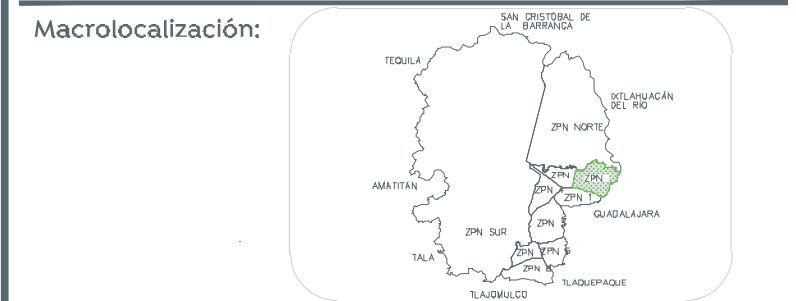


1 Planta general Escala 1:150

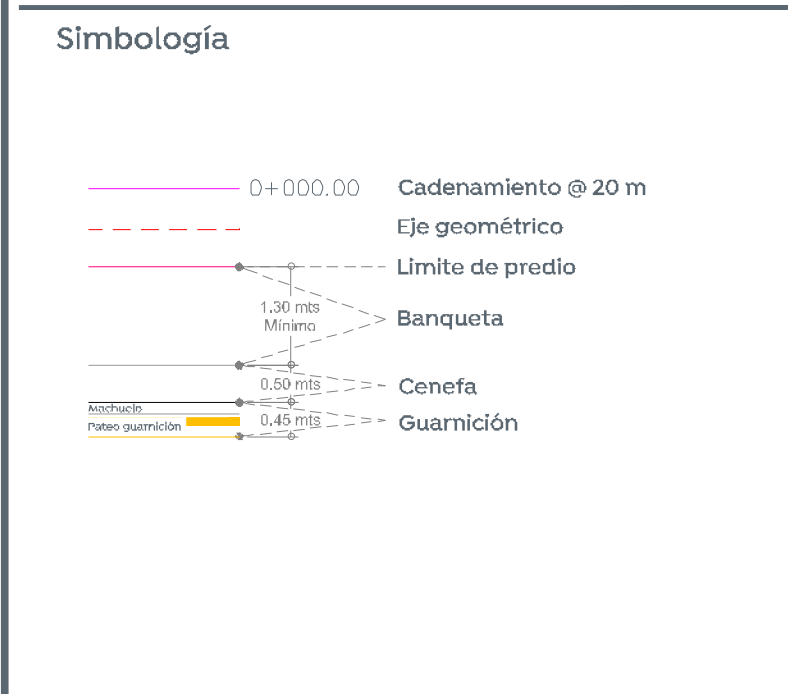


ORDENADAS DE LA CURVA MASA	VOLUMEN		ESPOSOR		ELEVACION	
	TERRAPLEN	CORTE	TERRAPLEN	CORTE	SUBRASANTE	TERRENO
0+000.00	0.000	0.000	0.000	0.000	1,492.786	1,492.786
0+020.00	0.000	0.000	0.019	0.000	1,491.988	1,492.006
0+040.00	0.000	0.000	0.000	0.041	1,491.177	1,491.135
0+060.00	0.000	0.000	0.000	0.036	1,489.370	1,489.334
0+080.00	0.000	0.000	0.000	0.033	1,488.351	1,488.318
0+100.00	0.000	0.000	0.000	0.043	1,488.089	1,488.046
0+120.00	0.000	0.000	0.017	0.000	1,487.371	1,487.388
0+140.00	0.000	0.000	0.040	0.000	1,487.004	1,487.043
0+160.00	0.000	0.000	0.014	0.000	1,488.949	1,488.962
0+180.00	0.000	0.000	0.066	0.000	1,490.942	1,490.942
0+200.00	0.000	0.000	0.066	0.000	1,491.780	1,491.845
0+220.00	0.000	0.000	0.072	0.000	1,491.057	1,491.129
0+227.14	0.000	0.000	0.000	0.000	1,490.779	1,490.779

2 Perfil calle Granados Escala: HOR 1:750 / VER 1:75



- Alcances generales:
- A Concreto Hidráulico MR-45
 - B Sustitución de Redes.
 - C Alumbrado Público.
 - D Banquetas de Concreto.
 - E Señalética Horizontal y Vertical



Nombre del proyecto:
 Pavimentación con concreto hidráulico de la calle Limones, Chabacanos y Granados incluye: modernización de redes básicas de alcantarillado, conducción y distribución, infraestructura urbana y obras complementarias, colonia Lomas de Tabachines, Municipio de Zapopan, Jalisco

Contenido del plano:
 Planta y perfil geométricos calle Granados

No. Contrato:
 DOPI-MUN-R33-PAV-LP-034-2023

Director de Obras Públicas e Infraestructura:
 Ing. Ismael Jáuregui Castañeda

Jefe de la Unidad de Estudios y Proyectos:
 Arq. Edwin Aguilar Escatell

Jefe de Área:
 Inar. Norberto Esaú Romero Joya

Responsable del proyecto:
 Arq. Julio de la Peña

Ubicación:
 Col. Lomas de Tabachines, Zapopan, Jalisco.

Fecha: marzo 23
 Escala: Indicada
 Acotaciones: Metros

Clave:
GEO-02