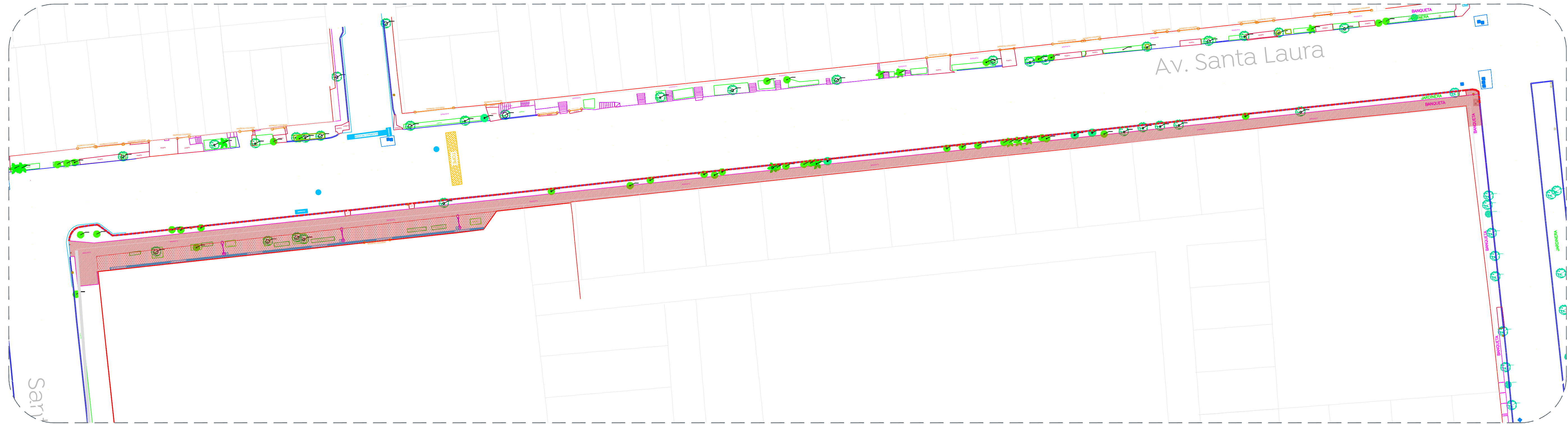
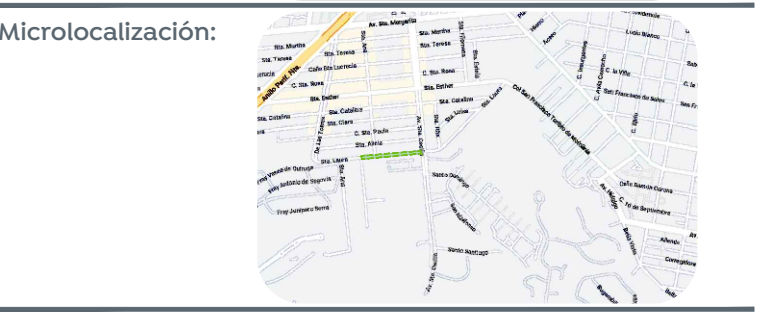
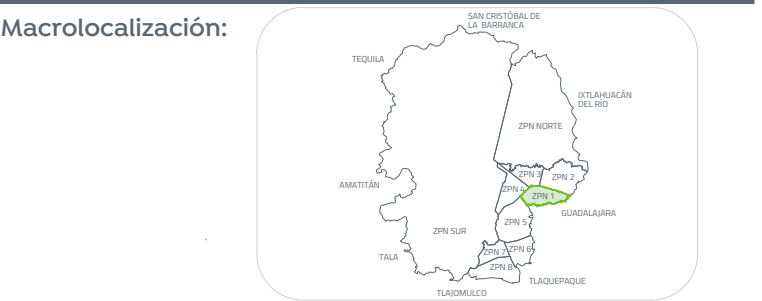


01 Planta de conjunto
Topografía 1:400



02 Planta de conjunto
Demoliciones 1:400



- Simbología:
- Límite de Propiedad.
 - Machuelo.
 - Ingreso.
 - Canal.
 - Malla.
 - División de Rodamiento.
 - Polígono.
 - Tubería de drenaje (longitud, diámetro y pendiente en porcentaje).
 - Estación (Punto de control).
 - GPS (Punto de control).
 - Registro (Pozo de visita).
 - Arbusto.
 - Árbol Frondoso.
 - ★ Palma.
 - Luminaria Tipo Farol.
 - Luminaria Pública.
 - Registro Comisión Federal de Electricidad.
 - Caja de Válvulas SIAPA.
 - Bolardo.
 - Toma de Agua.
 - Poste Teléfono.
 - Poste Comisión Federal de Electricidad.
 - Anuncio.
 - Parada de Autobús.
 - Torre de Alta Tensión.
 - Banca.
 - Registro Rectangular Comisión Federal de Electricidad.
 - Registro Rectangular Telefonía.
 - ABC Texto (Indica Nombre de Calle, Rampas, Escalones y/u Objetos en la Vía Pública).
 - Cámara de Seguridad Pública).
 - Boca de Tormenta.
 - Cámara de Emergencia.
 - Ingreso Principal.
 - Reticula UTM
- Demoliciones:
- Demolición de losa de concreto de 10 cm de espesor.
 - Demolición de machuelo de concreto de 12 x 30 cm.
 - Demolición de adoquín sin recuperación

Nombre del proyecto:
Construcción de parque lineal y obra integral en Av. Santa Cecilia, etapa 01, incluye conexión con calle Santa Laura y obras complementarias, colonias Santa Margarita la Sección, UAG, Real del Parque, Municipio de Zapopan, Jalisco

Planta topografía
No. Contrato:

DOPI-MUN-PP-EP-LP-017-2023
Director de Obras Públicas e Infraestructura:

Ing. Ismael Jáuregui Castañeda
Jefe de la Unidad de Estudios y Proyectos:

Arq. Edwin Aguilar Escatel
Jefe de área:

Arq. Angel Jazmin Vargas Olmedo
Arq. César Omar Apodaca Rodriguez

Ubicación:
Col. Santa Margarita, Zapopan, Jalisco

Fecha: Marzo 2023
Escala: Indicada

Acotaciones: Metros Clave:
PL-SC1-TOP

