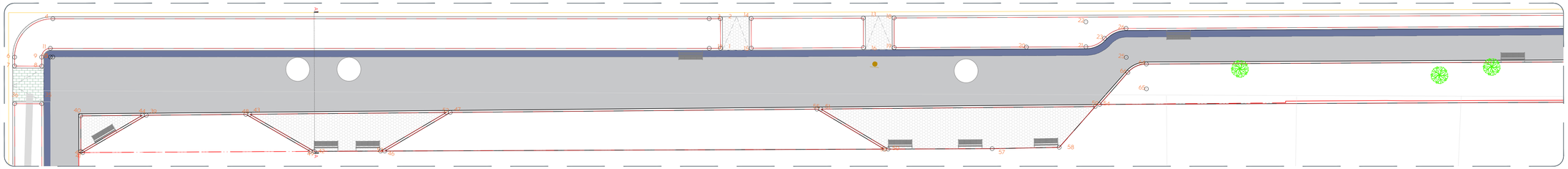

01 Tramo 1 (Sta. Laura - Av. Sta. Cecilia)
Acabados 1:150

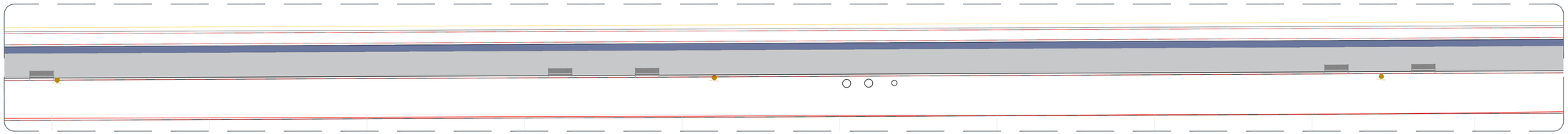

02 Tramo 2 (Sta. Laura - Av. Sta. Cecilia)
Trazo 1:150

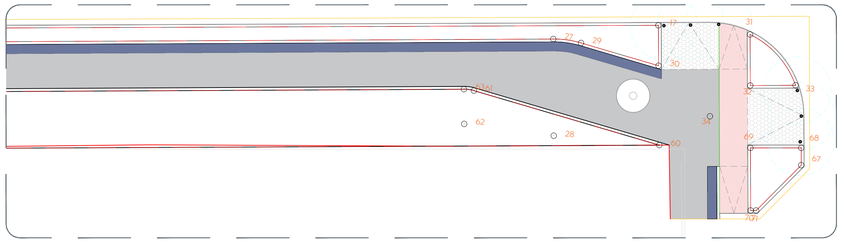

03 Tramo 3 (Sta. Laura - Av. Sta. Cecilia)
Trazo 1:150

CUADRO DE CONSTRUCCION

LADO EST	LADO PV	RUMBO	DISTANCIA	V	COORDENADAS Y	COORDENADAS X
				1	2,292,602.3894	665,524.4420
1	2	N 06°09'21.09" W	2.200	2	2,292,604.5767	665,524.2061
2	3	S 83°50'38.91" W	0.831	3	2,292,604.4876	665,523.3799
3	4	S 84°04'25.62" W	48.923	4	2,292,599.4365	665,474.7189
4	6	S 39°02'15.06" W CENTRO DE CURVA DELTA = 90°4'21.11" RADIO = 2.850	4.033 LONG. CURVA = 4.480 SUB.TAN.= 2.854	6 5	2,292,596.3039 2,292,596.6017	665,472.1787 665,475.0131
6	7	S 05°59'55.49" E	0.663	7	2,292,595.6441	665,472.2481
7	8	N 84°13'22.99" E	2.023	8	2,292,595.8478	665,474.2613
8	9	N 06°36'11.41" W	0.665	9	2,292,596.5080	665,474.1848
9	11	N 38°44'07.10" E CENTRO DE CURVA DELTA = 90°40'37.03" RADIO = 0.850	0.925 LONG. CURVA = 1.029 SUB.TAN.= 0.658	11 10	2,292,597.2293 2,292,596.5828	665,474.7634 665,474.8305
11	12	N 84°04'25.62" E	49.110	12	2,292,602.2998	665,523.6114
12	1	N 83°50'38.91" E	0.835	1	2,292,602.3894	665,524.4420

SUPERFICIE = 116.748 m2

CUADRO DE CONSTRUCCION

LADO EST	LADO PV	RUMBO	DISTANCIA	V	COORDENADAS Y	COORDENADAS X
				13	2,292,605.7190	665,534.7968
13	14	S 83°50'38.91" W	8.352	14	2,292,604.8234	665,526.4929
14	15	S 06°09'21.09" E	2.200	15	2,292,602.6361	665,526.7288
15	16	N 83°50'38.91" E	8.352	16	2,292,603.5317	665,535.0327
16	13	N 06°09'21.09" W	2.200	13	2,292,605.7190	665,534.7968

SUPERFICIE = 18.375 m2

CUADRO DE CONSTRUCCION

LADO EST	LADO PV	RUMBO	DISTANCIA	V	COORDENADAS Y	COORDENADAS X
				17	2,292,627.2406	665,734.3380
17	18	S 83°50'38.91" W	198.398	18	2,292,605.9658	665,537.0835
18	19	S 06°09'21.09" E	2.200	19	2,292,603.7783	665,537.3195
19	20	N 83°50'38.91" E	9.850	20	2,292,604.8346	665,547.1127
20	21	N 83°50'38.91" E	4.444	21	2,292,605.3111	665,551.5310
21	23	N 59°41'10.06" E CENTRO DE CURVA DELTA = 48°18'57.71" RADIO = 1.850	1.514 LONG. CURVA = 1.560 SUB.TAN.= 0.830	23 22	2,292,606.0754 2,292,607.1504	665,552.8382 665,551.3326
23	26	N 59°39'43.68" E CENTRO DE CURVA DELTA = 48°16'4.96" RADIO = 2.150	1.758 LONG. CURVA = 1.811 SUB.TAN.= 0.963	26 25	2,292,606.9731 2,292,604.8357	665,554.3625 665,554.5949
26	27	N 83°47'46.16" E	175.512	27	2,292,628.9400	665,728.8466
27	29	S 87°52'33.38" E CENTRO DE CURVA DELTA = 16°39'20.91" RADIO = 5.150	1.492 LONG. CURVA = 1.497 SUB.TAN.= 0.754	29 28	2,292,628.8847 2,292,620.8202	665,730.3374 665,729.4032
29	30	S 79°32'52.93" E	4.302	30	2,292,625.1042	665,734.5684
30	17	N 06°09'21.09" W	2.149	17	2,292,627.2406	665,734.3380

SUPERFICIE = 179.916 m2

CUADRO DE CONSTRUCCION

LADO EST	LADO PV	RUMBO	DISTANCIA	V	COORDENADAS Y	COORDENADAS X
				31	2,292,627.2630	665,739.2444
31	32	S 06°07'20.05" E	2.717	32	2,292,624.5619	665,739.5341
32	33	N 83°51'32.76" E	2.417	33	2,292,624.8205	665,741.9376
33	31	N 47°47'40.63" W CENTRO DE CURVA DELTA = 44°13'34.01" RADIO = 4.850	3.636 LONG. CURVA = 3.727 SUB.TAN.= 1.961	31 34	2,292,627.2630 2,292,622.7111	665,739.2444 665,737.5703

SUPERFICIE = 4.147 m2

CUADRO DE CONSTRUCCION

LADO EST	LADO PV	RUMBO	DISTANCIA	V	COORDENADAS Y	COORDENADAS X
				35	2,292,593.0647	665,474.5482
35	36	S 84°10'07.44" W	2.018	36	2,292,592.8597	665,472.5408
36	37	S 05°59'55.49" E	4.883	37	2,292,588.0032	665,473.0510
37	38	N 84°04'25.62" E	2.019	38	2,292,588.2117	665,475.0594
38	35	N 06°00'48.28" W	4.880	35	2,292,593.0647	665,474.5482

SUPERFICIE = 9.854 m2

CUADRO DE CONSTRUCCION

LADO EST	LADO PV	RUMBO	DISTANCIA	V	COORDENADAS Y	COORDENADAS X
				39	2,292,592.9844	665,482.0897
39	40	S 83°32'57.55" W	4.589	40	2,292,592.4688	665,477.5294
40	41	S 06°00'48.28" E	2.641	41	2,292,589.8421	665,477.8061
41	39	N 53°44'13.93" E	5.313	39	2,292,592.9844	665,482.0897

SUPERFICIE = 6.061 m2

CUADRO DE CONSTRUCCION

LADO EST	LADO PV	RUMBO	DISTANCIA	V	COORDENADAS Y	COORDENADAS X
				42	2,292,591.6097	665,494.8134
42	43	N 66°03'57.47" W	5.527	43	2,292,593.8519	665,489.7619
43	44	S 83°32'57.55" W	7.419	44	2,292,593.0183	665,482.3895
44	45	S 53°43'49.16" W	5.489	45	2,292,589.7709	665,477.9638
45	42	N 83°46'18.67" E	16.950	42	2,292,591.6097	665,494.8134

SUPERFICIE = 33.660 m2

CUADRO DE CONSTRUCCION

LADO EST	LADO PV	RUMBO	DISTANCIA	V	COORDENADAS Y	COORDENADAS X
				46	2,292,592.1764	665,500.0408
46	47	N 53°41'36.58" E	5.664	47	2,292,595.5301	665,504.6052
47	48	S 83°32'57.55" W	14.641	48	2,292,593.8852	665,490.0566
48	49	S 66°04'22.04" E	5.529	49	2,292,591.6427	665,495.1105
49	46	N 83°49'19.75" E	4.959	46	2,292,592.1764	665,500.0408

SUPERFICIE = 27.518 m2

CUADRO DE CONSTRUCCION

LADO EST	LADO PV	RUMBO	DISTANCIA	V	COORDENADAS Y	COORDENADAS X
				50	2,292,596.1930	665,537.3509
50	51	N 65°14'13.02" W	5.828	51	2,292,598.6341	665,532.0589
51	52	S 83°32'57.55" W	27.327	52	2,292,595.5640	665,504.9046
52	53	S 53°41'36.58" W	5.667	53	2,292,592.2085	665,500.3378
53	50	N 83°51'20.24" E	37.227	50	2,292,596.1930	665,537.3509

SUPERFICIE = 94.267 m2

CUADRO DE CONSTRUCCION

LADO EST	LADO PV	RUMBO	DISTANCIA	V	COORDENADAS Y	COORDENADAS X
				54	2,292,600.9845	665,552.6700
54	55	S 83°32'57.55" W	20.453	55	2,292,598.6666	665,532.3466
55	56	S 65°14'13.02" E	5.831	56	2,292,596.2244	665,537.6411
56	57	N 83°50'10.85" E	7.758	57	2,292,597.0573	665,545.3541
57	58	N 82°56'15.64" E	5.003	58	2,292,597.6725	665,550.3194
58	54	N 39°31'41.21" E	4.045	54	2,292,600.9845	665,552.6700

SUPERFICIE = 50.372 m2

CUADRO DE CONSTRUCCION

LADO EST	LADO PV	RUMBO	DISTANCIA	V	COORDENADAS Y	COORDENADAS X
				59	2,292,601.1514	665,552.9878
59	60	N 83°48'28.04" E	183.127	60	2,292,620.9042	665,735.0461
60	61	N 79°32'52.93" W	10.288	61	2,292,622.7705	665,724.9291
61	63	N 87°52'33.38" W CENTRO DE CURVA DELTA = 16°39'20.91" RADIO = 1.850	0.536 LONG. CURVA = 0.538 SUB.TAN.= 0.271	63 62	2,292,622.7904 2,292,620.9512	665,724.3936 665,724.5935
63	64	S 83°47'46.16" W	169.245	64	2,292,604.5007	665,556.1393
64	66	S 59°39'43.68" W CENTRO DE CURVA DELTA = 48°16'4.96" RADIO = 1.850	1.513 LONG. CURVA = 1.559 SUB.TAN.= 0.829	66 65	2,292,603.7366 2,292,602.6615	665,554.8337 665,556.3393
66	59	S 35°31'41.21" W	3.177	59	2,292,601.1514	665,552.9878

SUPERFICIE = 531.404 m2

CUADRO DE CONSTRUCCION

LADO EST	LADO PV	RUMBO	DISTANCIA	V	COORDENADAS Y	COORDENADAS X
				67	2,292,620.6227	665,742.6722
67	68	N 06°07'20.05" W	0.923	68	2,292,621.5409	665,742.5737
68	69	S 84°02'51.85" W	2.700	69	2,292,621.2609	665,739.8882
69	70	S 06°07'20.05" E	3.335	70	2,292,617.9446	665,740.2439
70	71	N 84°02'51.85" E	0.288	71	2,292,617.9745	665,740.5305
71	67	N 38°57'45.90" E	3.406	67	2,292,620.6227	665,742.6722

SUPERFICIE = 6.097 m2

Gobierno de Zapopan

Ciudad de las niñas y niños

Obras Públicas e Infraestructura
Gestión Integral de la Ciudad

Macrolocalización:

Microlocalización:

Simbología:

Nombre del proyecto:
Construcción de parque lineal y obra integral en Av. Santa Cecilia, etapa 01, incluye conexión con calle Santa Laura y obras complementarias, colonias Santa Margarita la Sección, UAG, Real del Parque, Municipio de Zapopan, Jalisco

Contenido del plano:
Trazo

No. Contrato:
DOPI-MUN-PP-EP-LP-017-2023

Director de Obras Públicas e Infraestructura:
Ing. Ismael Jáuregui Castañeda

Jefe de la Unidad de Estudios y Proyectos:
Arq. Edwin Aguiar Escatel

Jefe de área:
Arq. Angela Jazmín Vargas Olmedo

Responsable del proyecto:
Arq. César Omar Apodaca Rodríguez

Ubicación:
Col. Santa Margarita, Zapopan, Jalisco

Norte:

Fecha: Marzo 2023

Escala: Indicada

Acotaciones: Metros

Clave:
PL-SC1-TRA1