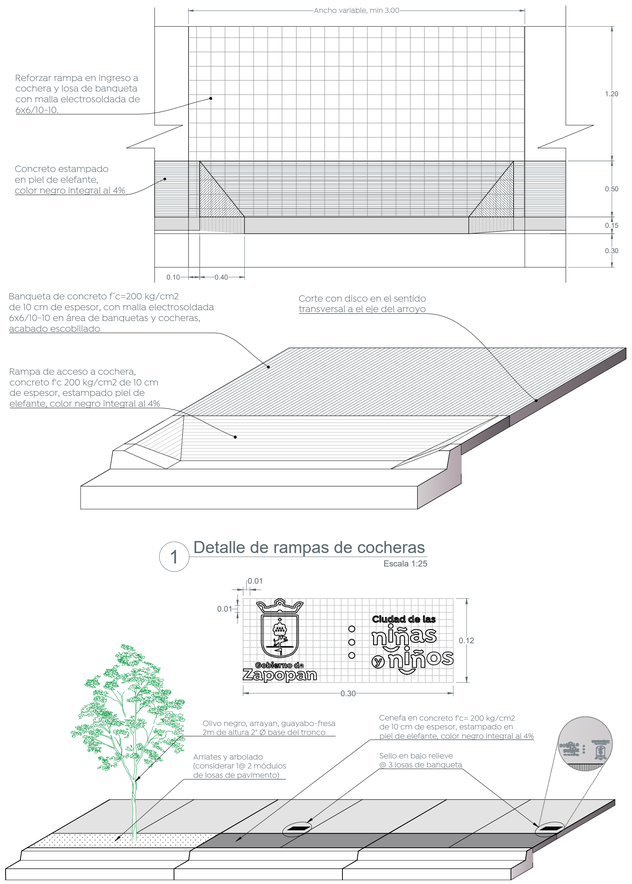

1 Detalle de rampas de cocheras
Escala 1:25

2 Detalle de configuración de banquetas
Escala 1:50

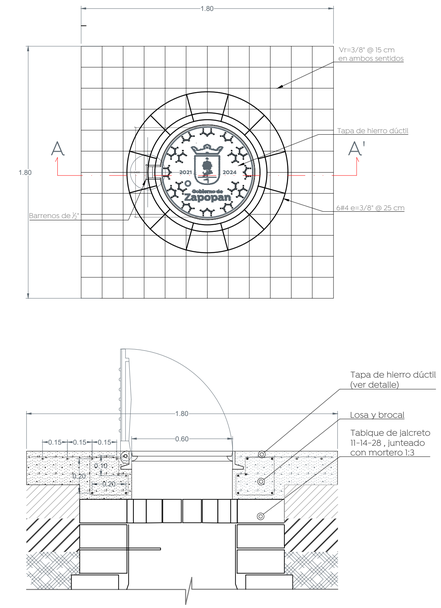

3 Detalle de brocal y tapa en pozos de visita
Escala 1:20

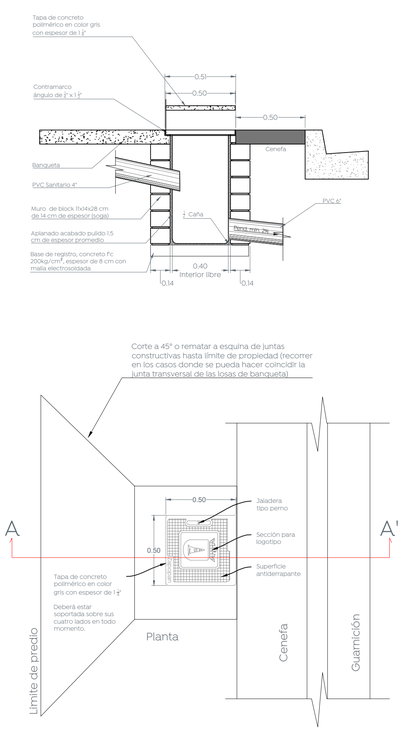

4 Detalle de descarga domiciliaria
Escala 1:20

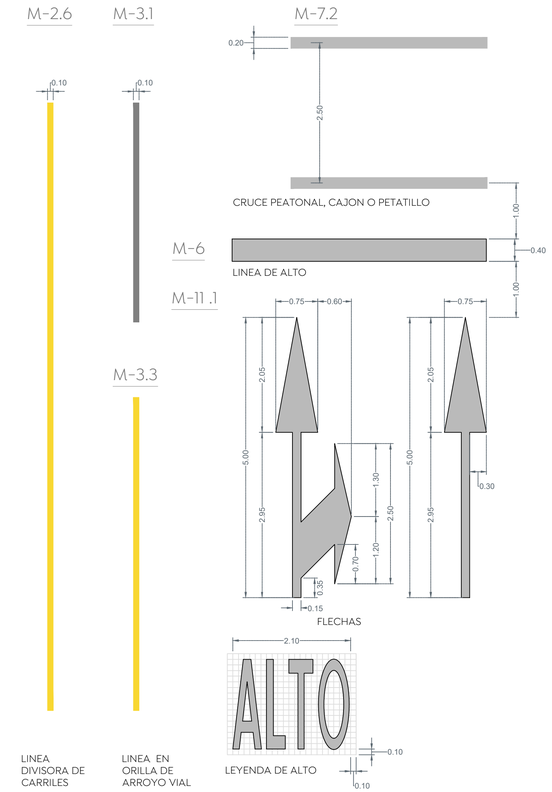

5 Detalle señalamiento horizontal 60 km/hr
Concreto hidráulico = Pintura termoplástica / Asfalto = Pintura tráfico Escala 1:50

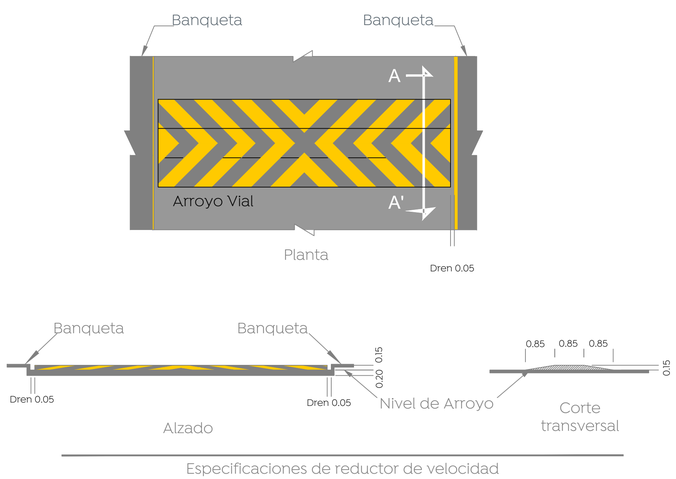

6 Reductor de velocidad
S/E

SP-41 Reductor de velocidad:
Se usa para indicar la proximidad de un reductor de velocidad, que es un dispositivo instaladosobre la superficie de rodadura para controlar la velocidad de vehículos. Ubicar 40 m antes del crucero sobre la banqueta derecha conforme al sentido vehicular.

SR-6 alto:
Se coloca, en los accesos de las intersecciones a nivel para restringir el paso a los vehículos, antes del cruce de una vialidad, vía férrea, paso peatonal o ciclovía. Esta señal se instala en vialidades de menor volumen de tránsito, en el lugar preciso en donde deben detenerse los vehículos, para lo cual se debe complementar con la marca M-6 RAYA DE ALTO.

7 Detalles de señales verticales
Escala 1:40

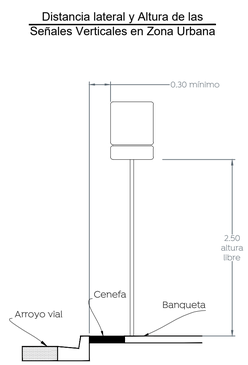

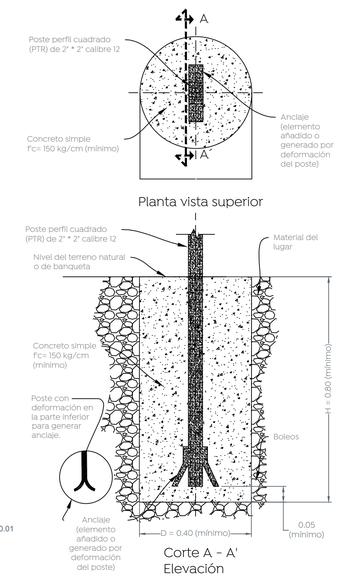

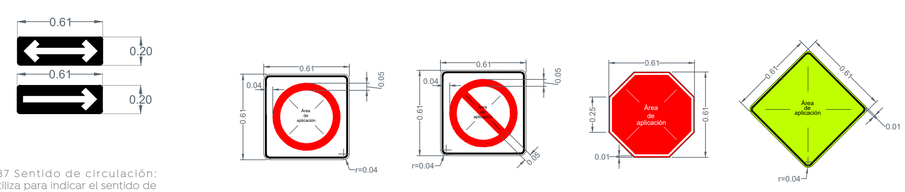

SR-37 Sentido de circulación:
Se utiliza para indicar el sentido de circulación permitido a los vehículos en la carretera o vialidad urbana. Ubicar sobre paramento entre 2.50 y 3.00 m de altura y 1.00 m antes de la esquina.

7.1 Detalles de tableros
Escala 1:20

7.2 Detalle de cimentación para señales
Escala 1:20

Gobierno de Zapopan

Ciudad de las niñas y niños

Obras Públicas e Infraestructura
Gestión Integral de la Ciudad

Macrolocalización:

Microlocalización:

Alcances generales:

Simbología

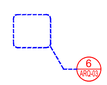

llamada a detalle
de detalle
de plano

Nombre del proyecto:
Pavimentación con concreto hidráulico de la calle privada Parral (Parral 46), incluye: modernización de redes básicas de alcantarillado, construcción y distribución, infraestructura urbana y obras complementarias, modernización y obras complementarias de las redes básicas de alcantarillado, conducción y distribución de la calle Libertad, San Juan de Ocotán, Municipio de Zapopan, Jalisco.

Contenido del plano:
Detalles tipo y, detalles de señalética horizontal y vertical.

No. Contrato:
DOPI-MUN-R33-PAV-LP-033-2023

Director de Obras Públicas e Infraestructura:
Ing. Ismael Jáuregui Castañeda

Jefe de la Unidad de Estudios y Proyectos:
Arq. Edwin Aguiar Escatel

Jefe de área:
Inar. Norberto Esaú Romero Joya

Responsable del proyecto:
Arq. Angel Fernando Torres Mendoza

Ubicación:
Col. San Juan de Ocotán, Zapopan, Jalisco

Fecha: marzo 2023
Escala: Indicada
Acotaciones: Metros
Clave: DET-01