



INFORME
2023
**EL PRESUPUESTO
PARTICIPATIVO
EN ZAPOPAN**



Ciudad de las
nñas niños

INTRODUCCIÓN

Zapopan se ha posicionado como un referente nacional en participación ciudadana y gobernanza. Muestra de ello es el impacto obtenido en la Semana de la Participación Ciudadana, idea originada en Zapopan y replicada en otros estados del país.

Asimismo, el trabajo constante con la ciudadanía desde el 2016, ha llevado a que se reconozca el modelo zapopano del Presupuesto Participativo como una buena práctica a nivel nacional, motivo por el cual se le otorgó a nuestro municipio el premio Alcaldes de México 2022.

Asimismo, se invitó a Zapopan a participar en los talleres nacionales para la formulación del capítulo del Presupuesto Participativo del *Libro Blanco de los Mecanismos de Participación Ciudadana en México*, trabajo coordinado por la Asociación de Instituciones Electorales de las Entidades Federativas.

Si bien estos reconocimientos nos alientan, también nos comprometen a seguir trabajando por consolidar la participación ciudadana en Zapopan.





EL PROCESO COLECTIVO DE SELECCIÓN DE OBRAS PARTICIPANTES



PROCESO DE DELIBERACIÓN

La legitimidad del Presupuesto Participativo en Zapopan se la dan los ciudadanos, pues son ellos quienes toman las decisiones en las diferentes etapas del proceso de selección de obras. Así, el Consejo Municipal de Participación Ciudadana, organismo netamente ciudadano, inició formalmente este mecanismo, definiendo un proceso específico en

conjunto con la Dirección de Participación Ciudadana, con la finalidad de asegurar que los zapopanos, a través de sus representantes sociales y vecinales, sean quienes realicen las propuestas de obra que al final se priorizarán democráticamente. Para el Presupuesto Participativo 2023 el proceso fue el siguiente:

Etapa 1: Talleres en los Consejos Sociales

Cada uno de los Consejos Sociales vigentes en el municipio realizó un taller en el que cualquier vecino tenía la oportunidad de presentar proyectos para el Presupuesto Participativo.

En total se efectuaron 80 eventos de este tipo, en los que los vecinos deliberaron y seleccionaron las propuestas que los representarían en las siguientes etapas.

En estos talleres se lograron captar 80 propuestas.



Etapa 2: Foros Ciudadanos de Zona

Cada uno de los diez Consejos de Zona, que representan a los vecinos de su delimitación territorial, organizó un foro cuya finalidad fue seleccionar de manera democrática los tres proyectos con los que participarían.

En estos, cada colonia, a través de su representante de Consejo Social, tuvo la oportunidad de mostrar su proyecto y pedir el voto a través recursos variados, tales como diapositivas, maquetas, carteles y lonas.

De esta etapa surgieron 30 proyectos para estudio de una mesa interinstitucional compuesta por funcionarios y ciudadanos en la que se verificó su viabilidad técnica, económica y social.

Etapa 3: Foro general de organismos sociales

En la mesa interinstitucional se calificaron como viables 24 proyectos, mismos que se formalizaron en el foro general de organismos sociales, celebrado en diciembre del 2022.

Al mismo asistieron aproximadamente 400 ciudadanos, la mayoría consejeros sociales, de zona y miembros del Consejo Municipal de Participación Ciudadana, además de autoridades municipales.



Boleta oficial del presupuesto participativo 2023



Colonia: _____

Género: _____ Edad: _____



ELIGE ASÍ LAS TRES OBRAS QUE QUIERES QUE SE REALICEN:



Parque Real

Rehabilitación Integral del Centro Cultural La Biblioteca, ubicado en Valle de Tequila, entre Valle Etzatlán y Valle de Arandas.



Lomas del Centinela

Centro comunitario San Miguel (primera etapa).



Paraísos del Colli

Remodelación del kiosco y plaza, ubicada en Prolongación avenida del Colli, entre Jacarandas y Arrayán.



Praderas de San Antonio

Construcción de unidad recreativa al aire libre para niñas y niños, ubicada en Paseo de los Abedules, entre Paseo de las Jacarandas y Guamúchil.



San José Ejidal

Recuperación de 3 áreas verdes en los cruces de San Miguel, San Nicolás, San Oscar y San Ángel.



Roberto Orozco

Construcción de espacio público en calle Don Bosco, entre Librada y Refugio Orozco.



Arcos de Zapopan II

Primera etapa de rehabilitación del parque ubicado en Arco Trajano, entre Arco Alejandro y Arco del Triunfo.



Santa Margarita

Construcción de parque lineal en avenida Las Torres, entre Periférico y Santa Laura.



Lomas Universidad

Construcción de parque lineal en Novelistas entre Rosario Castellanos y Mabuse.



Míramar II

Rehabilitación del parque y jardines ubicados en Las Torres y Guadalupe.



Valle de los Molinos I

Espacio público en avenida Valentín Vidrio Arce, con los cruces Priesca y Johannesburgo, Ámsterdam, Utrecht y Oss.



Girasoles Elite

Rehabilitación del Parque Escondido, ubicado en Jazmín, entre Crisantemo y Azalea Norte.



Juan Gil Preciado

Parque recreativo en calle Rusta, entre París y Nueva Orleans.



Unidad Habitacional Estado Jurídico

Renovación de Plaza Fovissste, ubicada en Lateral Periférico y Juan Pablo II.



Santa Ana Tepetitlán

Construcción de espacio público en calle Tepeyac, entre Aldama y La Hacienda.



Hogares del Batán

Construcción de espacio público en Prolongación Mariano Bárcenas y Periférico Norte.



Mirador del Sol

Primera etapa de remodelación del parque ubicado en Helios, entre avenida Tepeyac y avenida Patria.



Benito Juárez

Parque recreativo ubicado en Rafael Robles, entre Carretera a Saltillo y Guelatao.



Prados de Santa Lucía

Construcción de un centro comunitario en la calle Ignacio Zaragoza, entre Gustavo Díaz Ordaz y Pitágoras.



Jardines del Ixtépete

Parque lineal en avenida Tepeyac, Camino Nacional y José López Portillo.



Mesa de los Ocotes

Construcción de espacio recreativo en Prolongación Paseo de los Paraísos y Paseo Cueros.



Pinar de la Calma

Remodelación de la explanada ubicada en avenida del Phar y Sierra Mazamitla.



El Garabato

Construcción de centro social El Garabato, en avenida Tepeyac, entre Prados del Ixtépete y José López Portillo.



Villas de Santa Lucía

Rehabilitación completa del parque ubicado en Camino a la Hacienda, entre Prolongación Santa Lucía y avenida de los Lirios.



Cludad de las
niñasoniños



EL EJERCICIO DEMOCRÁTICO



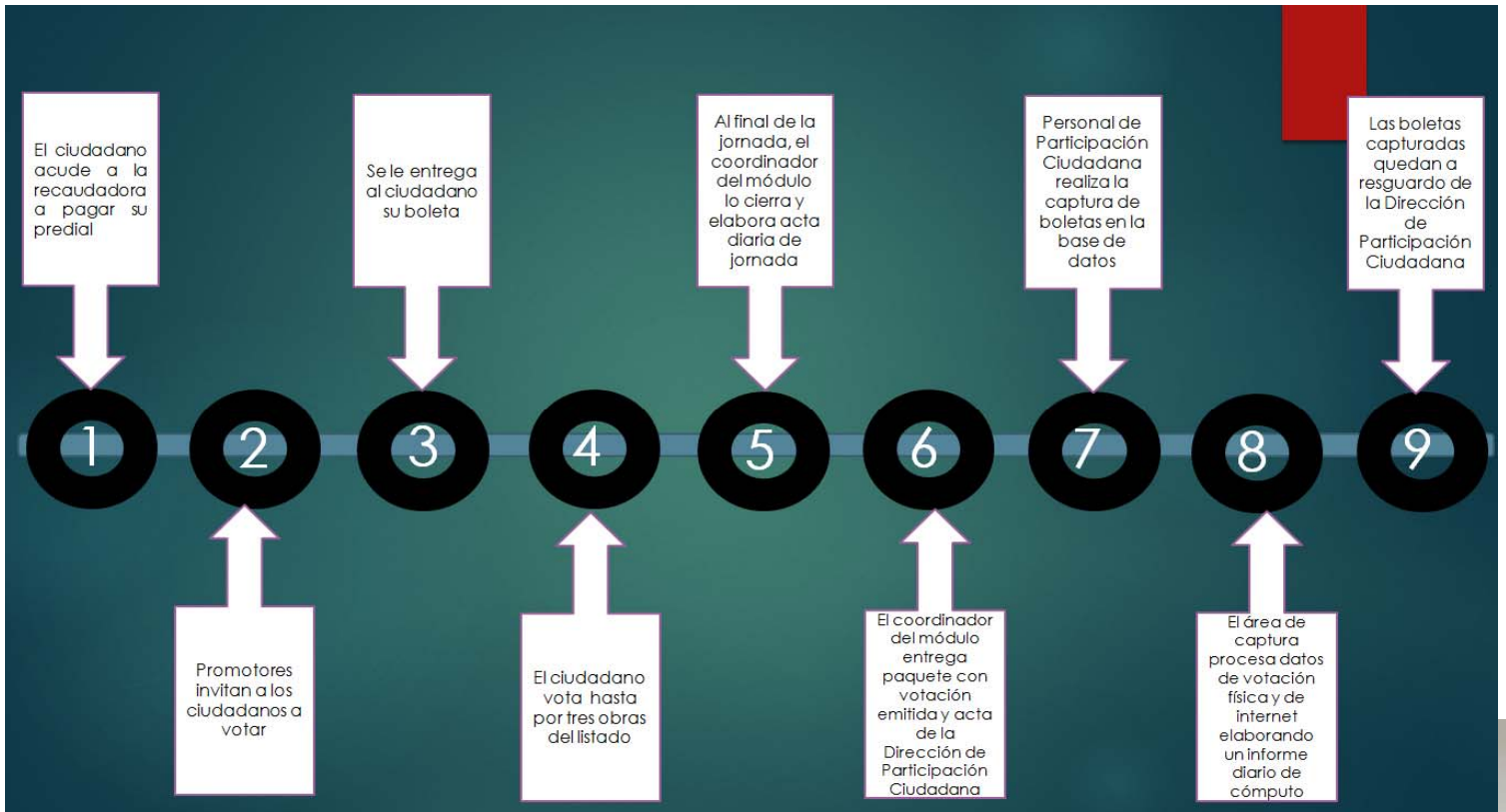
Desde el 1 de enero de 2023 se inició la votación del presupuesto participativo en Zapopan, habilitándose vía internet.

Al día siguiente comenzó el operativo de fomento a la participación en recaudadoras fijas, recaudadoras móviles y oficinas públicas del municipio, instalándose numerosos módulos de recepción de voto. La recepción de sufragios terminó el 31 de marzo de 2023, en cumplimiento con lo dispuesto en la normatividad vigente.

Aunado a lo anterior, en conjunto con los 10 consejos de zona del municipio, se organizaron jornadas de votación en las colonias, con la finalidad de acercar el ejercicio a los zapopaneros que no poseen predios y por ende, tampoco cuenta de predial.

Asimismo, se instaló un módulo permanente de recepción de votos en la ventanilla de la Dirección de Participación Ciudadana, ubicada en el Centro Integral de Servicios Zapopan, en la que cualquier vecino interesado tuvo la oportunidad de sufragar.

Procedimiento general de votación y cómputo



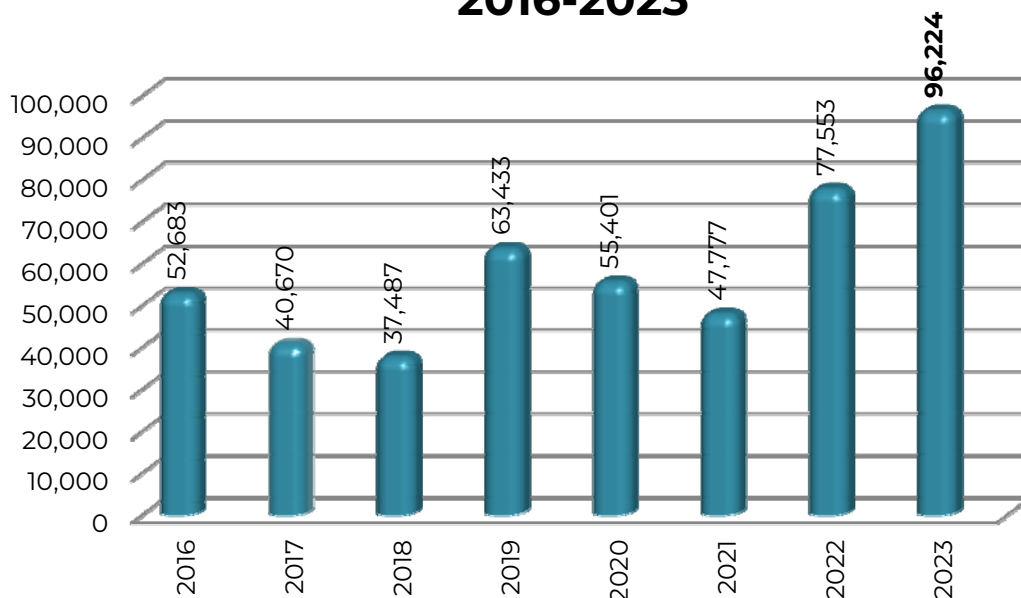


RESULTADOS



NUEVO RÉCORD DE PARTICIPANTES

Comparativo de participantes 2016-2023



Por segundo año consecutivo, se logró una nueva marca histórica de participantes en este mecanismo de democracia directa, ya que más de 96 mil personas decidieron votar en este ejercicio. Cabe mencionar que con estos números se rompe la tendencia presentada en las administraciones anteriores, en las que el segundo año del trienio disminuía la cantidad de votantes con respecto al primero. El récord anterior se dio en el año 2022, cuando 77,553 personas sufragaron.

Sin duda, este logro hace patente que el presupuesto participativo es un mecanismo consolidado en Zapopan, en el cual cada vez más ciudadanos confían y ponen sus expectativas.

De acuerdo con la metodología utilizada, cada votante tuvo la oportunidad de seleccionar hasta 3 obras de entre las 24 enlistadas en la boleta; así, en el 2023 se contabilizaron un total de 256,863 sufragios, lo que indica un promedio de 2.7 votos por persona participante; de estos, el 34.2% fueron emitidos por internet y el 65.8% en boletas físicas.

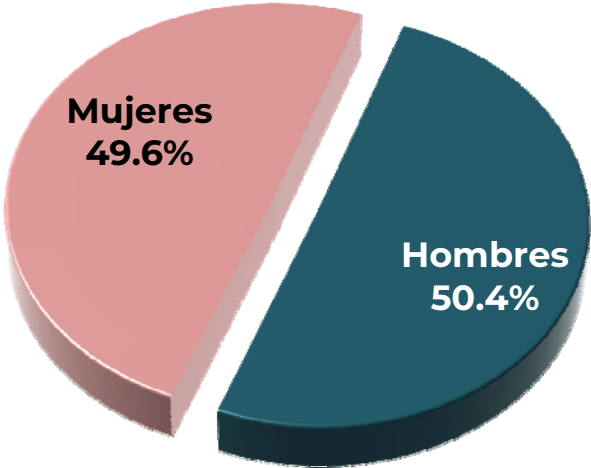
¿QUIÉNES VOTARON EN EL PRESUPUESTO PARTICIPATIVO 2023?

Durante las primeras semanas acuden a realizar sus pagos principalmente personas adultas mayores, y por ende el promedio de edad de los votantes es alto al inicio de la consulta. No obstante, al paso del tiempo ese promedio va en decremento constante; en enero el promedio de edad de los votantes fue de 53.2 años, en febrero de 49.8 y en marzo de 42; el promedio general de edad de votantes fue de 49.7 años.

Con relación al sexo de los votantes, a diferencia de otros años, se observa una mayoría de varones (50.4%), quienes superan a las mujeres en un 0.8%; es importante destacar que en votación física el sexo femenino supera al masculino, no así en los sufragios por internet, donde dos de cada tres participantes fueron hombres.



Gráfico 1. Sexo de los participantes



El centro de votación en el que hubo un mayor número de participantes fue el ubicado en la Unidad Administrativa Básica, donde ejercieron su derecho 15,659 personas (ver gráfico 2).

Otros módulos también registraron una participación copiosa, tales como los ubicados en el Centro Integral de Servicios Zapopan (CISZ) y la Unidad Administrativa Sur (Las Águilas).

Gráfico 2. Votación en recaudadoras

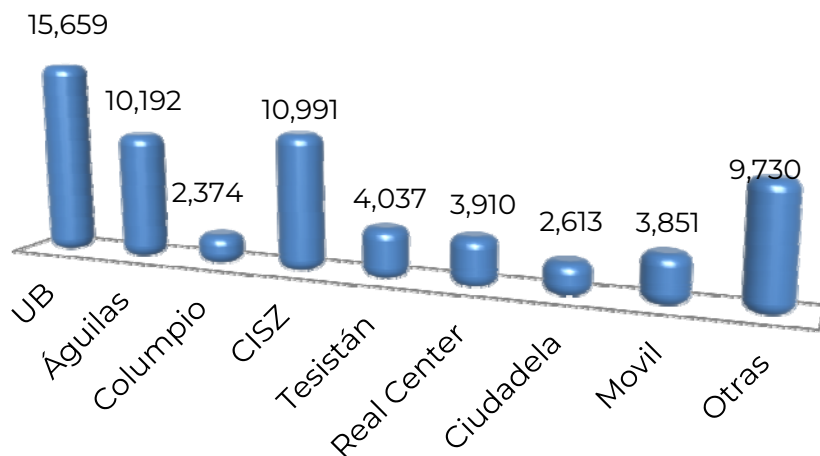
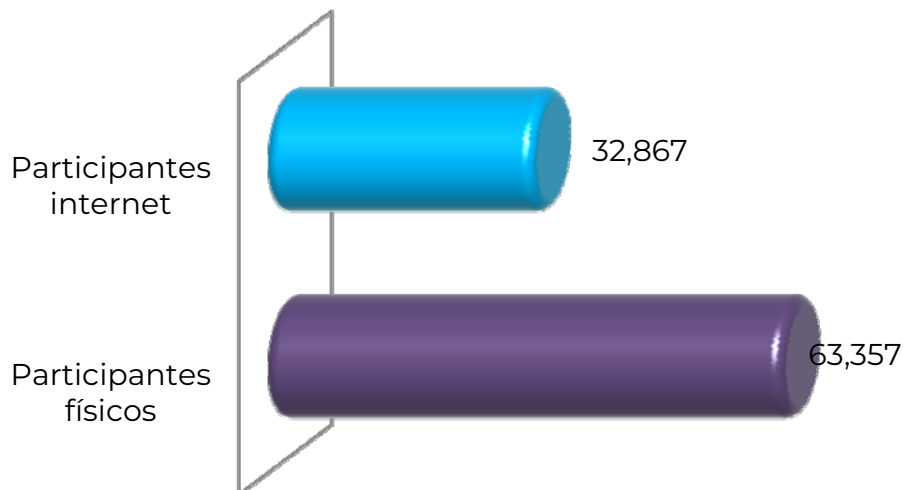
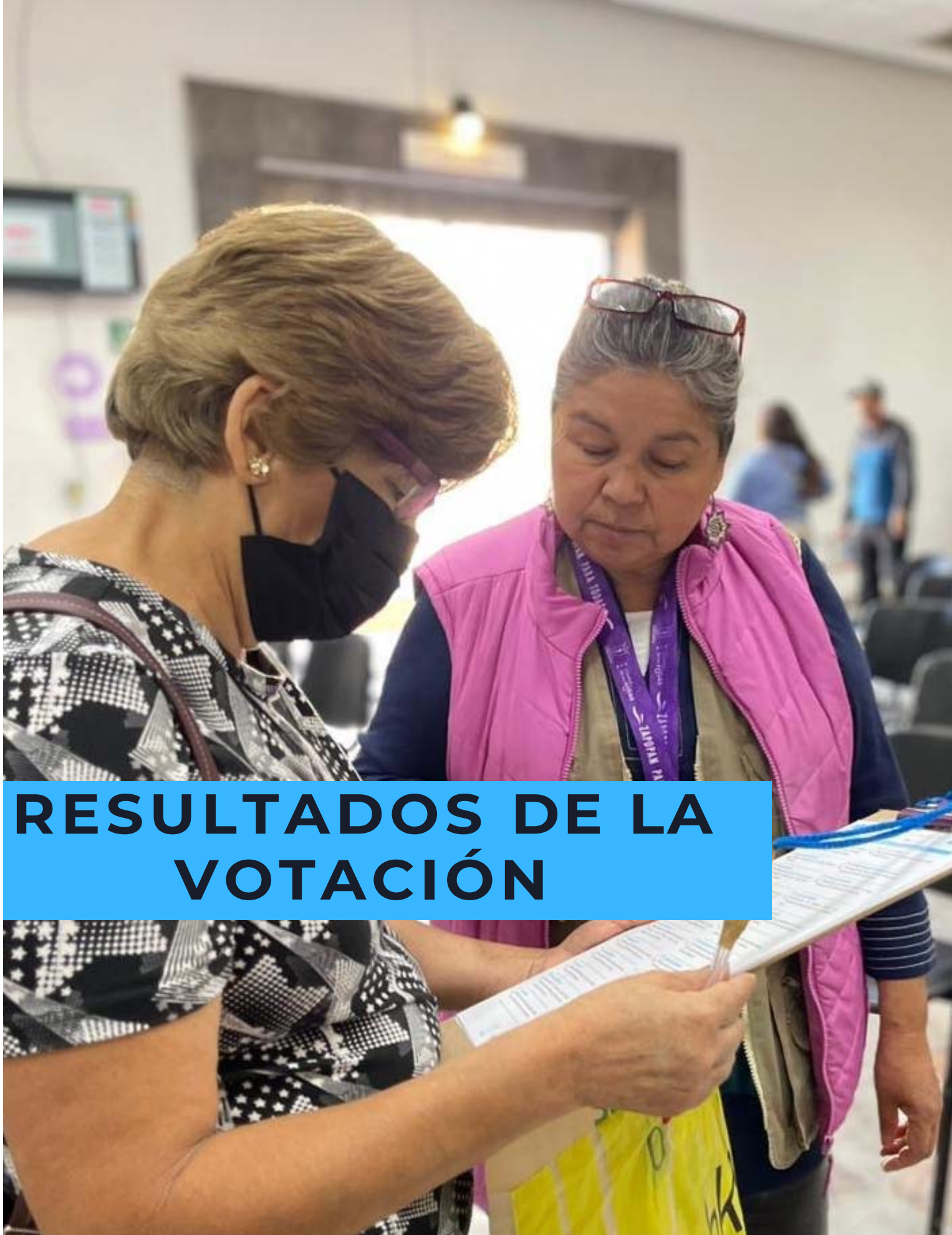


Gráfico 3. Tipo de participantes





**RESULTADOS DE LA
VOTACIÓN**

PROYECTOS CON MAYOR APOYO CIUDADANO

El Consejo Municipal de Participación Ciudadana determinó que en el Presupuesto Participativo 2023 se privilegiaran las obras que impulsaran el tejido social y la recuperación del espacio público.

Así, las 24 obras que aparecieron en la boleta fomentan la construcción de comunidad en el municipio, y van desde parques y plazas públicas, hasta unidades deportivas y centros sociales.

La diferencia entre el primer y segundo lugar en la votación de este mecanismo de democracia directa fue de apenas dos décimas. No obstante, al final, el

proyecto ganador del primer lugar es la construcción de un parque lineal en Avenida Las Torres, en la colonia Santa Margarita, con un total de 20,981 votos. Con una diferencia de 527 votos, se ubicó en segundo sitio el parque recreativo en la calle Rusia, de la colonia Juan Gil Preciado.

La rehabilitación del parque de Arcos de Zapopan II, la construcción del Centro Comunitario en Lomas del Centinela y la remodelación de la Plaza de Paraísos del Colli también se ubicaron entre las obras preferidas de la ciudadanía. Los resultados de la votación se presentan en la tabla 1.



Tabla 1. Resultados de la votación

Posición	Colonia/Obra (resumen)	Total	%
1	Santa Margarita. Construcción de parque lineal en Avenida Las Torres, entre Periférico y Santa Laura.	20981	8.2
2	Juan Gil Preciado. Parque recreativo en calle Rusia, entre París y Nueva Orleans.	20454	8.0
3	Arcos de Zapopan II. Primera etapa de rehabilitación del parque ubicado en Arco Trajano, entre Arco Alejandro y Arco del Triunfo.	19928	7.8
4	Lomas del Centinela. Centro comunitario San Miguel. (1er etapa).	15522	6.0
5	Paraísos del Colli. Remodelación del kiosco y plaza, ubicada en Prolongación Avenida del Colli, entre Jacarandas y Arrayán.	14886	5.8
6	Santa Ana Tepetitlán. Construcción de espacio público en calle Tepeyac, entre Aldama y La Haciendita.	14479	5.6
7	Hogares del Batán. Construcción de espacio público en Prolongación Mariano Bárcenas y Periférico Norte.	12535	4.9
8	Miramar II. Rehabilitación del parque y jardines ubicados en Las Torres y Guadalupe.	11840	4.6
9	Valle de los Molinos I. Espacio público en Av. Valentín Vidrio Arce, con los cruces Priesca y Johannesburgo, Ámsterdam, Utrech y Oss.	10953	4.3
10	Mirador del Sol. Primera etapa de remodelación del parque ubicado en Helios, entre Avenida Tepeyac y Avenida Patria.	10895	4.2
11	Parque Real. Rehabilitación integral del Centro Cultural La Biblioteca, ubicado en Valle de Tequila, entre Valle Etzatlán y Valle de Arandas.	10812	4.2
12	Benito Juárez. Parque recreativo ubicado en Rafael Robles, entre Carretera a Saltillo y Guelatao.	10461	4.1
13	Mesa de los Ocotes. Construcción de espacio recreativo en Prolongación Paseo de los Paraísos y Paseo Ciruelos.	8974	3.5
14	Villas de Santa Lucía. Rehabilitación completa del parque ubicado en Camino a la Hacienda, entre Prolongación Santa Lucía y Av. de los Lirios.	8663	3.4
15	Prados de Santa Lucía. Construcción de un Centro Comunitario en la calle Ignacio Zaragoza, entre Gustavo Díaz Ordaz y Pitágoras.	8225	3.2
16	San José Ejidal. Recuperación de 3 áreas verdes, en los cruces de San Miguel, San Nicolás, San Oscar y San Ángel.	8073	3.1
17	Pinar de la Calma. Remodelación de la explanada ubicada en Avenida del Pinar y Sierra Mazamitla.	8072	3.1
18	Jardines del Ixtépete. Parque lineal en Avenida Tepeyac, Camino Nacional y José López Portillo.	7829	3.0
19	Praderas de San Antonio. Construcción de unidad recreativa al aire libre para niñas y niños, ubicada en Paseo de los Abedules, entre Paseo de las Jacarandas y Guamúchil.	6836	2.7
20	Unidad Habitacional Estatuto Jurídico. Renovación de Plaza Fovissste, ubicada en Lateral Periférico y Juan Pablo II.	6243	2.4
21	Lomas Universidad. Construcción de parque lineal, en Novelistas entre Rosario Castellanos y Mabuse.	5959	2.3
22	El Garabato. Construcción de centro social El Garabato, en Avenida Tepeyac, entre Prados del Ixtépete y José López Portillo.	5895	2.3
23	Roberto Orozco. Construcción de espacio público en calle Don Bosco, entre Librada y Refugio Orozco.	4382	1.7
24	Girasoles Elite. Rehabilitación del Parque Escondido, ubicado en Jazmín, entre Crisantemo y Azalea Norte.	3966	1.5
Votos totales		256,863	100

Al desagregar los datos por tipo de votación, resulta que la obra del parque recreativo en la colonia Juan Gil Preciado fue la más aceptada en internet, seguida por el parque lineal de Santa Margarita; es importante destacar que las 5 obras más votadas por esta vía se ubican hacia el norte del municipio (ver tabla 2). En votación física, la obra más favorecida fue Santa Margarita, seguida por Arcos de Zapopan II (ver tabla 3).

Tabla 2. Obras más votadas en internet

Posición	Colonia/Obra (resumen)	Votos
1	Juan Gil Preciado. Parque recreativo en calle Rusia, entre París y Nueva Orleans.	8669
2	Santa Margarita. Construcción de parque lineal en Avenida Las Torres, entre Periférico y Santa Laura.	6844
3	Arcos de Zapopan II. Primera etapa de rehabilitación del parque ubicado en Arco Trajano, entre Arco Alejandro y Arco del Triunfo.	6543
4	Lomas del Centinela. Centro comunitario San Miguel. (1er etapa).	5705
5	Parque Real. Rehabilitación integral del Centro Cultural La Biblioteca, ubicado en Valle de Tequila, entre Valle Etzatlán y Valle de Arandas.	5158

Tabla 3. Obras más votadas físicamente

Posición	Colonia/Obra (resumen)	Votos
1	Santa Margarita. Construcción de parque lineal en Avenida Las Torres, entre Periférico y Santa Laura.	14137
2	Arcos de Zapopan II. Primera etapa de rehabilitación del parque ubicado en Arco Trajano, entre Arco Alejandro y Arco del Triunfo.	13385
3	Juan Gil Preciado. Parque recreativo en calle Rusia, entre París y Nueva Orleans.	11785
4	Santa Ana Tepetitlán. Construcción de espacio público en calle Tepeyac, entre Aldama y La Haciendita.	10610
5	Paraísos del Colli. Remodelación del kiosco y plaza, ubicada en Prolongación Avenida del Colli, entre Jacarandas y Arrayán.	9832



FICHAS DE OBRAS PARTICIPANTES



COLONIA: **Girasoles Elite**

TOTAL DE VOTOS: 3,966

PORCENTAJE: 1.5%

POSICIÓN: 24

DESCRIPCIÓN:

Rehabilitación del Parque Escondido, ubicado en Jazmín, entre Crisantemo y Azalea Norte.



COLONIA: **Roberto Orozco**

TOTAL DE VOTOS: 4,382

PORCENTAJE: 1.7%

POSICIÓN: 23

DESCRIPCIÓN:

Construcción de espacio público en calle Don Bosco, entre Librada y Refugio Orozco.



COLONIA: **El Garabato**

TOTAL DE VOTOS: 5,895

PORCENTAJE: 2.3%

POSICIÓN: 22

DESCRIPCIÓN:

Construcción de centro social El Garabato, en Avenida Tepeyac, entre Prados del Ixtépete y José López Portillo.



COLONIA: **Lomas Universidad**

TOTAL DE VOTOS: 5,959

PORCENTAJE: 2.3 %

POSICIÓN: 21

DESCRIPCIÓN:

Construcción de parque lineal, en Novelistas entre Rosario Castellanos y Mabuse.



COLONIA: **Unidad Habitacional Estatuto Jurídico**

TOTAL DE VOTOS: 6,243

PORCENTAJE: 2.4%

POSICIÓN: 20

DESCRIPCIÓN:

Renovación de Plaza Fovissste, ubicada en Lateral Periférico y Juan Pablo II.



COLONIA: **Praderas de San Antonio**

TOTAL DE VOTOS: 6,836

PORCENTAJE: 2.7%

POSICIÓN: 19

DESCRIPCIÓN:

Construcción de unidad recreativa al aire Libre para niñas y niños, ubicada en Paseo de los Abedules, entre Paseo de las Jacarandas y Guamúchil.



COLONIA: **Jardines del Ixtépete**

TOTAL DE VOTOS: 7,829

PORCENTAJE: 3.0%

POSICIÓN: 18

DESCRIPCIÓN:

Parque lineal en Avenida Tepeyac, Camino Nacional y José López Portillo.



COLONIA: **Pinar de la Calma**

TOTAL DE VOTOS: 8,072

PORCENTAJE: 3.1%

POSICIÓN: 17

DESCRIPCIÓN:

Remodelación de la explanada ubicada en Avenida del Pinar y Sierra Mazamitla.



COLONIA: **San José Ejidal**

TOTAL DE VOTOS: 8,073

PORCENTAJE: 3.1%

POSICIÓN: 16

DESCRIPCIÓN:

Recuperación de 3 áreas verdes, en los cruces de San Miguel, San Nicolás, San Oscar y San Ángel.



COLONIA: **Prados de Santa Lucía**

TOTAL DE VOTOS: 8,225

PORCENTAJE: 3.2%

POSICIÓN: 15

DESCRIPCIÓN:

Construcción de un Centro Comunitario en la calle Ignacio Zaragoza, entre Gustavo Díaz Ordaz y Pitágoras.



COLONIA: **Villas de Santa Lucía**

TOTAL DE VOTOS: 8,663

PORCENTAJE: 3.4%

POSICIÓN: 14

DESCRIPCIÓN:

Rehabilitación completa del parque ubicado en Camino a la Hacienda, entre Prolongación Santa Lucía y Avenida de los Lirios.



COLONIA: **Mesa de los Ocotes**

TOTAL DE VOTOS: 8,974

PORCENTAJE: 3.5%

POSICIÓN: 13

DESCRIPCIÓN:

Construcción de espacio recreativo en Prolongación Paseo de los Paraísos y Paseo Ciruelos.



COLONIA: **Benito Juárez**

TOTAL DE VOTOS: 10,461

PORCENTAJE: 4.1%

POSICIÓN: 12

DESCRIPCIÓN:

Parque recreativo ubicado en Rafael Robles, entre Carretera a Saltillo y Guelatao



COLONIA: **Parque Real**

TOTAL DE VOTOS: 5,158

PORCENTAJE: 4.2%

POSICIÓN: 11

DESCRIPCIÓN:

Rehabilitación integral del Centro Cultural La Biblioteca, ubicado en Valle de Tequila, entre Valle Etzatlán y Valle de Arandas.



COLONIA: **Mirador del Sol**

TOTAL DE VOTOS: 10,895

PORCENTAJE: 4.2%

POSICIÓN: 10

DESCRIPCIÓN:

Primera etapa de remodelación del parque ubicado en Helios, entre Avenida Tepeyac y Avenida Patria.



COLONIA: **Valle de los Molinos I**

TOTAL DE VOTOS: 10,953

PORCENTAJE: 4.3%

POSICIÓN: 9

DESCRIPCIÓN:

Espacio público en Av. Valentín Vidrio Arce, con los cruces Priesca y Johannesburgo, Ámsterdam, Utrecht y Oss.



COLONIA: **Miramar II**

TOTAL DE VOTOS: 11,840

PORCENTAJE: 4.6%

POSICIÓN: 8

DESCRIPCIÓN:

Rehabilitación del parque y jardines ubicados en Las Torres y Guadalupe.



COLONIA: **Hogares del Batán**

TOTAL DE VOTOS: 12,535

PORCENTAJE: 4.9%

POSICIÓN: 7

DESCRIPCIÓN:

Construcción de espacio público en Prolongación Mariano Bárcenas y Periférico Norte.



COLONIA: **Santa Ana Tepetitlán**

TOTAL DE VOTOS: 14,479

PORCENTAJE: 5.6%

POSICIÓN: 6

DESCRIPCIÓN:

Construcción de espacio público en calle Tepeyac, entre Aldama y La Haciendita.



COLONIA: **Paraísos del Colli**

TOTAL DE VOTOS: 14,886

PORCENTAJE: 5.8%

POSICIÓN: 5

DESCRIPCIÓN:

Remodelación del kiosco y plaza, ubicada en Prolongación Avenida del Colli, entre Jacarandas y Arrayán.



COLONIA: **Lomas del Centinela**

TOTAL DE VOTOS: 15,522

PORCENTAJE: 6.0%

POSICIÓN: 4

DESCRIPCIÓN:

Centro comunitario San Miguel. (1er etapa)



COLONIA: **Arcos de Zapopan II**

TOTAL DE VOTOS: 19,928

PORCENTAJE: 7.8%

POSICIÓN: 3

DESCRIPCIÓN:

Primera etapa de rehabilitación del parque ubicado en Arco Trajano, entre Arco Alejandro y Arco del Triunfo



COLONIA: **Juan Gil Preciado**

TOTAL DE VOTOS: 20,454

PORCENTAJE: 8.0%

POSICIÓN: 2

DESCRIPCIÓN:

Parque recreativo en calle Rusia, entre París y Nueva Orleans.



COLONIA: **Santa Margarita**

TOTAL DE VOTOS: 20,981

PORCENTAJE: 8.2%

POSICIÓN: 1

DESCRIPCIÓN:

Construcción de parque lineal en Avenida Las Torres, entre Periférico y Santa Laura.





ANÁLISIS DE RESULTADOS

ARTICIPATIVO 2

El Presupuesto Participativo en Zapopan goza de cabal salud, a juzgar por sus resultados y la confianza que le han brindado los zapopanos. Poco a poco, este mecanismo de participación ciudadana de democracia directa se ha posicionado como una herramienta de la cual la ciudadanía se ha apropiado.

Como nunca antes en la historia, en 2023 la gente se ha volcado en participar y seleccionar las obras públicas de su preferencia. A continuación y a manera de resumen, se presentan algunas conclusiones de este ejercicio democrático:

- Se logró un nuevo récord de participación ciudadana en este mecanismo, alcanzando a 96,224 votantes.
- Los votantes por internet representaron el 34.2% del total; nunca antes habían participado tantas personas por esta vía.
- El número total de sufragios fue de 256,863, número máximo obtenido hasta la fecha en el Presupuesto Participativo.
- El promedio de edad de los votantes es de 49.7 años.
- Durante el mes de enero se registró una alta participación de adultos mayores.
- Los hombres registraron un número mayor de participación. Esto es más evidente en la votación por internet, donde solamente uno de cada tres votos fue generado por mujeres.
- La recaudadora en la que se registró una mayor participación fue la ubicada en Unidad Basílica.
- Las obras ganadoras de los tres primeros lugares están relacionadas con parques y se ubican en la zona norponiente del municipio.
- Las obras de la parte sur del municipio que recibieron mayor votación son las de la plaza de Paraísos del Colli (5to lugar) y la construcción de un espacio público en Santa Ana Tepetitlán (6to lugar).
- El proyecto que quedó en primer lugar de la votación es la construcción de parque lineal en Av. Las Torres, entre Periférico y Santa Laura (colonia Santa Margarita), con un total de 20,981 votos.
- Desde el año 2016 han votado 471,228 personas en el Presupuesto Participativo de Zapopan.

AQUÍ tú decides

PRESUPUESTO PARTICIPATIVO



presupuestoparticipativo.zapopan.gob.mx



Ciudad de las
niñas y niños

Créditos fotográficos:

Servidores públicos de la Dirección de Participación Ciudadana

Montajes:

Dirección de Obras Públicas e Infraestructura

Elaboración del documento:

Santos Joel Flores Ascencio

Zapopan, Jalisco, abril de 2023.