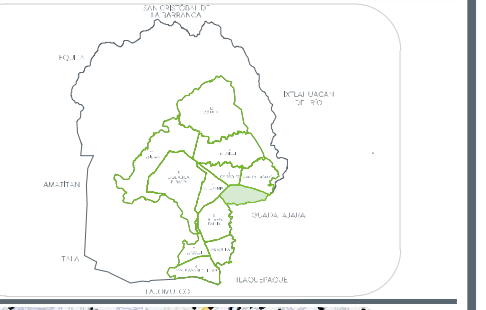
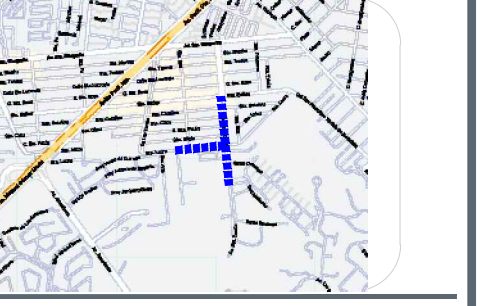


Macrolocalización:



Microlocalización:

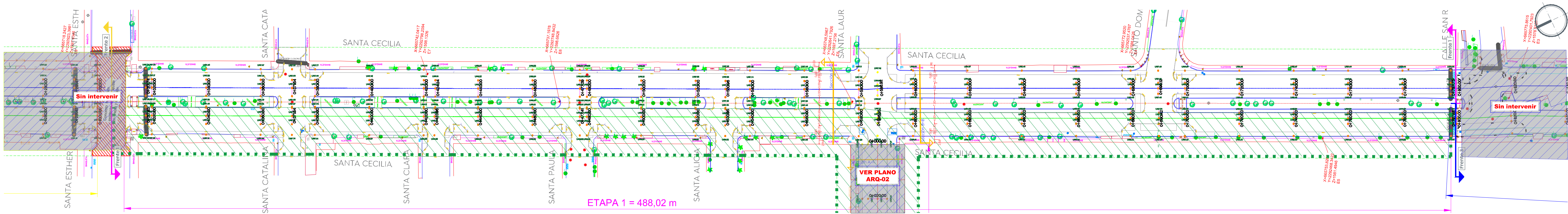


Alcances generales:



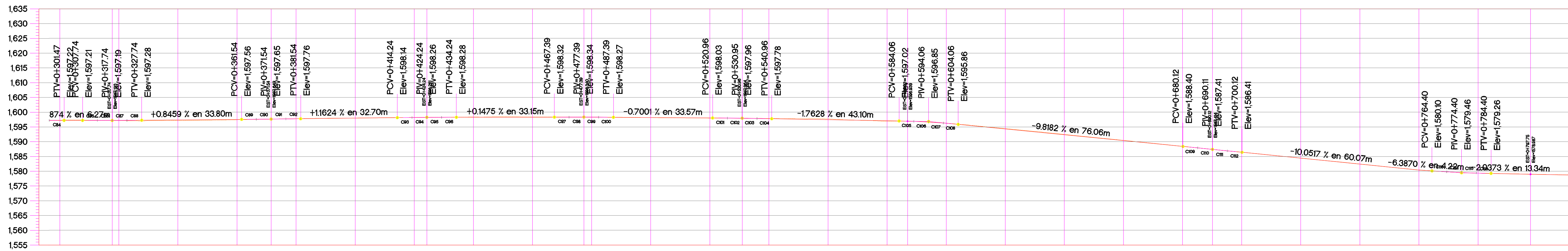
Simbología:

- 0+000.00 Cadenamientos @ 20 m
- Ele. Geométrico
- 1.632.08 Rasante
- 8.427m Cota trazo
- P164 Punto de cuadro de construcción
- C1 Indica curva vertical - horizontal



Planta general

Escala 1:750



ORDENADAS DE LA CURVA MASA	VOLUMEN	ESPOR	ELEVACION		CURVA MASA	VOLUMEN	ESPOR	ELEVACION					
			RASANTE	TERRENO					RASANTE	TERRENO			
	TERRAPLEN	TERRAPLEN	RASANTE	TERRENO	0+300.00	0.07	0.08	1597.31	1597.31	10.099	10.099	10.099	1597.31
	CORTE	CORTE			0+377.40	0.00	0.00	1597.23	1597.23	10.104	10.104	10.104	1597.23
					0+380.00	0.03	0.03	1597.23	1597.23	10.103	10.103	10.103	1597.23
					0+340.00	0.21	0.21	1597.38	1597.38	10.073	10.073	10.073	1597.38
					0+360.00	0.11	0.11	1597.55	1597.55	10.042	10.042	10.042	1597.55
					0+371.54	0.01	0.01	1597.66	1597.66	10.036	10.036	10.036	1597.66
					0+380.00	0.03	0.03	1597.75	1597.75	10.037	10.037	10.037	1597.75
					0+400.00	0.03	0.03	1597.98	1597.98	10.044	10.044	10.044	1597.98
					0+420.00	0.02	0.02	1598.20	1598.20	10.051	10.051	10.051	1598.20
					0+424.24	0.03	0.03	1598.24	1598.24	10.051	10.051	10.051	1598.24
					0+440.00	0.08	0.08	1598.28	1598.28	10.056	10.056	10.056	1598.28
					0+460.00	0.05	0.05	1598.31	1598.31	10.063	10.063	10.063	1598.31
					0+477.39	0.02	0.02	1598.32	1598.32	10.069	10.069	10.069	1598.32
					0+480.00	0.04	0.04	1598.31	1598.31	10.070	10.070	10.070	1598.31
					0+500.00	0.01	0.01	1598.18	1598.18	10.074	10.074	10.074	1598.18
					0+520.00	0.03	0.03	1598.04	1598.04	10.077	10.077	10.077	1598.04
					0+530.96	0.03	0.03	1597.94	1597.94	10.080	10.080	10.080	1597.94
					0+540.00	0.06	0.06	1597.80	1597.80	10.085	10.085	10.085	1597.80
					0+560.00	0.29	0.29	1597.45	1597.45	10.113	10.113	10.113	1597.45
					0+580.00	0.16	0.16	1597.09	1597.09	10.121	10.121	10.121	1597.09
					0+586.92	0.02	0.02	1596.95	1596.95	10.100	10.100	10.100	1596.95
					0+600.00	0.07	0.07	1596.23	1596.23	10.100	10.100	10.100	1596.23
					0+620.00	0.15	0.15	1594.30	1594.30	10.014	10.014	10.014	1594.30
					0+640.00	0.13	0.13	1592.33	1592.33	10.033	10.033	10.033	1592.33
					0+660.00	0.09	0.09	1590.37	1590.37	10.048	10.048	10.048	1590.37
					0+680.00	0.03	0.03	1588.43	1588.43	10.053	10.053	10.053	1588.43
					0+690.12	0.00	0.00	1587.41	1587.41	10.052	10.052	10.052	1587.41
					0+700.00	0.02	0.02	1586.44	1586.44	10.051	10.051	10.051	1586.44
					0+720.00	0.03	0.03	1584.44	1584.44	10.052	10.052	10.052	1584.44
					0+740.00	0.04	0.04	1582.40	1582.40	10.056	10.056	10.056	1582.40
					0+760.00	0.00	0.00	1580.39	1580.39	10.059	10.059	10.059	1580.39
					0+790.00	0.02	0.02	1579.35	1579.35	10.059	10.059	10.059	1579.35
					0+797.75	0.00	0.00	1578.99	1578.99	10.057	10.057	10.057	1578.99

Perfil verde

Escala 1:750

EST	LADO	PV	RUMBO	DISTANCIA	V	X	Y	COORDENADAS
PS1-0+000.00	PH-0+000.00	S 0°29'36.73" E	0.0000		695.982.7047	2.295.248.7392		
PH-0+000.00	PH-0+000.00	S 0°29'36.73" E	0.0000		695.982.7047	2.295.248.7392		
PH-0+000.00	PH-0+000.00	S 0°29'36.73" E	0.0000		695.982.7047	2.295.248.7392		

EST	LADO	PV	RUMBO	DISTANCIA	V	X	Y	COORDENADAS
PH-0+000.00	PH-0+000.00	S 0°29'36.73" E	0.0000		695.982.7047	2.295.248.7392		
PH-0+000.00	PH-0+000.00	S 0°29'36.73" E	0.0000		695.982.7047	2.295.248.7392		

CURVA	DELTA	RADIO	ARCO	STAN	CUERDA	AREA BAJO CUERDA	RUMBO CUERDA
C01	0°53'34.2"	324.526	5.009	2.504	5.009	0.002	N 86°38'51.56" E
C02	0°53'84.2"	323.763	5.005	2.502	5.005	0.002	N 87°35'52.62" E
C03	0°53'81.9"	323.292	5.002	2.501	5.002	0.002	N 88°25'07.98" E

CURVA	DELTA	RADIO	ARCO	STAN	CUERDA	AREA BAJO CUERDA	RUMBO CUERDA
C04	0°53'33.87"	322.994	5.000	2.500	5.000	0.002	N 89°18'20.98" E
C05	0°53'33.87"	322.994	5.000	2.500	5.000	0.006	N 89°18'46.06" E
C06	0°53'33.87"	322.994	5.000	2.500	5.000	0.006	N 89°27'18.48" E

Nombre del proyecto:  
Construcción de parque lineal y obra integral en Av. Santa Cecilia, etapa 02, incluye conexión con calle Santa Laura y obras complementarias, colonias Santa Margarita la Sección, UAG, Real del Parque, Municipio de Zapopan, Jalisco

Contenido del plano:

Planta calle Sta. Cecilia y perfil

No. Contrato:

DOPI-MUN-PP-EP-LP-044-2023

Director de Obras Públicas e Infraestructura:

Ing. Ismael Jáuregui Castañeda

Jefe de la Unidad de Estudios y Proyectos:

Arq. Edwin Aguilar Escatel

Jefe de Área:

Inar. Norberto Esaú Romero Joya

Responsable del proyecto:

Inar. Norberto Esaú Romero Joya

Ubicación:

Zapopan, Jalisco

Fecha: marzo 23

Escala: Indicada

Acotaciones: Metros

Clave: GEO-SC-01