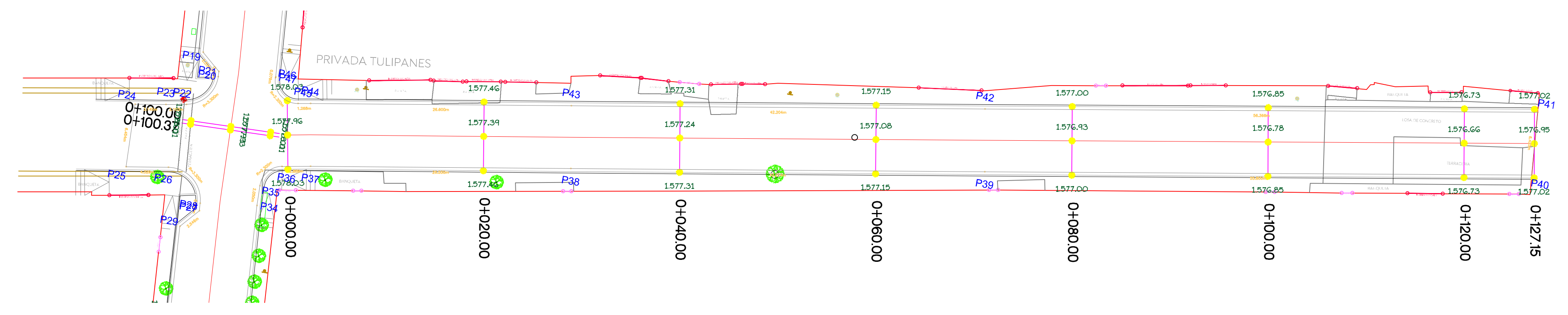


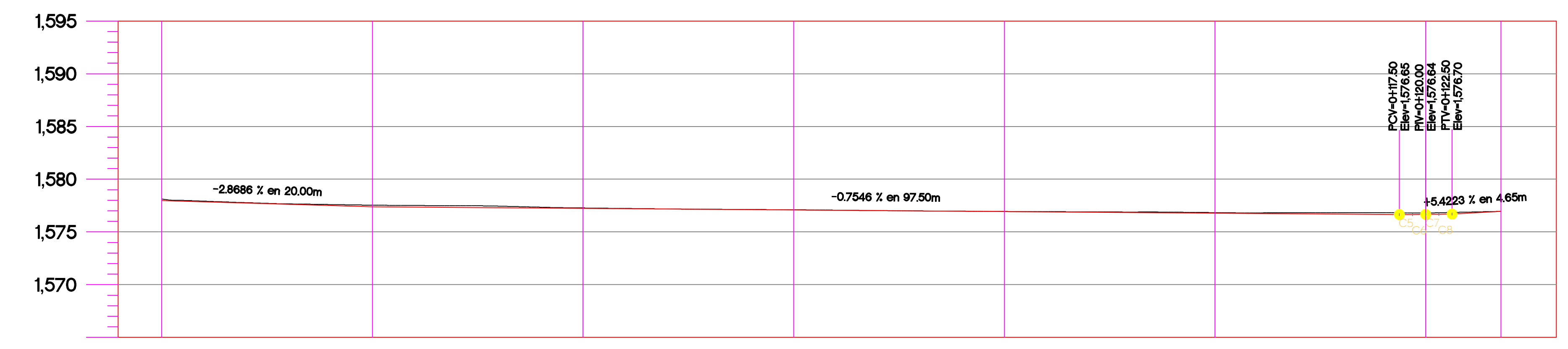
Alcances generales:

Simbología

- 0+00.00 Cadenamiento @ 20 m
- 1.632.08 Eje geométrico
- 3.42.7m Rasante
- Trazo
- P164 Punto cuadro construcción

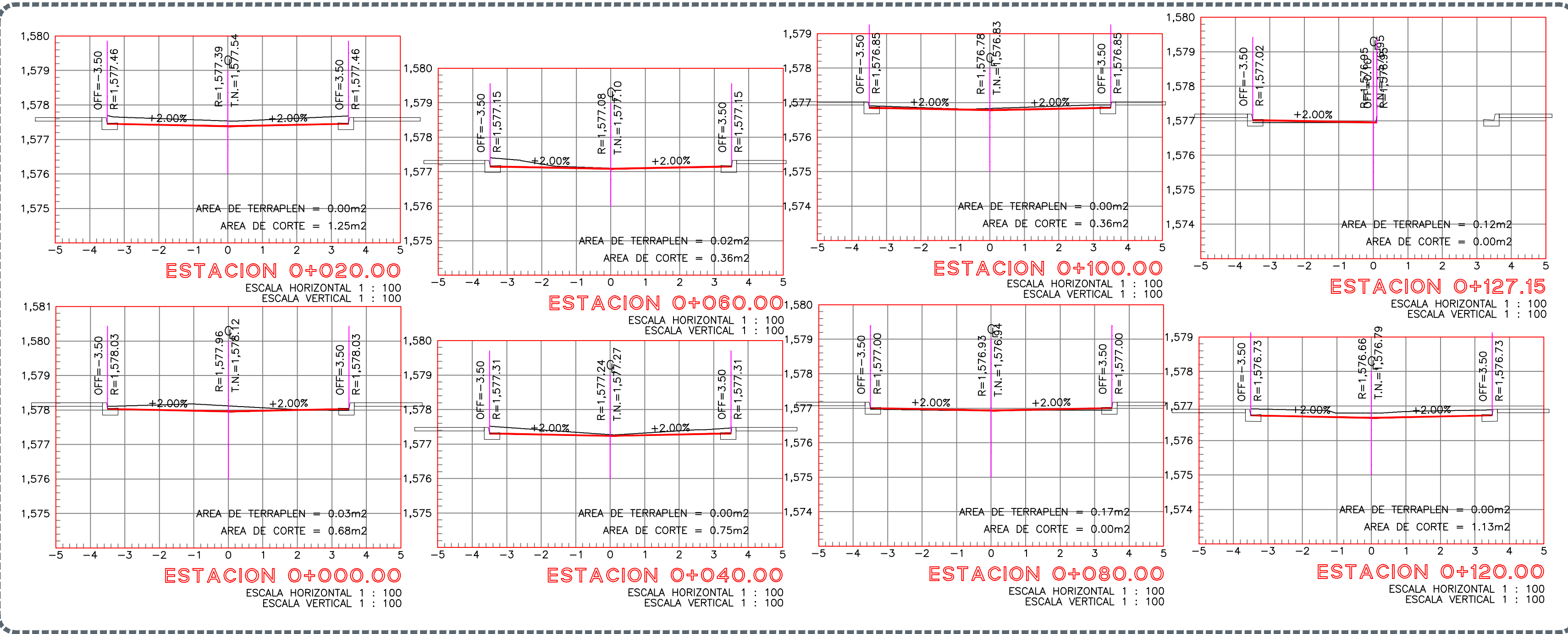


Planta general
Escala 1:300



ORDENADAS DE LA CURVA MASA		10.000		10.019		10.039		10.050		10.052		10.054		10.059		10.072
ELEVACION	TERRAPLEN	0.00		0.32		0.00		0.22		1.87		1.66		0.00		0.43
	COORTE	0.00		19.33		20.07		11.10		3.59		3.64		14.90		4.04
ESPAESOR	TERRAPLEN	0.16		0.15		0.04		0.02		0.01		0.05		0.13		0.00
	COORTE	0.16		0.15		0.04		0.02		0.01		0.05		0.13		0.00
RASANTE	RASANTE	1577.96		1577.99		1577.24		1577.08		1576.83		1576.78		1576.66		1576.95
	TERRENO	1578.12		1577.54		1577.27		1577.10		1576.84		1576.83		1576.79		1576.95

Perfil
Escala 1:300



Secciones
Escala 1:100

CURVA	DELTA	RADIO	ARCO	STAN	CUERDA	AREA BAJO CUERDA
C5	00°22'2.38"	195.125	1.251	0.625	1.251	0.001
C6	00°22'2.34"	195.135	1.251	0.625	1.251	0.001
C7	00°22'2.18"	195.169	1.251	0.626	1.251	0.001
C8	00°22'1.92"	195.228	1.251	0.626	1.251	0.001

EST	LADO	PV	RUMBO	DISTANCIA	V	COORDENADAS	
						X	Y
PST=0+000.00		PI=0+002.32	N 79°54'22.62" E	2.324	PST=0+000.00	664,495.8926	2,277,339.7468
PI=0+002.32		PI=0+028.89	N 80°52'26.14" E Δ = 0°58'3.52" der	26.575	PI=0+002.32	664,498.1807	2,277,340.1541
PI=0+028.89		PI=0+071.10	N 80°47'34.05" E Δ = 0°4'52.09" izq	42.209	PI=0+071.10	664,566.0844	2,277,351.1227
PI=0+071.10		PST=0+127.15	N 80°41'54.36" E Δ = 0°5'39.69" izq	56.044	PST=0+127.15	664,621.3915	2,277,360.1812

LONGITUD = 127.152m

Nombre del proyecto: Pavimentación con concreto hidráulico de las calles Tucán, privada Tamaulipas, Fresno, incluye: modernización de redes básicas de alcantarillado, conducción y distribución, infraestructura pluvial para mitigación de inundaciones y obras complementarias, Los Cajetes, Municipio de Zapopan, Jalisco.

Contenido del plano:
 Planta general, perfil y secciones.

No. Contrato:
 DOPI-MUN-R33-IH-LP-040-2023

Director de Obras Públicas e Infraestructura:
 Ing. Ismael Jáuregui Castañeda

Jefe de la Unidad de Estudios y Proyectos:
 Arq. Edwin Aguiar Escatet

Ubicación:
 Col. Cajetes, Zapopan, Jalisco

Fecha: marzo 2023
 Escala: Indicada
 Acotaciones: Metros
 Clave: GEO-03