


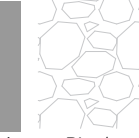



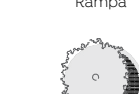









Simbología:

Texto

	Tierra
	Césped
	Construcción
	Piedra

- ____ LÍMITE DE PROPIEDAD
- ____ JARDINERA
- ____ MARQUESINA
- ____ RAMPA
- ____ PROYECCIÓN
- ____ PROYECCION RAMPA
- ____ SALÓN
- ____ RAMPA
- ____ BANQUETAS
- ____ LOTIFICACIÓN

-  NPT 1536.19
-  Columna
-  Rampa
-  Arbol 1
-  Arbol 1
-  Palmera
-  Poste teléfono
-  Poste comisión federal de electricidad
-  LUMINARIA Lumina
-  Registro (Pozo de visita)
-  Registro comisión federal de electricidad

Nombre del proyecto:
Estructuras con baranda, rehabilitación de cancha de usos múltiples, patio cívico, accesibilidad universal, banquetas y obras complementarias en la Primaria Luis Donaldo Colosio Murrieta (T/V), clave 14EPR1545X, (T/V), clave 14EPR09185, cabecera del Verger, Jardines del Verger, y Primaria Magisterio Nacional (T/V), clave 14EPR1502Z, Primaria 15 de Mayo (T/V), clave 14EPR1518Z, calle Chichén Itzá, Mesa Colorada Poniente, Municipio de Zapopan, Jalisco

Contenido del plano:
Planta de estado actual, Escuela Primaria Luis Donaldo Colosio Murrieta.
No. Contrato:

DOPI-MUN-RM-IE-LP-048-2023
Director de Obras Públicas e Infraestructura:

Ing. Ismael Jáuregui Castañeda
Jefe de la Unidad de Estudios y Proyectos:

Arq. Edwin Aguilar Escatel
Jefe de área:

Arq. Angela Jazmin Vargas Olmedo **Arq. Julio César Robles Ríos**
Responsable del proyecto:

Ubicación:
Calle Calz. del Verger 2321, Jardines del Verger, 45130 Zapopan, Jal.

Fecha: marzo 23
Escala: 1:200
Gotas: Metros Clave:
EE-EP-LDCM-EA