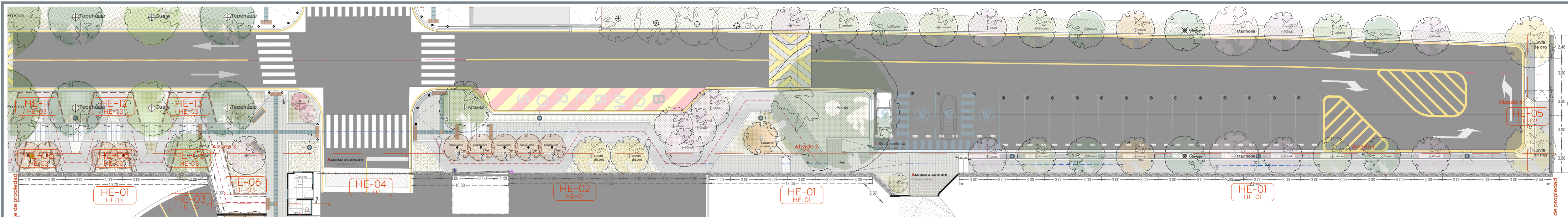


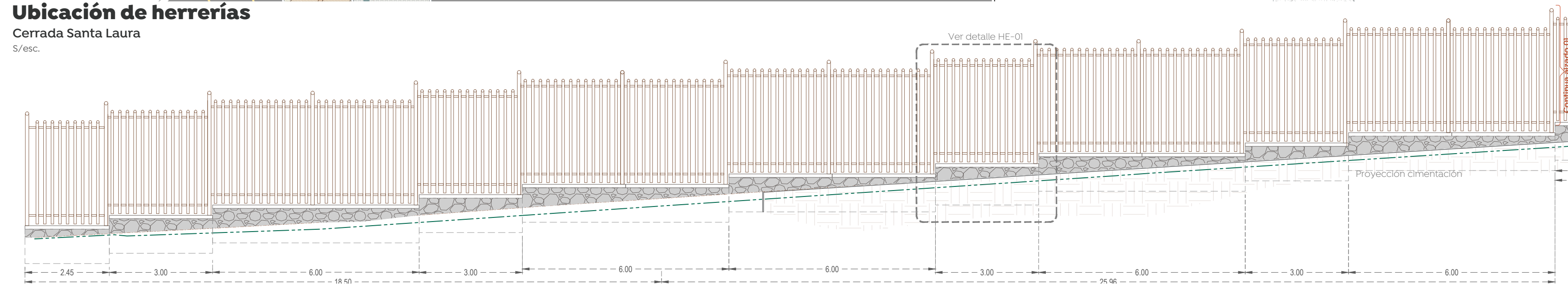
Especificaciones:



Ubicación de herrerías

Cerrada Santa Laura

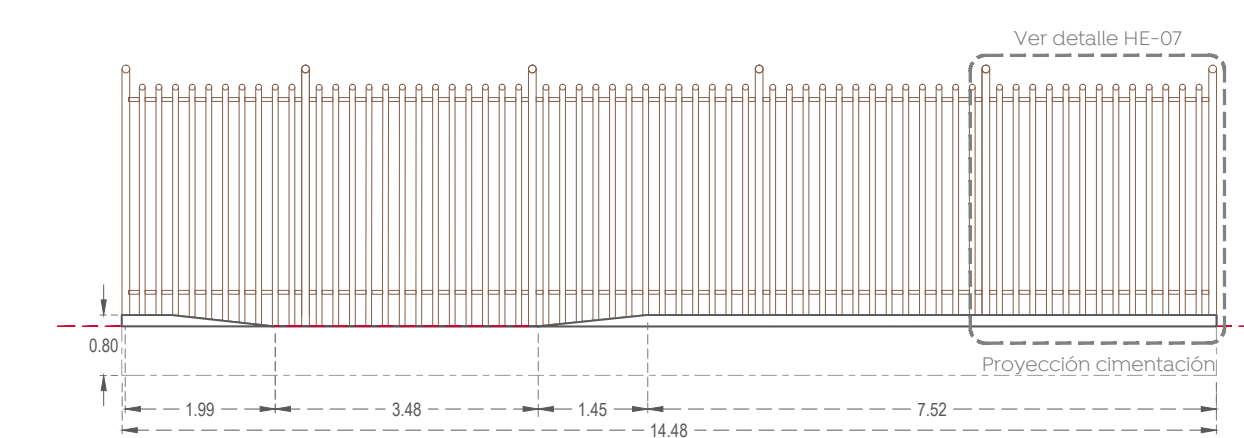
S/esc.



Alzado frontal 01

Cerrada Santa Laura

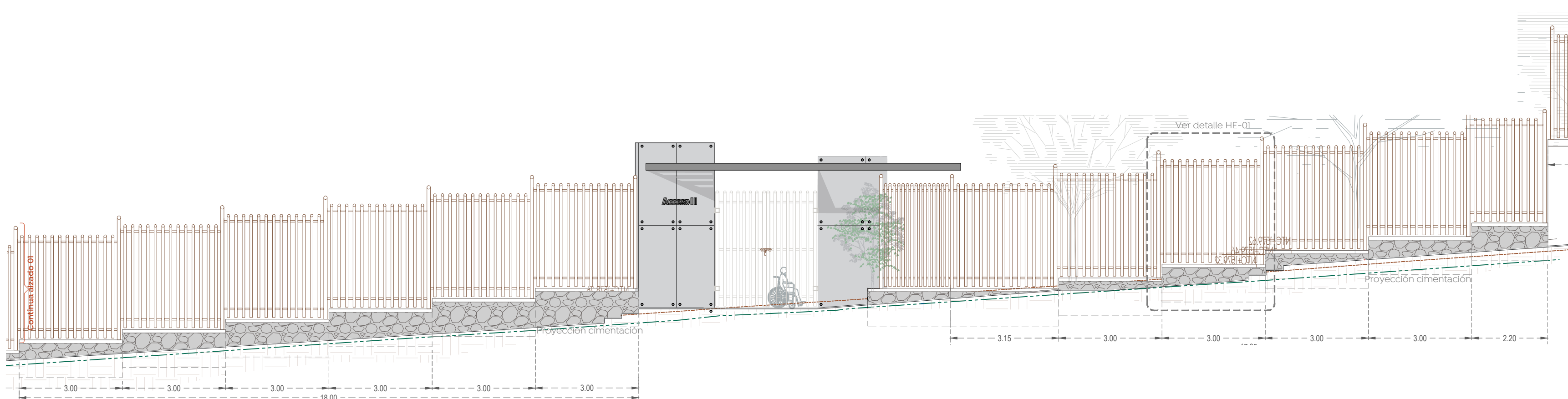
Esc. 1:100



Alzado frontal 04

Cerrada Santa Laura

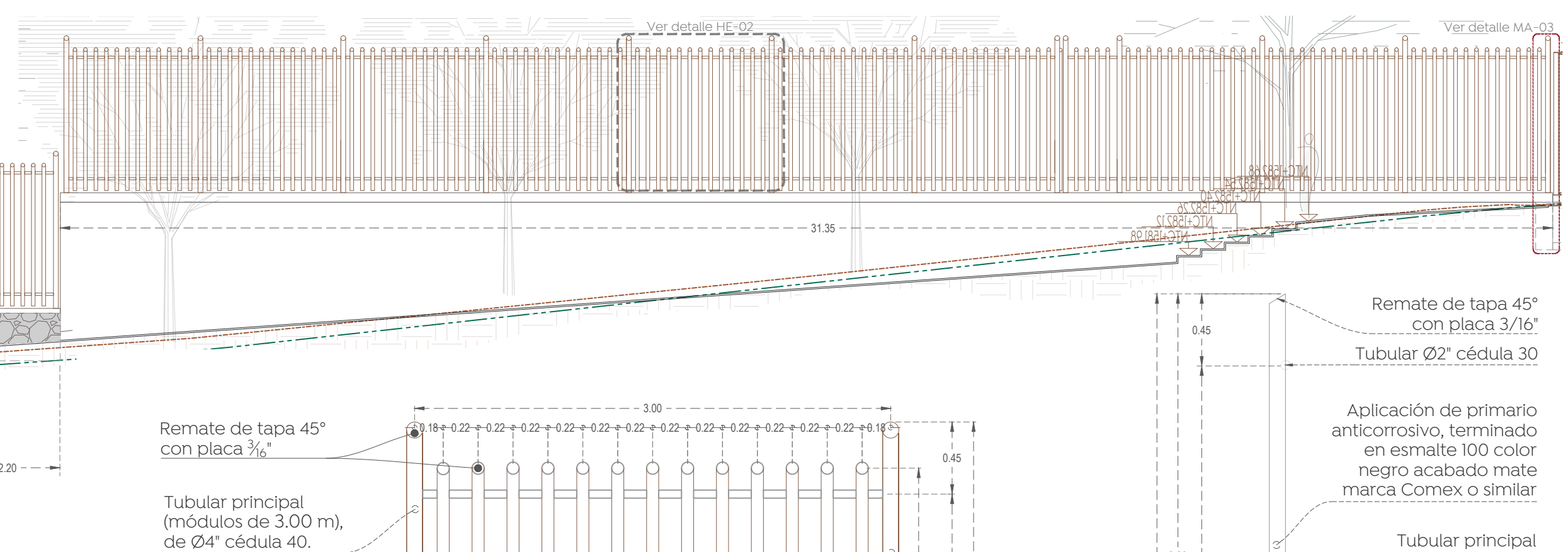
Esc. 1:100



Alzado frontal 02

Cerrada Santa Laura

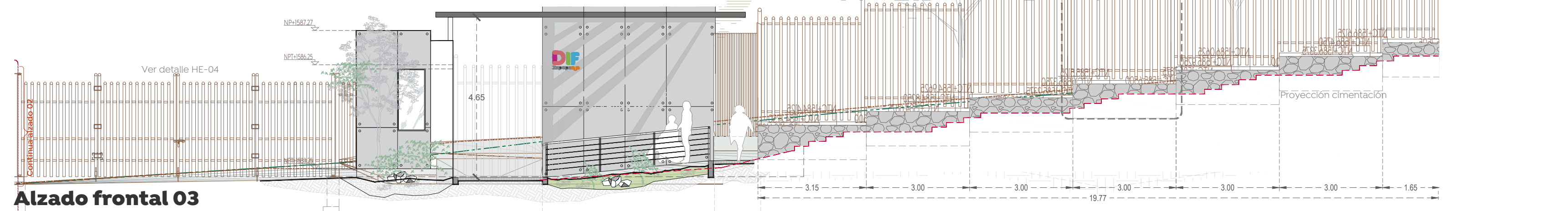
Esc. 1:100



Alzado frontal 03

Cerrada Santa Laura

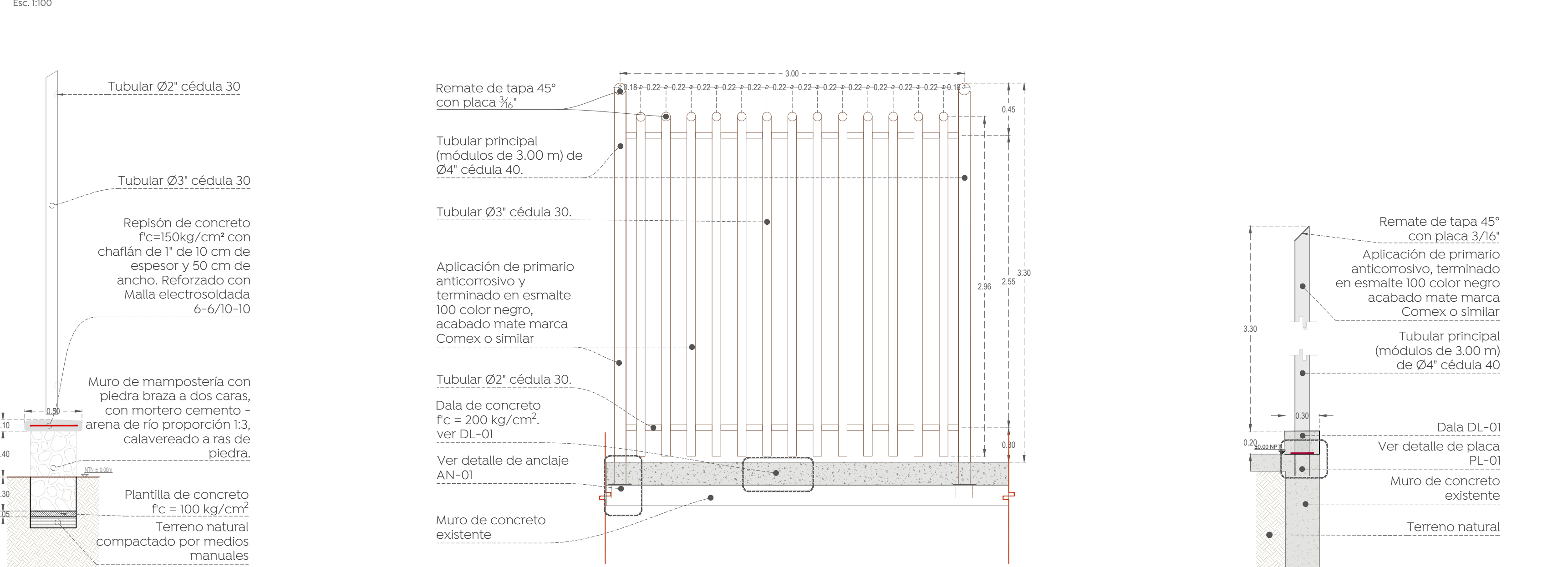
Esc. 1:100



Alzado frontal 02

Cerrada Santa Laura

Esc. 1:100



Detalle MA-01

Detalle de cimentación para herrería perimetral

Esc. 1:30

Detalle HE-02

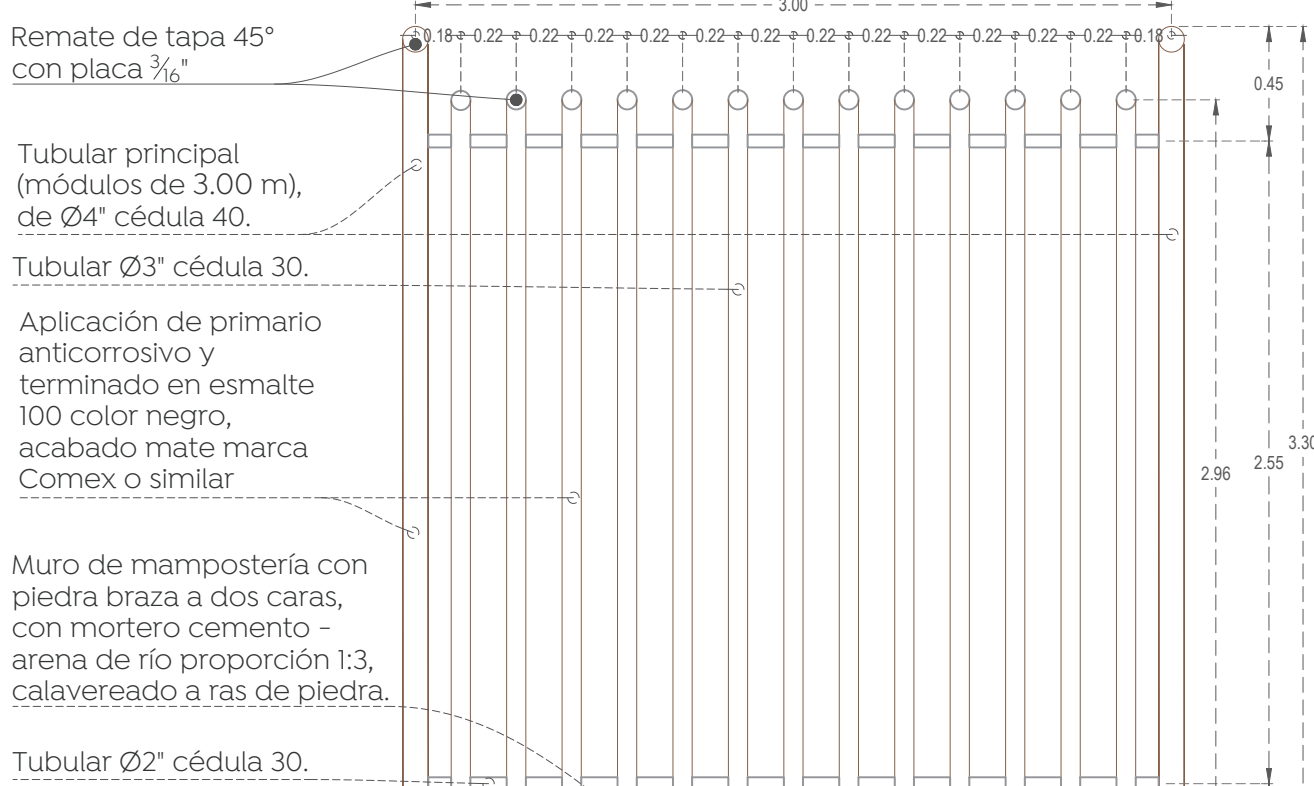
Herrería perimetral

Esc. 1:30

Detalle AN-01

Detalle de anclaje para herrería HE-02

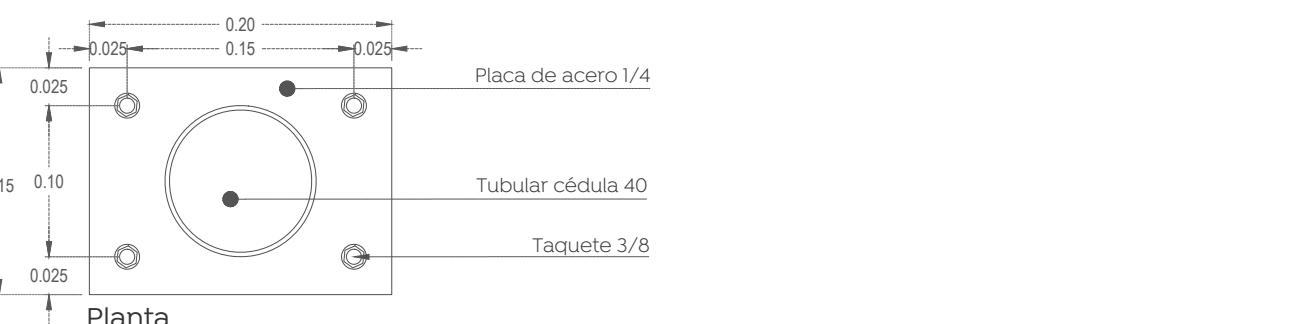
Esc. 1:30



HE-01

Herrería perimetral

Esc. 1:30



Detalle PL-01

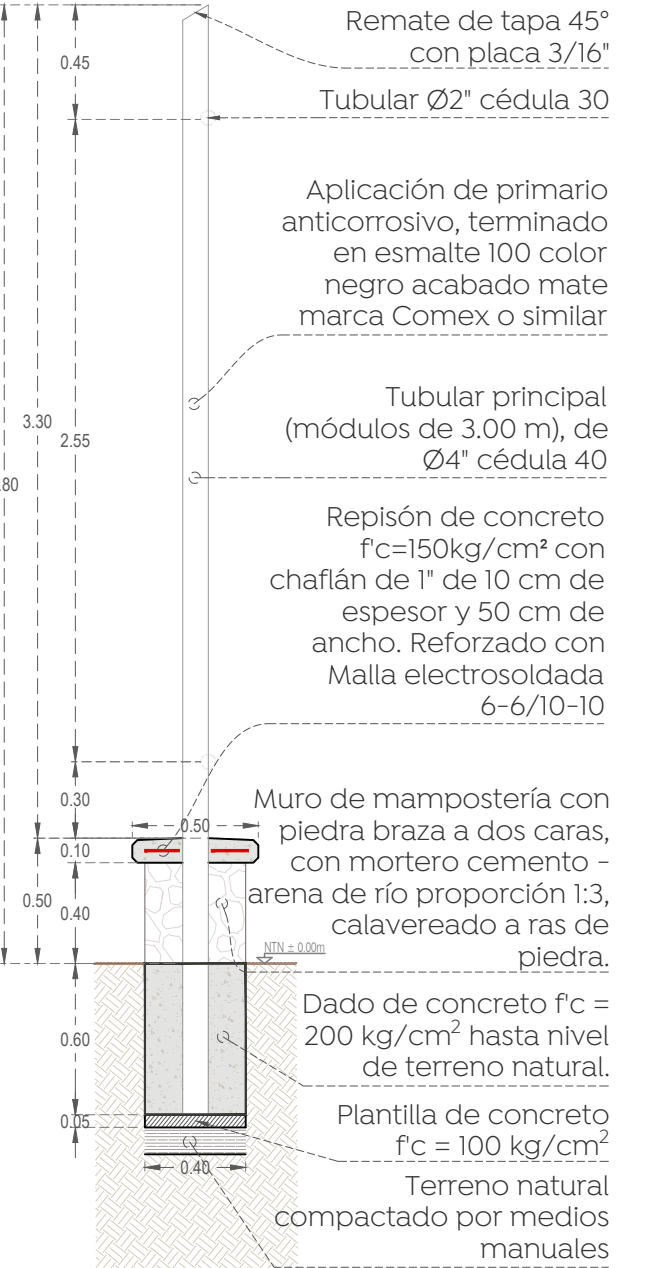
Detalle de placa de 1/4" y taquetes expansivos de 3"x3/8"

Esc. 1:5

Detalle DL-01

Anclaje de dala a muro

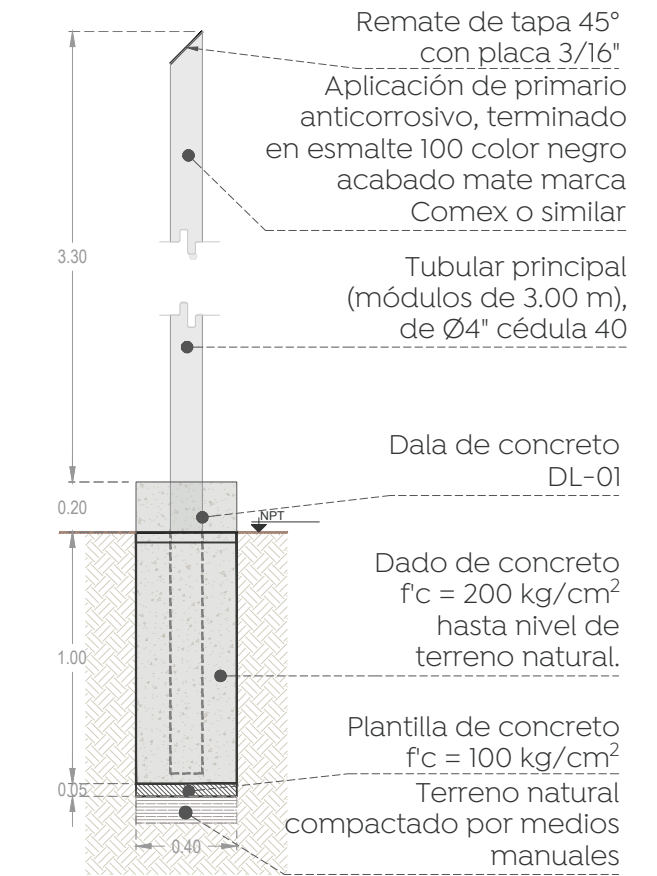
Esc. 1:20



Detalle MA-01

Detalle de cimentación para herrería perimetral

Esc. 1:30



Detalle MA-03

Detalle de cimentación para herrería perimetral

Esc. 1:30

Nombre del proyecto:
 Conexión peatonal y vehicular al Centro Metropolitano del Adulto Mayor (CEMAA) en calle cerrada Santa Laura, incluye: pavimentación y mejoramiento al entorno urbano, modernización de redes básicas de alcantarillado, conducción y distribución, infraestructura urbana y obras complementarias, Municipio de Zapopan, Jalisco

Contenido del plano:

Herrería perimetral y detalles

No. Contrato:

DOPI-MUN-CUSMAX-PAV-LP-091-2023

Director de Obras Públicas e Infraestructura:

Ing. Ismael Jáuregui Castañeda

Jefe de la Unidad de Estudios y Proyectos:

Arq. Edwin Aguiar Escatel

Jefe de área:

Arq. Alejandro Tapia Olarra

Responsable del proyecto:

Arq. Luis Ángel Egula Gómez

Ubicación:
Cerrada Santa Laura entre las calles Santa Laura y el Bosque Colomos, Zapopan, Jalisco

Fecha: Febrero 2023

Escala: Indicada

Acotaciones: Metros Claves: Número:

Revisión: 01-A

HE-01