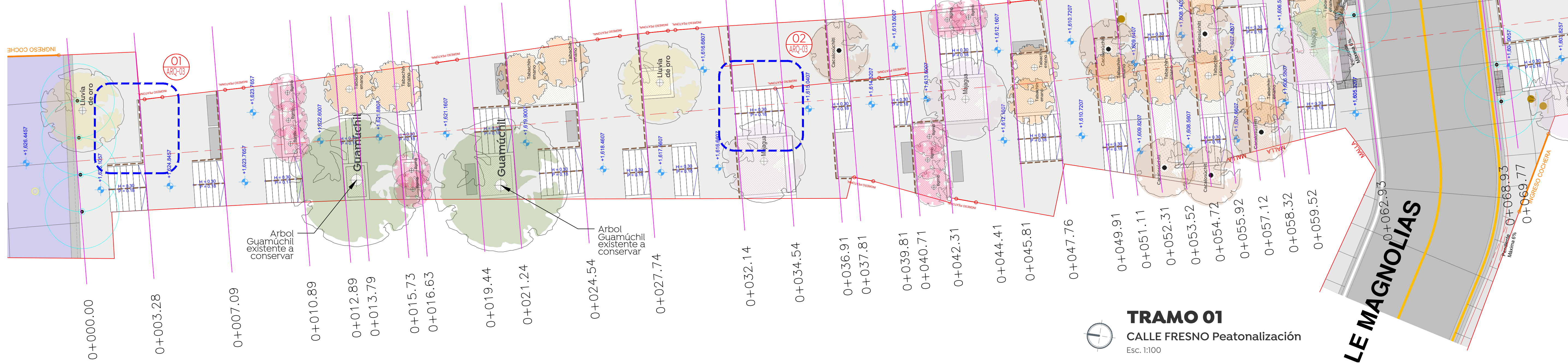
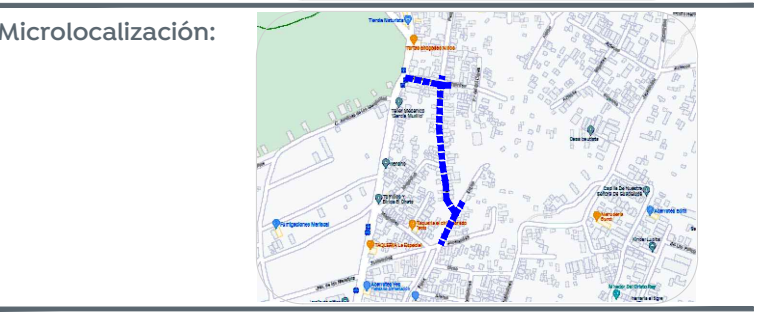
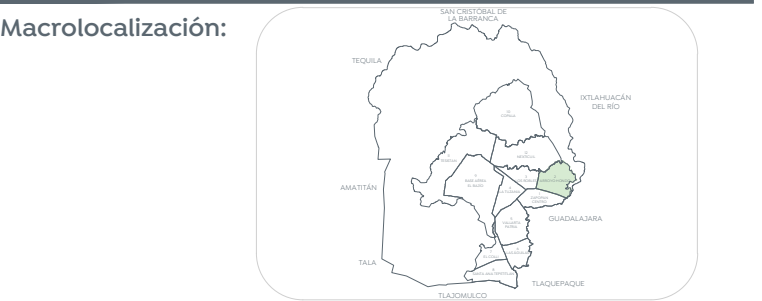
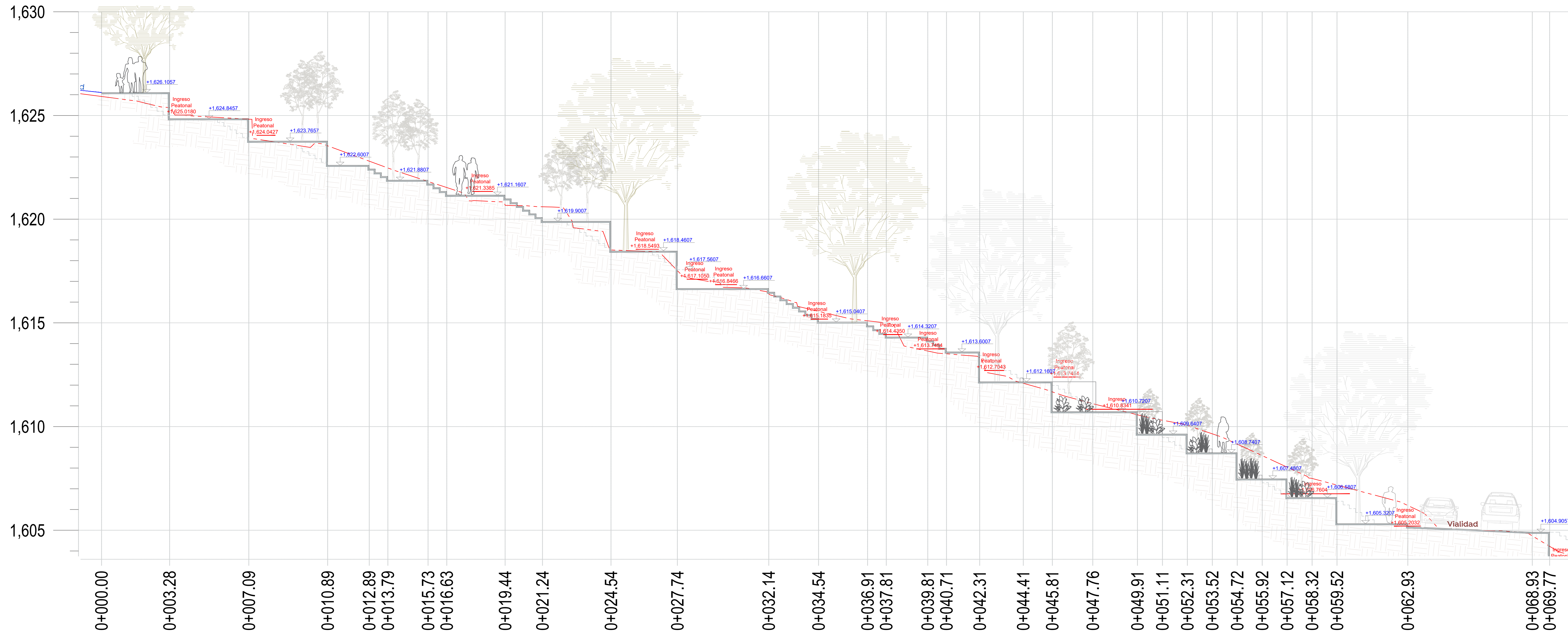


00 Planta general
Escala 1:500



TRAMO 01
CALLE FRESNO Peatonalización
Esc. 1:100



- Alcances generales:
- A Renovación de líneas de agua potable y alcantarillado sanitario.
 - B Losas de rodamiento en concreto hidráulico MR y construcción de guarnición.
 - C Construcción de banquetas, rampas, cenefa y arriate con arbolado.
 - D Escaleras y Rampas Peatonales
 - E Señalética horizontal y vertical.
 - F Alumbrado público, registros, anclas, postes y luminarias.

- Simbología
- 0+000.00 Cadenamiento @ 20 m
 - Eje geométrico
 - Limite de predio
 - 3.30 mlt. Mínimo Banqueta
 - 0.50 mlt. Cenefa
 - 0.45 mlt. Guarnición

6 llamada a detalle # de detalle # de plano

Nombre del proyecto:
Pavimentación y mejoramiento del entorno urbano de la calle Fresno, calles Moctezuma/Gigantes y Encino. Incluye: peatonalización, modernización de Yates Básicos de alcantarillado, conducción y distribución, infraestructura urbana y otros complementarios, colonia Vistas del Centinela, Municipio de Zapopan, Jalisco.

Contenido del plano:
Planta Peatonalización, sección

No. Contrato:
DOPI-MUN-R33-PAV-LP-075-2023

Director de Obras Públicas e Infraestructura:

Ing. Ismael Jáuregui Castañeda

Jefe de la Unidad de Estudios y Proyectos:

Arq. Edwin Aguilar Escatlet

Responsable del proyecto:
Arq. Luis Antonio Brena García

Ubicación:
Colonia Vistas del Centinela, Municipio de Zapopan, Jalisco

Fecha: Mayo 2023
Escala: Indicada
Acotaciones: Metros

Clave:
ARQ-02