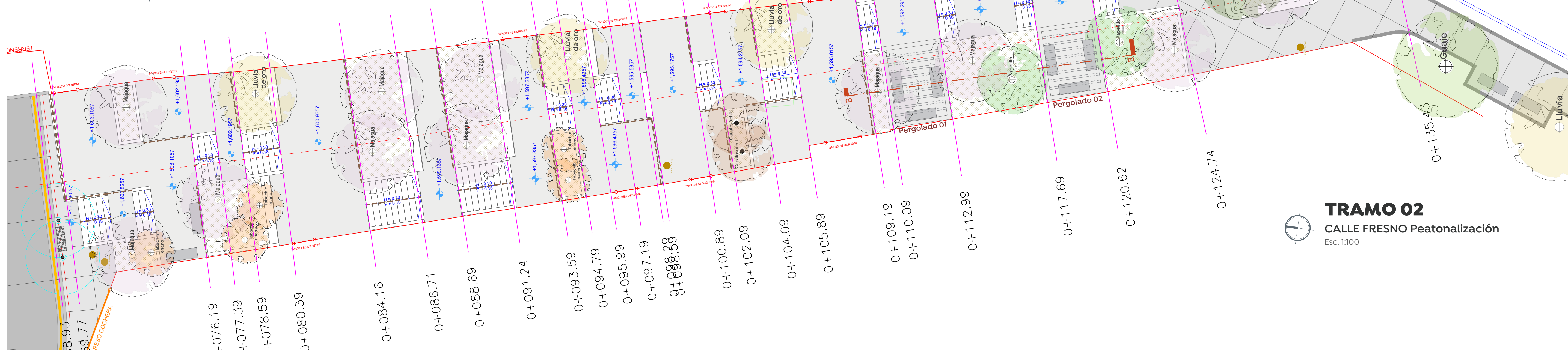
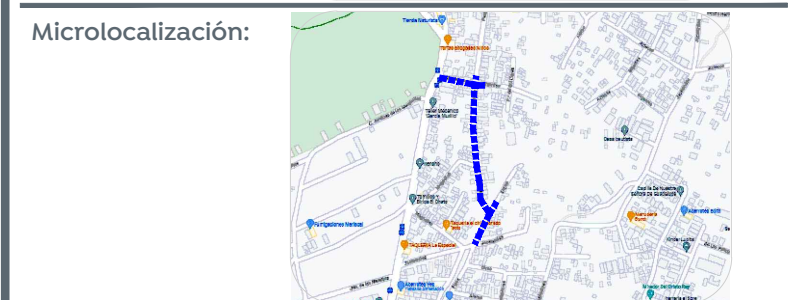
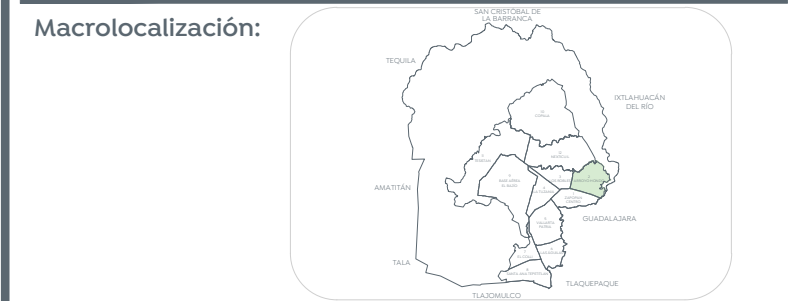
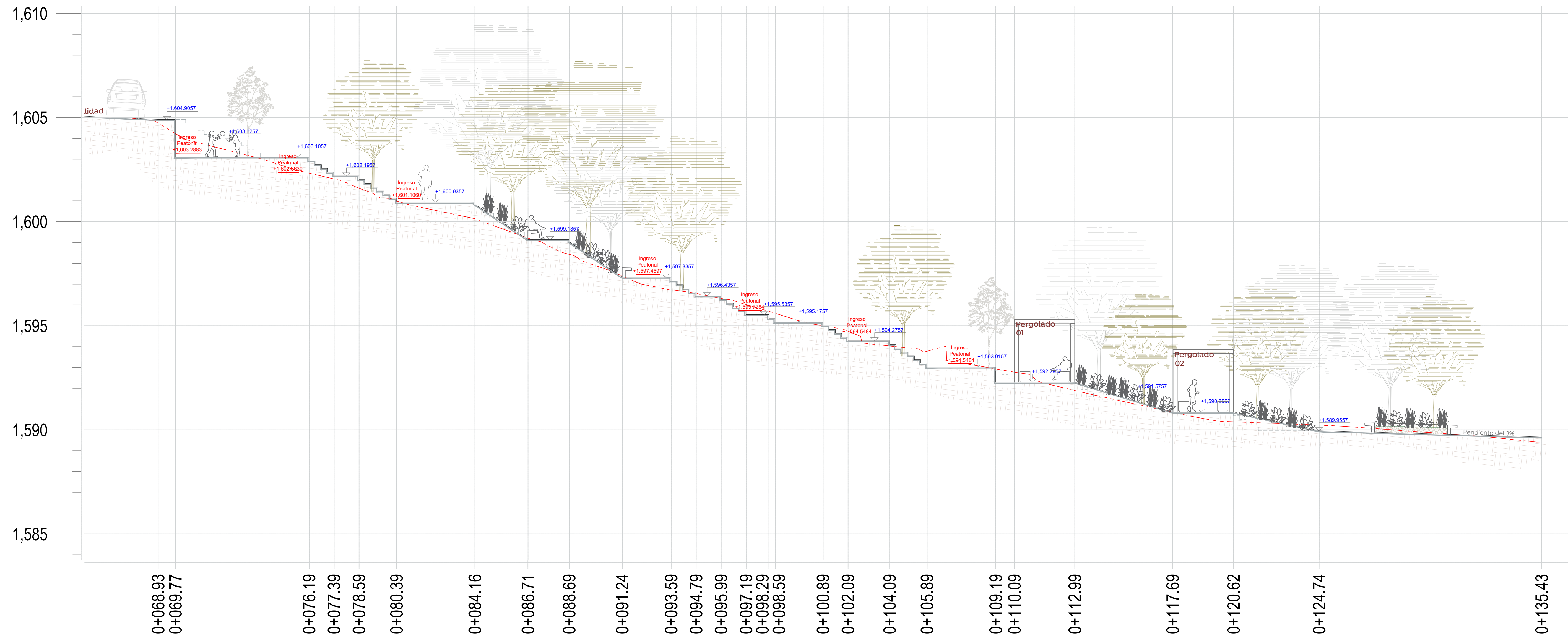


00 Planta general  
Escala 1:500



**TRAMO 02**  
CALLE FRESNO Peatonalización  
Esc. 1:100



- Alcances generales:
- A Renovación de líneas de agua potable y alcantarillado sanitario.
  - B Losas de rodamiento en concreto hidráulico MR y construcción de guarnición.
  - C Construcción de banquetas, rampas, cenefa y arriate con arbolado.
  - D Escaleras y Rampas Peatonales
  - E Señalética horizontal y vertical.
  - F Alumbrado público, registros, anclas, postes y luminarias.

- Simbología
- 0+000.00 Cadenamiento @ 20 m
  - Eje geométrico
  - Limite de predio
  - Banqueta
  - Cenefa
  - Guarnición

llamada a detalle # de detalle # de plano

Nombre del proyecto:  
Pavimentación y mejoramiento del entorno urbano de la calle Fresno, calles Moctezuma/Gigantes y Encino. Incluye: peatonalización, modernización de áreas básicas de alcantarillado, conducción y distribución, infraestructura urbana y obras complementarias, colonia Vistas del Centinela, Municipio de Zapopan, Jalisco.

Contenido del plano:  
Planta Peatonalización, sección

No. Contrato:  
DOPI-MUN-R33-PAV-LP-075-2023

Director de Obras Públicas e Infraestructura:

Ing. Ismael Jáuregui Castañeda  
Jefe de la Unidad de Estudios y Proyectos:

Arq. Edwin Aguilar Escatlet  
Responsable del proyecto:

Arq. Luis Antonio Brena García

Ubicación:  
Colonia Vistas del Centinela, Municipio de Zapopan, Jalisco

Fecha: Mayo 2023  
Escala: Indicada  
Acotaciones: Metros