
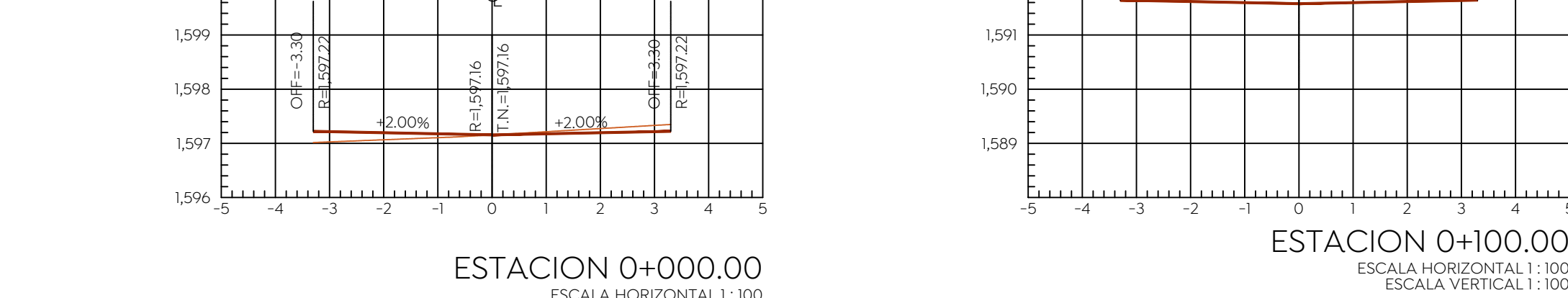
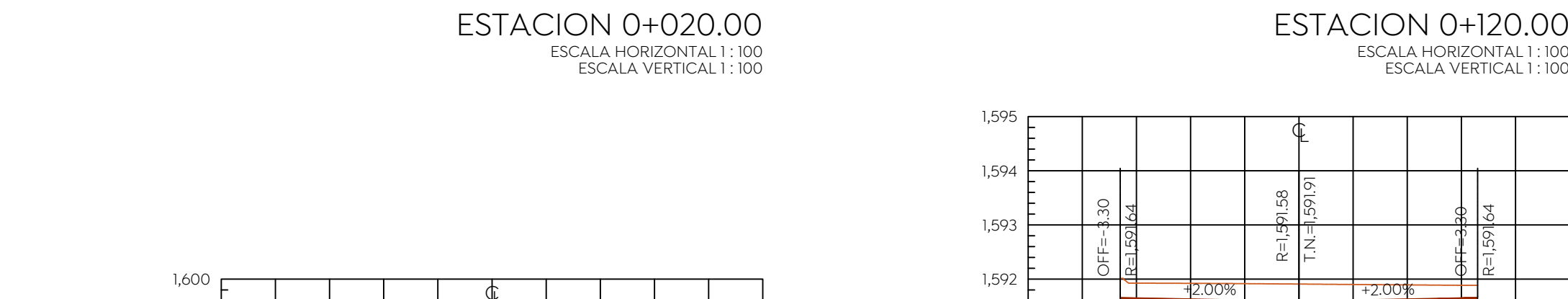
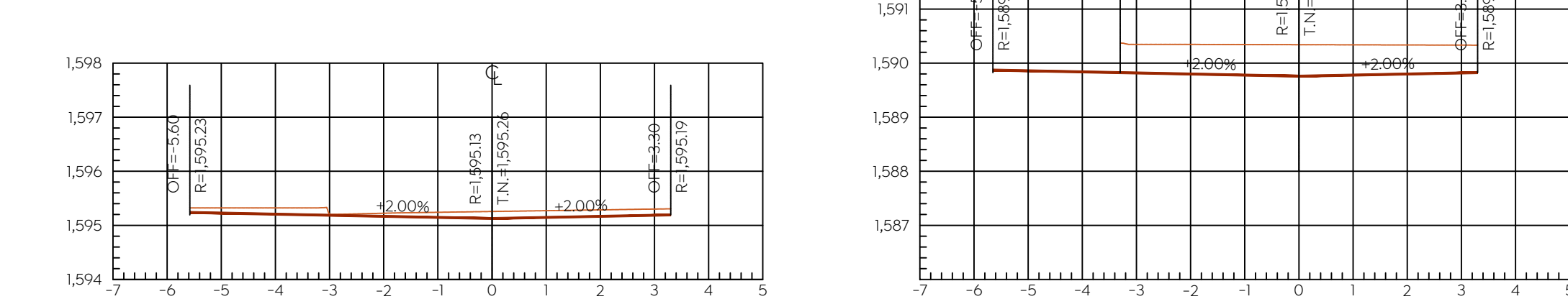
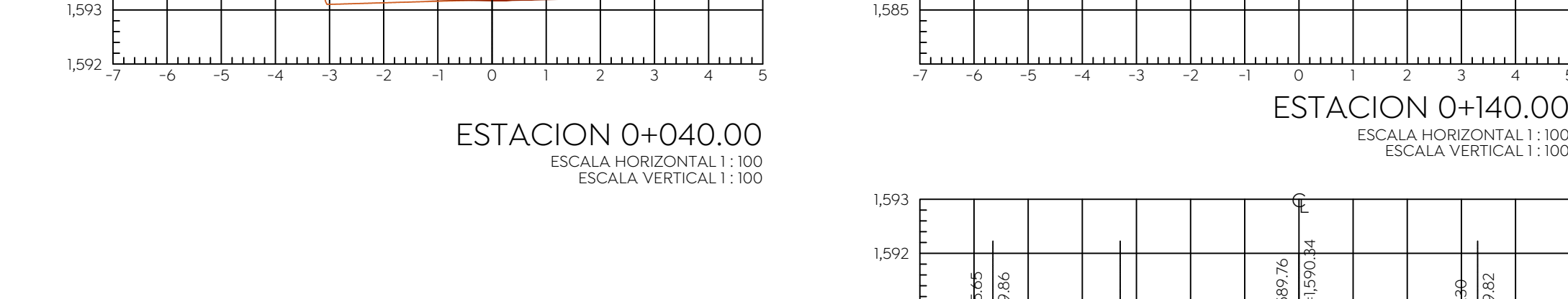
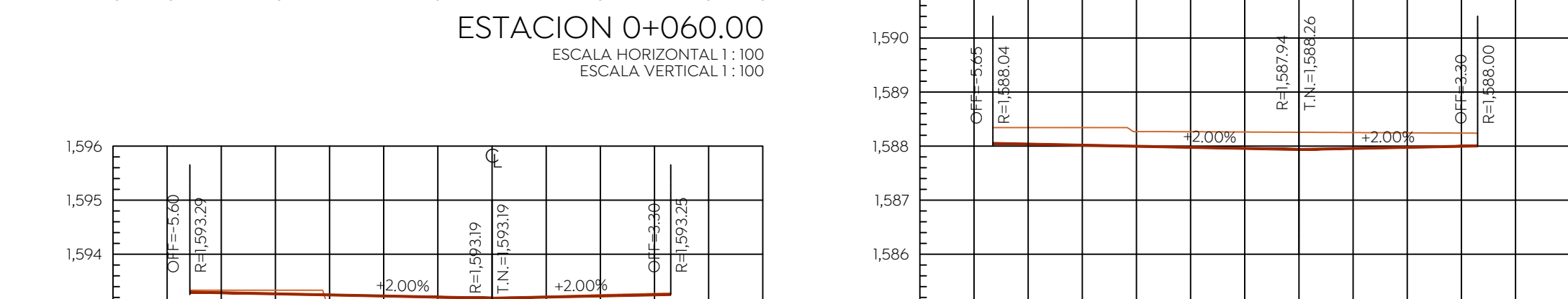
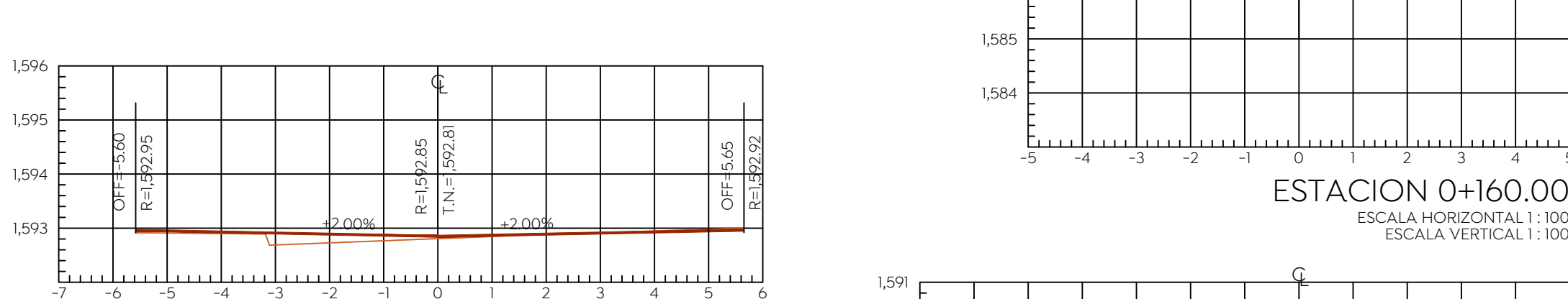
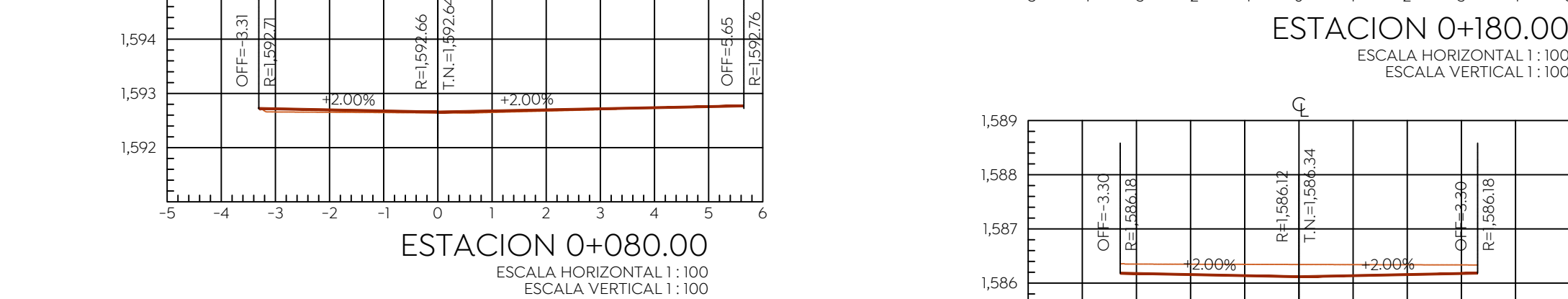
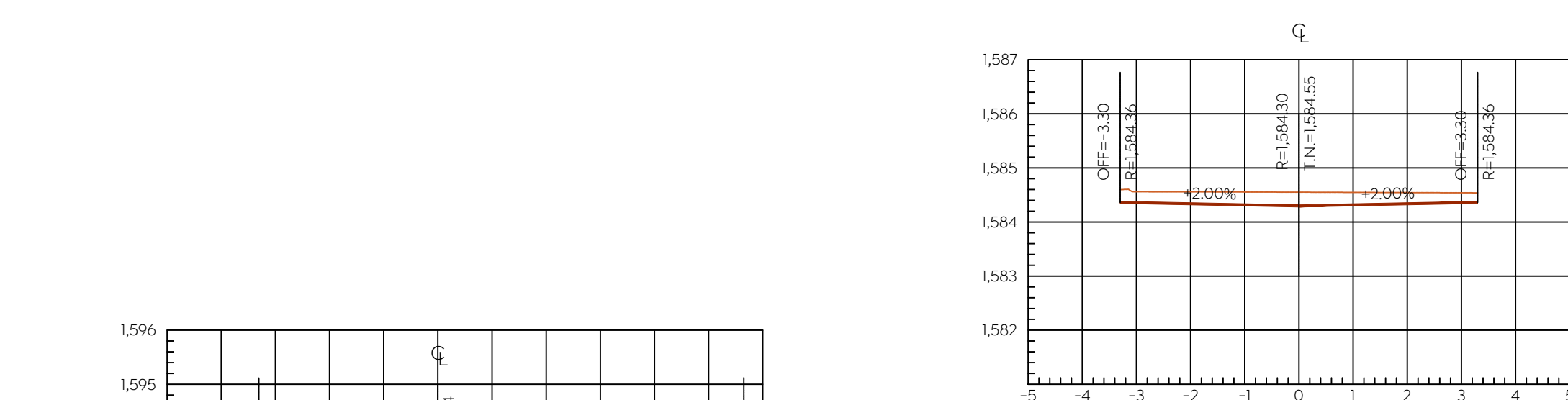


Especificaciones:

| CURVA | DELTA | RADIO | ARCO | STAN | CUERDA | AREA BAJO CUERDA |
|-------|--------------|---------|-------|-------|--------|------------------|
| C1 | 00°47'1.43" | 368.040 | 5.034 | 2.517 | 5.034 | 0.029 |
| C2 | 00°47'9.97" | 366.375 | 5.027 | 2.513 | 5.027 | 0.029 |
| C3 | 00°47'17.49" | 364.921 | 5.020 | 2.510 | 5.020 | 0.029 |
| C4 | 00°47'23.95" | 363.678 | 5.014 | 2.507 | 5.014 | 0.029 |
| C5 | 01°9'59.68" | 245.624 | 5.001 | 2.501 | 5.001 | 0.042 |
| C6 | 01°9'54.56" | 246.073 | 5.004 | 2.502 | 5.004 | 0.042 |
| C7 | 01°9'46.00" | 246.829 | 5.009 | 2.505 | 5.009 | 0.042 |
| C8 | 01°9'34.03" | 247.891 | 5.016 | 2.508 | 5.016 | 0.042 |
| C9 | 00°21'9.95" | 815.233 | 5.019 | 2.510 | 5.019 | 0.013 |
| C10 | 00°21'11.28" | 813.956 | 5.017 | 2.508 | 5.017 | 0.013 |
| C11 | 00°21'12.51" | 812.773 | 5.014 | 2.507 | 5.014 | 0.013 |
| C12 | 00°21'13.65" | 811.684 | 5.012 | 2.506 | 5.012 | 0.013 |

| EST | PV | RUMBO | DISTANCIA | V | COORDENADAS | |
|--------------|--------------|---|-----------|--------------|--------------|----------------|
| | | | | | X | Y |
| PST=0+000.00 | | | | PST=0+000.00 | 665,468.6866 | 2,292,597.9592 |
| PI=0+049.75 | PI=0+102.61 | S 05°59'55.49" E | 49.756 | PI=0+049.75 | 665,473.8865 | 2,292,548.4754 |
| PI=0+102.61 | PI=0+184.65 | S 05°55'35.68" E D = 0°41'9.81" der | 52.859 | PI=0+102.61 | 665,479.3444 | 2,292,495.8987 |
| PI=0+184.65 | PI=0+200.27 | S 05°59'47.89" E D = 0°41'21" izq | 82.040 | PI=0+184.65 | 665,487.9151 | 2,292,414.3077 |
| PI=0+200.27 | PI=0+229.81 | S 06°14'33.58" E D = 0°14'45.69" izq | 15.619 | PI=0+200.27 | 665,489.6135 | 2,292,398.7818 |
| PI=0+229.81 | PI=0+290.96 | S 05°59'51.56" E D = 0°14'42.03" der | 29.540 | PI=0+229.81 | 665,492.7000 | 2,292,369.4034 |
| PI=0+290.96 | PST=0+316.50 | S 05°16'36.83" E D = 0°43'24.73" der | 61.155 | PI=0+290.96 | 665,498.3214 | 2,292,308.5077 |
| | | S 04°07'14.85" E D = 1°9'11.98" der | 25.537 | PST=0+316.50 | 665,500.1565 | 2,292,283.0369 |

LONGITUD = 316.505m



Nombre del proyecto:
 Conexión peatonal y vehicular al Centro Metropolitano del Adulto Mayor (CEMAM) en calle cerrada Santa Laura, incluye: pavimentación y mejoramiento al entorno urbano, modernización de redes básicas de alcantarillado, conducción y distribución, infraestructura urbana y obras complementarias, Municipio de Zapopan, Jalisco

Contenido del plano:

Secciones y cuadro de construcción

No. Contrato:

DOPI-MUN-CUSMAX-PAV-LP-091-2023

Director de Obras Públicas e Infraestructura:

Ing. Ismael Jáuregui Castañeda

Jefe de la Unidad de Estudios y Proyectos:

Arq. Edwin Aguilar Escatél

Jefe de área:

INAR. Norberto Esaú Romero Joya

Responsable del proyecto:

INAR. Norberto Esaú Romero Joya

Ubicación:
 Cerrada Santa Laura entre las calles Santa Laura y el Bosque Colomos, Zapopan, Jalisco

Norte:

Fecha: Febrero 2023

Escala: Indicada

Acotaciones: Metros

Clave: Número: GEO-02

Revisión: 01