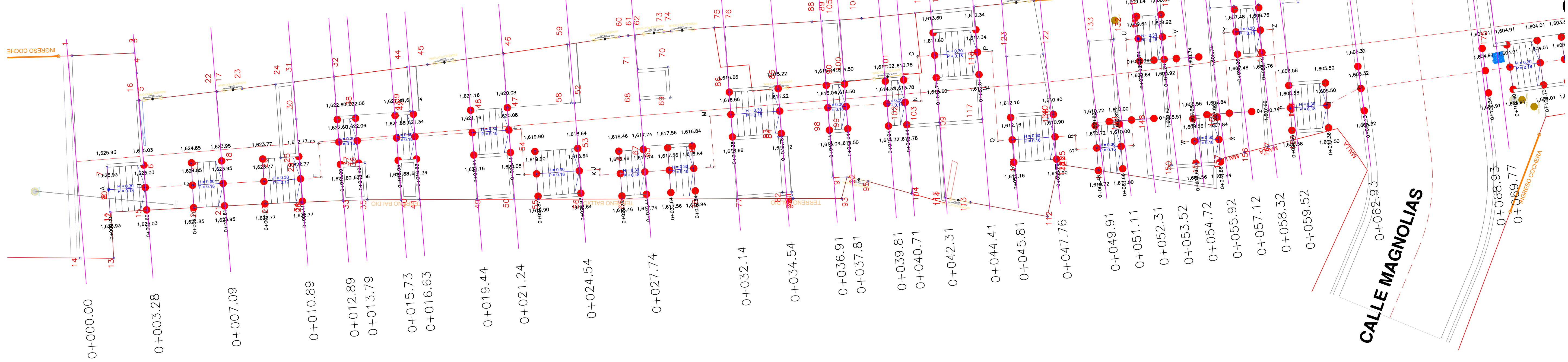


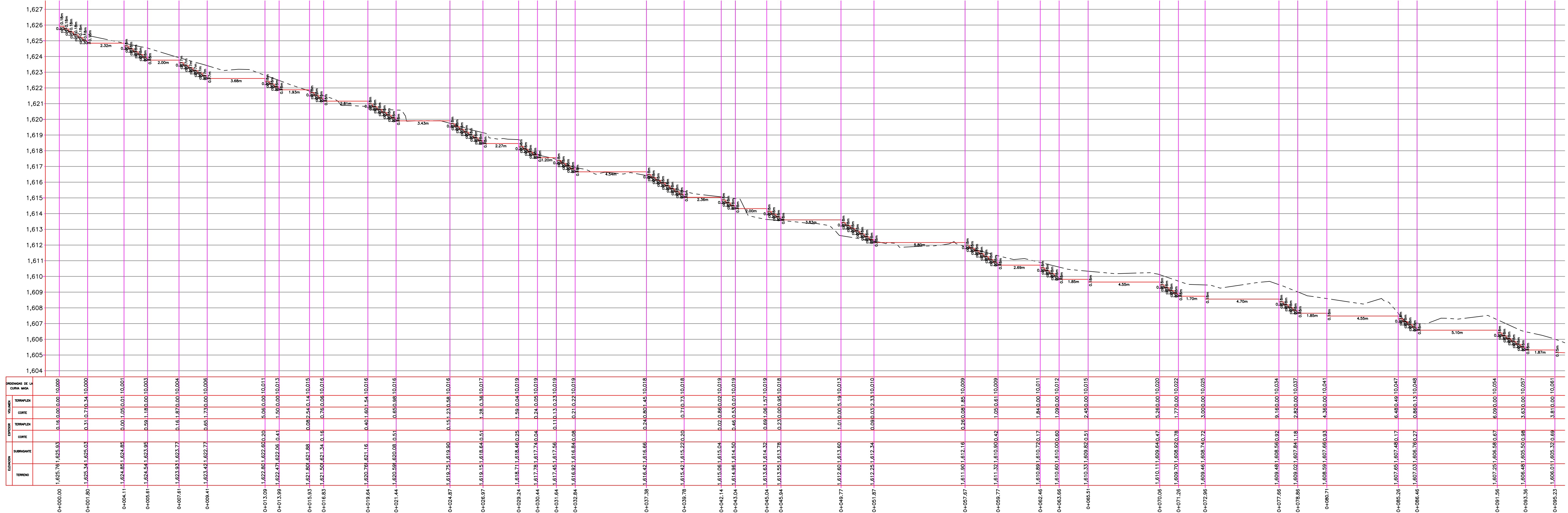
00 Planta general  
Escala 1:500



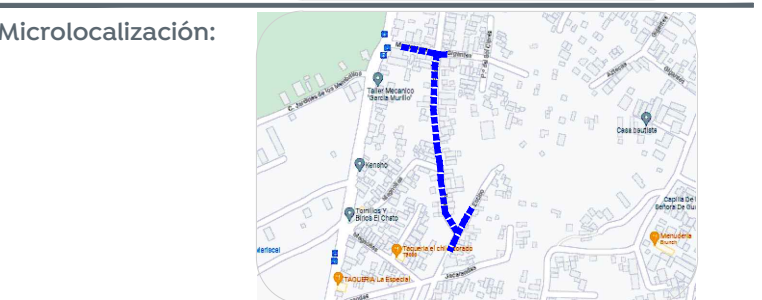
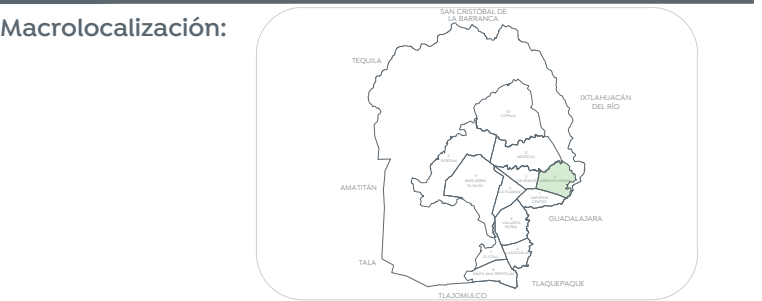
### TRAMO 01

CALLE FRESNO Peatonalización

Esc. 1:100



01 Perfil Escalera - Tramo 01  
Escala 1:130



Alcances generales:

- Simbología**
- 0+000.00 Cadenamiento @ 20 m
  - Eje geométrico
  - Limite de predio
  - Banqueta
  - Cenefa
  - Guarnición
  - 1.632.08 Rasante
  - 9.427m Cota trazo
  - Punto de cuadro de construcción vialidad

Nombre del proyecto:  
Pavimentación y mejoramiento del entorno urbano de la calle Fresno, calles Mactezuma/Gigantes y Encino. Incluye: peatonalización, modernización de Yed, áreas básicas de aceras, iluminación, conducción y distribución, infraestructura urbana y obras complementarias, Colonia Vistas del Centinela, Municipio de Zapopan, Jalisco.

Contenido del plano:

Levantamiento y secciones topográficas

No. Contrato:  
DOI-MUN-R33-PAV-LP-075-2023

Director de Obras Públicas e Infraestructura:

Ing. Ismael Jáuregui Castañeda

Jefe de la Unidad de Estudios y Proyectos:

Arq. Edwin Aguilar Escatet

Responsable del proyecto:  
Arq. Luis Antonio Brena García

Ubicación:  
Colonia Vistas del Centinela, Municipio de Zapopan, Jalisco

Fecha: Mayo 2023  
Escala: Indicada  
Acootaciones: Metros