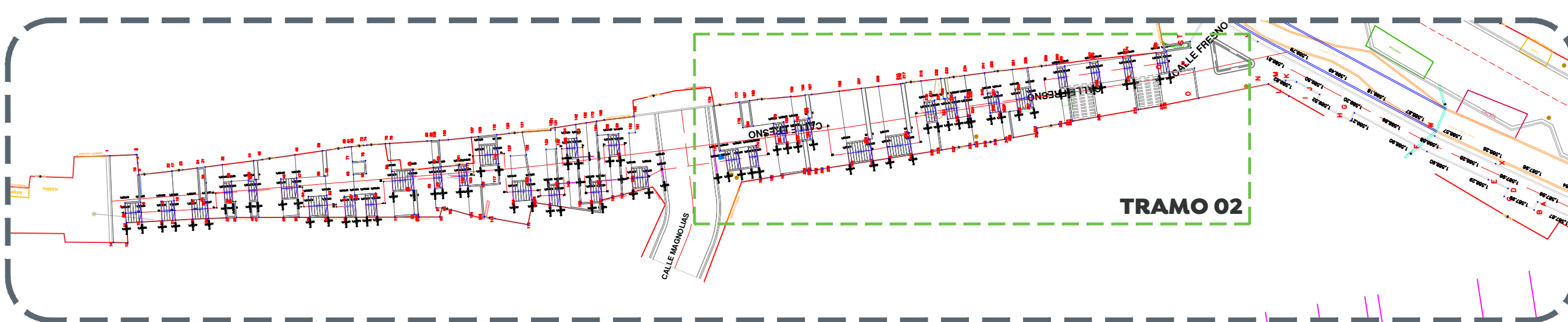
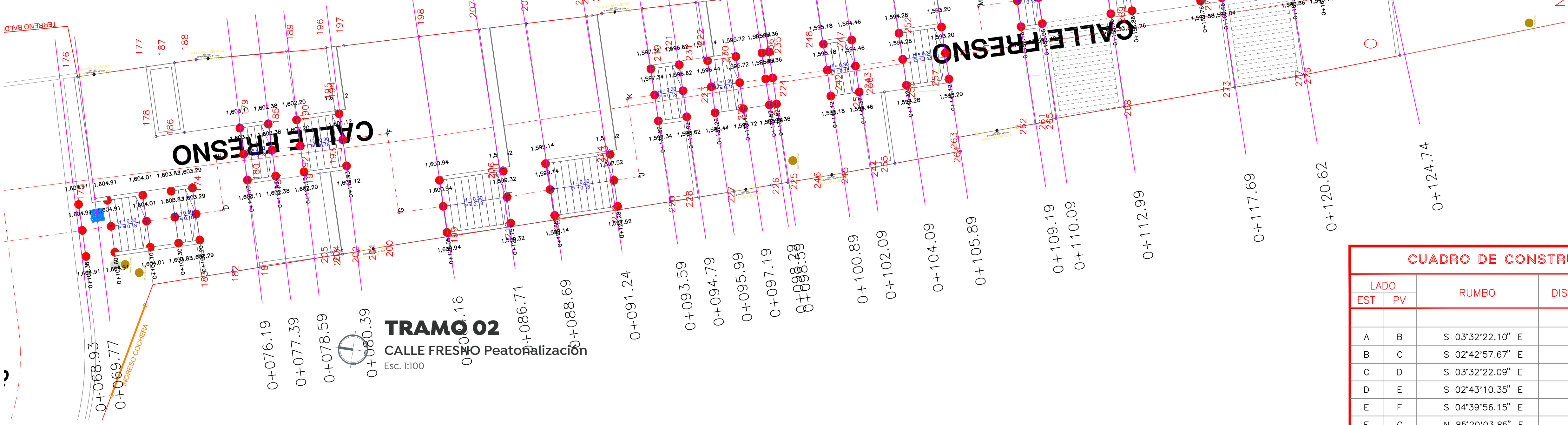


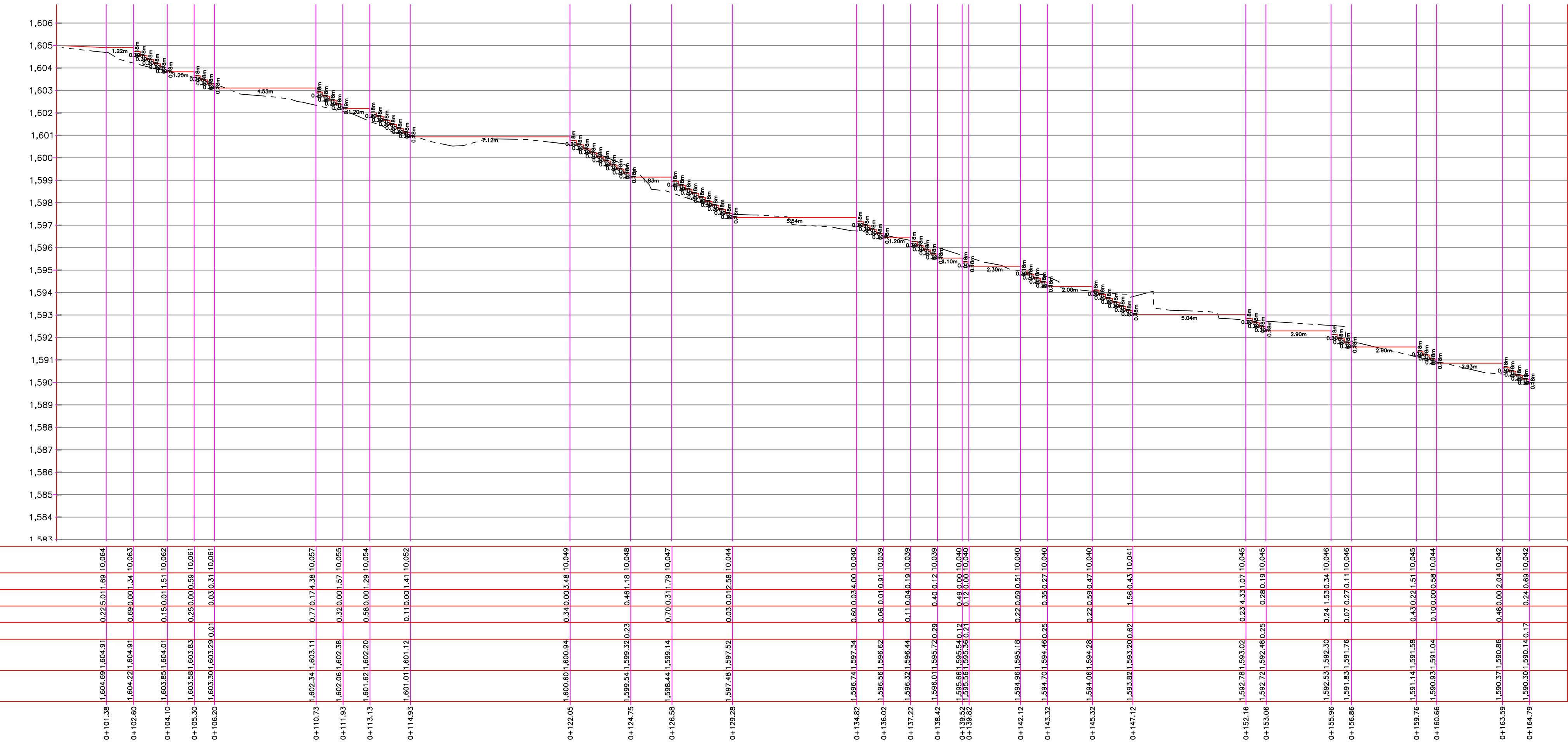
Alcances generales:



00 Planta general
 Escala 1:500



TRAMO 02
 CALLE FRESNO Peatonalización
 Esc. 1:100



01 Perfil Escalera - Tramo 02
 Escala 1:130

CUADRO DE CONSTRUCCION - EJE ESCALERA							
LADO	EST	PV	RUMBO	DISTANCIA	V	COORDENADAS	
						Y	X
A	B		S 03°32'22.10" E	1.800	B	2,296,509.5480	670,083.1841
B	C		S 02°42'57.67" E	2.317	C	2,296,507.7514	670,083.2953
C	D		S 03°32'22.09" E	1.500	D	2,296,503.9396	670,083.4977
D	E		S 02°43'10.35" E	2.608	E	2,296,501.3344	670,083.6214
E	F		S 04°39'56.15" E	2.213	F	2,296,499.1292	670,083.8014
F	G		N 85°20'03.85" E	1.658	G	2,296,499.2641	670,085.4542
G	H		S 04°00'29.19" E	9.948	H	2,296,489.3404	670,086.1496
H	I		S 85°59'30.81" W	2.231	I	2,296,489.1845	670,083.9241
I	J		S 04°00'29.19" E	3.700	J	2,296,485.4935	670,084.1828
J	K		S 85°20'03.85" W	0.277	K	2,296,485.4710	670,083.9064
K	L		S 04°00'29.19" E	5.606	L	2,296,479.8789	670,084.2983
L	M		N 85°20'03.85" E	2.508	M	2,296,480.0829	670,086.7982
M	N		S 04°00'29.19" E	10.372	N	2,296,469.7367	670,087.5232
N	O		N 85°20'03.85" E	2.200	O	2,296,469.9157	670,089.7164
O	P		S 04°00'29.19" E	3.637	P	2,296,466.2877	670,089.9706
P	Q		S 85°59'30.82" W	4.400	Q	2,296,465.9802	670,085.5810
Q	R		S 04°00'29.19" E	3.800	R	2,296,462.1895	670,085.8466
R	S		S 85°59'30.81" W	0.690	S	2,296,462.1413	670,085.1587
S	T		S 04°00'29.28" E	2.800	T	2,296,459.3481	670,085.3544
T	U		N 85°59'30.81" E	5.200	U	2,296,459.7116	670,090.5417
U	V		S 04°00'29.18" E	2.398	V	2,296,457.3195	670,090.7093
V	W		S 85°58'22.09" W	5.200	W	2,296,456.9543	670,085.5221
W	X		S 04°00'29.17" E	2.400	X	2,296,454.5598	670,085.6899
X	Y		N 85°59'30.82" E	5.200	Y	2,296,454.9233	670,090.8772
Y	Z		S 04°00'29.17" E	2.400	Z	2,296,452.5292	670,091.0450
Z	A		S 85°59'30.81" W	3.904	A	2,296,452.2563	670,087.1508
A	B		S 04°00'29.19" E	2.400	B	2,296,449.8622	670,087.3185
B	C		S 27°51'07.69" E	1.719	C	2,296,448.3422	670,088.1217
C	D		S 08°11'11.43" E	12.283	D	2,296,436.1844	670,089.8707
D	E		N 81°48'55.56" E	2.200	E	2,296,436.4976	670,092.0482
E	F		S 08°11'04.41" E	7.247	F	2,296,429.3245	670,093.0799
F	G		S 81°48'55.56" W	3.354	G	2,296,428.8470	670,089.7605
G	H		S 08°11'04.44" E	4.584	H	2,296,424.3098	670,090.4131
H	I		S 09°59'35.21" E	1.833	I	2,296,422.5045	670,090.7312
I	J		S 08°11'15.34" E	3.784	J	2,296,418.7589	670,091.2701
J	K		N 81°05'02.19" E	3.296	K	2,296,419.2697	670,094.5260
K	L		S 08°11'04.45" E	15.108	L	2,296,404.3152	670,096.6769
L	M		N 81°48'55.56" E	1.740	M	2,296,404.5629	670,098.3989
M	N		S 08°11'04.44" E	14.280	N	2,296,390.4283	670,100.4318

LONGITUD = 164.795 m

Simbología

- 0+000.00 Cadenamiento @ 20 m
- Eje geométrico
- Límite de predio
- Banqueta
- Cenefa
- Guarnición
- Rasante
- Cota trazo
- Punto de cuadro de construcción vialidad

Nombre del proyecto:
 Pavimentación y mejoramiento del entorno urbano de la calle Fresno, calles Moctezuma/Gigantes y Eneko, incluye: peatonalización, modernización de Zonas Básicas de Alcantarillado, conducción y distribución, infraestructura urbana y otros complementarios, Colonia Vistas del Centinela, Municipio de Zapopan, Jalisco.

Contenido del plano:

Levantamiento y secciones topográficas

No. Contrato:
 DOPI-MUN-R33-PAV-LP-075-2023

Director de Obras Públicas e Infraestructura:

Ing. Ismael Jáuregui Castañeda

Jefe de la Unidad de Estudios y Proyectos:

Arq. Edwin Aguilar Escatet

Responsable del proyecto:
 Arq. Luis Antonio Brena García

Ubicación:
 Colonia Vistas del Centinela, Municipio de Zapopan, Jalisco

Fecha: Mayo 2023
 Escala: Indicada
 Acotaciones: Metros